

Филиал публично-правовой компании "Роскадастр" по Санкт-Петербургу
полное наименование органа регистрации прав
Выписка из Единого государственного реестра недвижимости об объекте недвижимости

Сведения о характеристиках объекта недвижимости

На основании запроса от 19.01.2026, поступившего на рассмотрение 19.01.2026, сообщаем, что согласно записям Единого государственного реестра недвижимости:

Раздел 1 Лист 1

Земельный участок			
вид объекта недвижимости			
Лист № 1 раздела 1	Всего листов раздела 1: 5	Всего разделов: 8	Всего листов выписки: 24
23.01.2026г. № КУВИ-001/2026-4660132			
Кадастровый номер:	78:42:0016126:254		
Номер кадастрового квартала:	78:42:0016126		
Дата присвоения кадастрового номера:	18.10.2021		
Ранее присвоенный государственный учетный номер:	данные отсутствуют		
Местоположение:	Российская Федерация, Санкт-Петербург, поселок Тярлево, Луговая улица, участок 15 (Российская Федерация, Санкт-Петербург, поселок Тярлево, Луговая улица, участок 15 (дом 15, литера А)		
Площадь:	3390 +/- 20		
Кадастровая стоимость, руб.:	15949342.17		
Кадастровые номера расположенных в пределах земельного участка объектов недвижимости:	данные отсутствуют		
Кадастровые номера объектов недвижимости, из которых образован объект недвижимости:	78:42:0016126:15; 78:42:0016126:36		
Кадастровые номера образованных объектов недвижимости:	данные отсутствуют		
Категория земель:	Земли населенных пунктов		
Виды разрешенного использования:	Обеспечение занятий спортом в помещениях		
Сведения о кадастровом инженере:	Коршунов Михаил Сергеевич, СНИЛС 120-765-095 39, дата завершения кадастровых работ: 15.10.2021		
Сведения о лесах, водных объектах и об иных природных объектах, расположенных в пределах земельного участка:	данные отсутствуют		

полное наименование должности	 ДОКУМЕНТ ПОДПИСАН ЭЛЕКТРОННОЙ ПОДПИСЬЮ Сертификат: 0091AAF5A599507BC7E6D39D2DFA052F9A Владелец: ФЕДЕРАЛЬНАЯ СЛУЖБА ГОСУДАРСТВЕННОЙ РЕГИСТРАЦИИ, КАДАСТРА И КАРТОГРАФИИ Действителен: с 16.09.2025 по 10.12.2026	инициалы, фамилия

Земельный участок			
вид объекта недвижимости			
Лист № 2 раздела 1	Всего листов раздела 1: 5	Всего разделов: 8	Всего листов выписки: 24
23.01.2026г. № КУВИ-001/2026-4660132			
Кадастровый номер:		78:42:0016126:254	
Сведения о том, что земельный участок полностью расположен в границах зоны с особыми условиями использования территории, территории объекта культурного наследия, публичного сервитута:		<p>Земельный участок полностью расположен в границах зоны с реестровым номером 78:00-6.1227 от 30.01.2024, ограничение использования земельного участка в пределах зоны: РЕЖИМЫ ИСПОЛЬЗОВАНИЯ ЗЕМЕЛЬ И ТРЕБОВАНИЯ К ГРАДОСТРОИТЕЛЬНЫМ РЕГЛАМЕНТАМ В ГРАНИЦАХ ОБЪЕДИНЕННЫХ ЗОН ОХРАНЫ ОБЪЕКТОВ КУЛЬТУРНОГО НАСЛЕДИЯ, РАСПОЛОЖЕННЫХ НА ТЕРРИТОРИИ САНКТ-ПЕТЕРБУРГА установлены Законом Санкт-Петербурга от 19 января 2009 г. № 820-7., вид/наименование: Охранные зоны объектов культурного наследия, расположенных за пределами исторически сложившихся центральных районов Санкт-Петербурга (ОЗ-2), тип: Зона охраны объекта культурного наследия, дата решения: 19.01.2009, номер решения: 820-7, наименование ОГВ/ОМСУ: Комитет по государственному контролю, использованию и охране памятников истории и культуры Правительства Санкт-Петербурга Земельный участок полностью расположен в границах зоны с реестровым номером 78:00-6.555 от 15.05.2023, ограничение использования земельного участка в пределах зоны: В соответствии с п. 1, 3 Статьи 47 Воздушного кодекса РФ от 19 марта 1997 г. №60-ФЗ, Приаэродромная территория устанавливается актом уполномоченного Правительством Российской Федерации федерального органа исполнительной власти в целях обеспечения безопасности полетов воздушных судов, перспективного развития аэропорта и исключения негативного воздействия оборудования аэродрома и полетов воздушных судов на здоровье человека и окружающую среду в соответствии с настоящим Кодексом, земельным законодательством, законодательством о градостроительной деятельности с учетом требований законодательства в области обеспечения санитарно-эпидемиологического благополучия населения. На приаэродромной территории выделяются семь подзон, в которых устанавливаются ограничения использования объектов недвижимости и осуществления деятельности., вид/наименование: Приаэродромная территория аэродрома совместного базирования «Пушкин», тип: Охранная зона транспорта, дата решения: 04.10.2022, номер решения: 946, наименование ОГВ/ОМСУ: Министерство обороны Российской Федерации Земельный участок полностью расположен в границах зоны с реестровым номером 78:00-6.1619 от 03.09.2025, ограничение использования земельного участка в пределах зоны: 1. В границах четвертой подзоны запрещается размещать объекты, создающие помехи в работе наземных объектов средств и систем обслуживания воздушного движения, навигации, посадки и связи, предназначенных для организации воздушного движения и расположенных вне первой подзоны. 2. В границах четвертой подзоны запрещается без согласования с оператором аэродрома размещение объектов, превышающих следующие абсолютные высотные ограничения: 195.00 м. Подпункт 4 пункта 3 статьи 47 Воздушного кодекса Российской Федерации. Подпункт "в" пункта 1(1) Положения, вид/наименование: Сектор 68.1 четвертой подзоны приаэродромной территории аэродрома гражданской авиации</p>	



ДОКУМЕНТ ПОДПИСАН
ЭЛЕКТРОННОЙ ПОДПИСЬЮ

Сертификат: 0091AAF5A599507BC7E6D39D2DFA052F9A

Владелец: ФЕДЕРАЛЬНАЯ СЛУЖБА ГОСУДАРСТВЕННОЙ
РЕГИСТРАЦИИ, КАДАСТРА И КАРТОГРАФИИ
Действителен: с 16.09.2025 по 10.12.2026

полное наименование должности

инициалы, фамилия

Земельный участок			
вид объекта недвижимости			
Лист № 3 раздела 1	Всего листов раздела 1: 5	Всего разделов: 8	Всего листов выписки: 24
23.01.2026г. № КУВИ-001/2026-4660132			
Кадастровый номер:		78:42:0016126:254	
Сведения о том, что земельный участок полностью расположен в границах зоны с особыми условиями использования территории, территории объекта культурного наследия, публичного сервитута:		Санкт-Петербург (Пулково), тип: Приаэродромная территория, номер: -, дата решения: 24.12.2024, номер решения: 1161-П, наименование ОГВ/ОМСУ: Федеральное агентство воздушного транспорта (Росавиация) Земельный участок полностью расположен в границах зоны с реестровым номером 78:00-6.549 от 19.04.2023, ограничение использования земельного участка в пределах зоны: В соответствии с пп. 4) п. 3 Статьи 47 Воздушного кодекса РФ от 19 марта 1997 г. №60-ФЗ, в границах четвертой подзоны запрещается размещать объекты, создающие помехи в работе наземных объектов средств и систем обслуживания воздушного движения, навигации, посадки и связи, предназначенных для организации воздушного движения и расположенных вне первой подзоны., вид/наименование: Четвертая подзона приаэродромной территории аэродрома совместного базирования «Пушкин», тип: Охранная зона транспорта, дата решения: 04.10.2022, номер решения: 946, наименование ОГВ/ОМСУ: Министерство обороны Российской Федерации	
Сведения о том, что земельный участок расположен в границах особой экономической зоны, территории опережающего развития, зоны территориального развития в Российской Федерации, игровой зоны:		данные отсутствуют	
Сведения о том, что земельный участок расположен в границах особо охраняемой природной территории, Байкальской природной территории и ее экологических зон, лесопарковом зеленом поясе, охотничьего угодья, лесничества:		данные отсутствуют	
Сведения о расположении земельного участка и (или) расположенного на нем объекта недвижимости в границах территории, в отношении которой принято решение о резервировании земель для государственных или муниципальных нужд:		данные отсутствуют	
Сведения о результатах проведения государственного земельного надзора:		данные отсутствуют	
Сведения о расположении земельного участка в границах территории, в отношении которой утвержден проект межевания территории:		данные отсутствуют	
Условный номер земельного участка:		данные отсутствуют	



ДОКУМЕНТ ПОДПИСАН
ЭЛЕКТРОННОЙ ПОДПИСЬЮ

Сертификат: 0091AAF5A599507BC7E6D39D2DFA052F9A

Владелец: ФЕДЕРАЛЬНАЯ СЛУЖБА ГОСУДАРСТВЕННОЙ
РЕГИСТРАЦИИ, КАДАСТРА И КАРТОГРАФИИ
Действителен: с 16.09.2025 по 10.12.2026

полное наименование должности

инициалы, фамилия

Земельный участок			
вид объекта недвижимости			
Лист № 4 раздела 1	Всего листов раздела 1: 5	Всего разделов: 8	Всего листов выписки: 24
23.01.2026г. № КУВИ-001/2026-4660132			
Кадастровый номер:		78:42:0016126:254	
Сведения о принятии акта и (или) заключении договора, предусматривающих предоставление в соответствии с земельным законодательством исполнительным органом государственным органом власти или органом местного самоуправления, находящегося в государственной или муниципальной собственности земельного участка для строительства наемного дома социального использования или наемного дома коммерческого использования:		данные отсутствуют	
Сведения о том, что земельный участок или земельные участки образованы на основании решения об изъятии земельного участка и (или) расположенного на нем объекта недвижимости для государственных или муниципальных нужд:		данные отсутствуют	
Сведения о том, что земельный участок образован из земель или земельного участка, государственная собственность на которые не разграничена:		данные отсутствуют	
Сведения о наличии земельного спора о местоположении границ земельных участков:		данные отсутствуют	
Статус записи об объекте недвижимости:		Сведения об объекте недвижимости имеют статус "актуальные"	
Особые отметки:		<p>Для данного земельного участка обеспечен доступ посредством земельного участка (земельных участков) с кадастровым номером (кадастровыми номерами): земли общего пользования. Сведения об ограничениях права на объект недвижимости, обременениях данного объекта, не зарегистрированных в реестре прав, ограничений прав и обременений недвижимого имущества: вид ограничения (обременения): ограничения прав на земельный участок, предусмотренные статьей 56 Земельного кодекса Российской Федерации; срок действия не установлен. вид ограничения (обременения): ограничения прав на земельный участок, предусмотренные статьей 56 Земельного кодекса Российской Федерации; срок действия не установлен. вид ограничения (обременения): ограничения прав на земельный участок, предусмотренные статьей 56 Земельного кодекса Российской Федерации; срок действия: с 07.08.2024; реквизиты документа-основания: закон Санкт-Петербурга «О границах объединенных зон охраны объектов культурного наследия, расположенных на территории Санкт-Петербурга, режимах использования земель и требованиях к градостроительным регламентам в границах указанным зон. от 19.01.2009 № 820-7 выдан: Комитет по государственному контролю, использованию и охране</p>	



ДОКУМЕНТ ПОДПИСАН
ЭЛЕКТРОННОЙ ПОДПИСЬЮ

Сертификат: 0091AAF5A599507BC7E6D39D2DFA052F9A

Владелец: ФЕДЕРАЛЬНАЯ СЛУЖБА ГОСУДАРСТВЕННОЙ
РЕГИСТРАЦИИ, КАДАСТРА И КАРТОГРАФИИ
Действителен: с 16.09.2025 по 10.12.2026

полное наименование должности


инициалы, фамилия

Земельный участок			
вид объекта недвижимости			
Лист № 5 раздела 1	Всего листов раздела 1: 5	Всего разделов: 8	Всего листов выписки: 24
23.01.2026г. № КУВИ-001/2026-4660132			
Кадастровый номер:		78:42:0016126:254	
		<p>памятников истории и культуры Правительства Санкт-Петербурга. вид ограничения (обременения): ограничения прав на земельный участок, предусмотренные статьей 56 Земельного кодекса Российской Федерации; срок действия: с 12.05.2025; реквизиты документа-основания: приказ Первого заместителя министра обороны Российской Федерации от 04.10.2022 № 946 выдан: Министерство обороны Российской Федерации. вид ограничения (обременения): ограничения прав на земельный участок, предусмотренные статьей 56 Земельного кодекса Российской Федерации; срок действия: с 03.09.2025; реквизиты документа-основания: приказ об установлении приаэродромной территории аэродрома гражданской авиации Санкт-Петербург (Пулково) от 24.12.2024 № 1161-П выдан: Федеральное агентство воздушного транспорта (Росавиация). вид ограничения (обременения): ограничения прав на земельный участок, предусмотренные статьей 56 Земельного кодекса Российской Федерации; срок действия: с 31.12.2025; реквизиты документа-основания: приказ Первого заместителя министра обороны Российской Федерации от 04.10.2022 № 946 выдан: Министерство обороны Российской Федерации.</p>	
Получатель выписки:		Артюшичкина Татьяна Владимировна, действующий(ая) на основании документа "Доверенность" от имени заявителя Федеральное государственное автономное образовательное учреждение высшего образования "Санкт-Петербургский государственный университет аэрокосмического приборостроения", 7812003110	

полное наименование должности	 ДОКУМЕНТ ПОДПИСАН ЭЛЕКТРОННОЙ ПОДПИСЬЮ Сертификат: 0091AAF5A599507BC7E6D39D2DFA052F9A Владелец: ФЕДЕРАЛЬНАЯ СЛУЖБА ГОСУДАРСТВЕННОЙ РЕГИСТРАЦИИ, КАДАСТРА И КАРТОГРАФИИ Действителен: с 16.09.2025 по 10.12.2026	инициалы, фамилия

Выписка из Единого государственного реестра недвижимости об объекте недвижимости
Сведения о зарегистрированных правах

Земельный участок			
вид объекта недвижимости			
Лист № 1 раздела 2		Всего листов раздела 2: 2	Всего разделов: 8
Всего листов выписки: 24			
23.01.2026г. № КУВИ-001/2026-4660132			
Кадастровый номер:		78:42:0016126:254	
1	Правообладатель (правообладатели):	1.1	Федеральное государственное автономное образовательное учреждение высшего образования "Санкт-Петербургский государственный университет аэрокосмического приборостроения", ИНН: 7812003110, ОГРН: 1027810232680
	Сведения о возможности предоставления третьим лицам персональных данных физического лица:	1.1.1	данные отсутствуют
2	Вид, номер, дата и время государственной регистрации права:	2.1	Постоянное (бессрочное) пользование 78:42:0016126:254-78/011/2021-2 19.10.2021 14:00:42
3	Сведения об осуществлении государственной регистрации сделки, права без необходимого в силу закона согласия третьего лица, органа:	3.1	данные отсутствуют
4	Ограничение прав и обременение объекта недвижимости: не зарегистрировано		
1	Правообладатель (правообладатели):	1.2	Российская Федерация
	Сведения о возможности предоставления третьим лицам персональных данных физического лица:	1.2.1	данные отсутствуют
2	Вид, номер, дата и время государственной регистрации права:	2.2	Собственность 78:42:0016126:254-78/011/2021-1 18.10.2021 13:34:34
3	Сведения об осуществлении государственной регистрации сделки, права без необходимого в силу закона согласия третьего лица, органа:	3.2	данные отсутствуют
4	Ограничение прав и обременение объекта недвижимости: не зарегистрировано		
5	Договоры участия в долевом строительстве: не зарегистрировано		
6	Заявленные в судебном порядке права требования: данные отсутствуют		
7	Сведения о возможности предоставления третьим лицам персональных данных физического лица: данные отсутствуют		
8	Сведения о возражении в отношении зарегистрированного права: данные отсутствуют		
9	Сведения о наличии решения об изъятии объекта недвижимости для государственных и муниципальных нужд: данные отсутствуют		




ДОКУМЕНТ ПОДПИСАН
ЭЛЕКТРОННОЙ ПОДПИСЬЮ

Сертификат: 0091AA5A599507BC7E6D39D2DFA052F9A
Владелец: ФЕДЕРАЛЬНАЯ СЛУЖБА ГОСУДАРСТВЕННОЙ
РЕГИСТРАЦИИ, КАДАСТРА И КАРТОГРАФИИ
Действителен: с 16.09.2025 по 10.12.2026

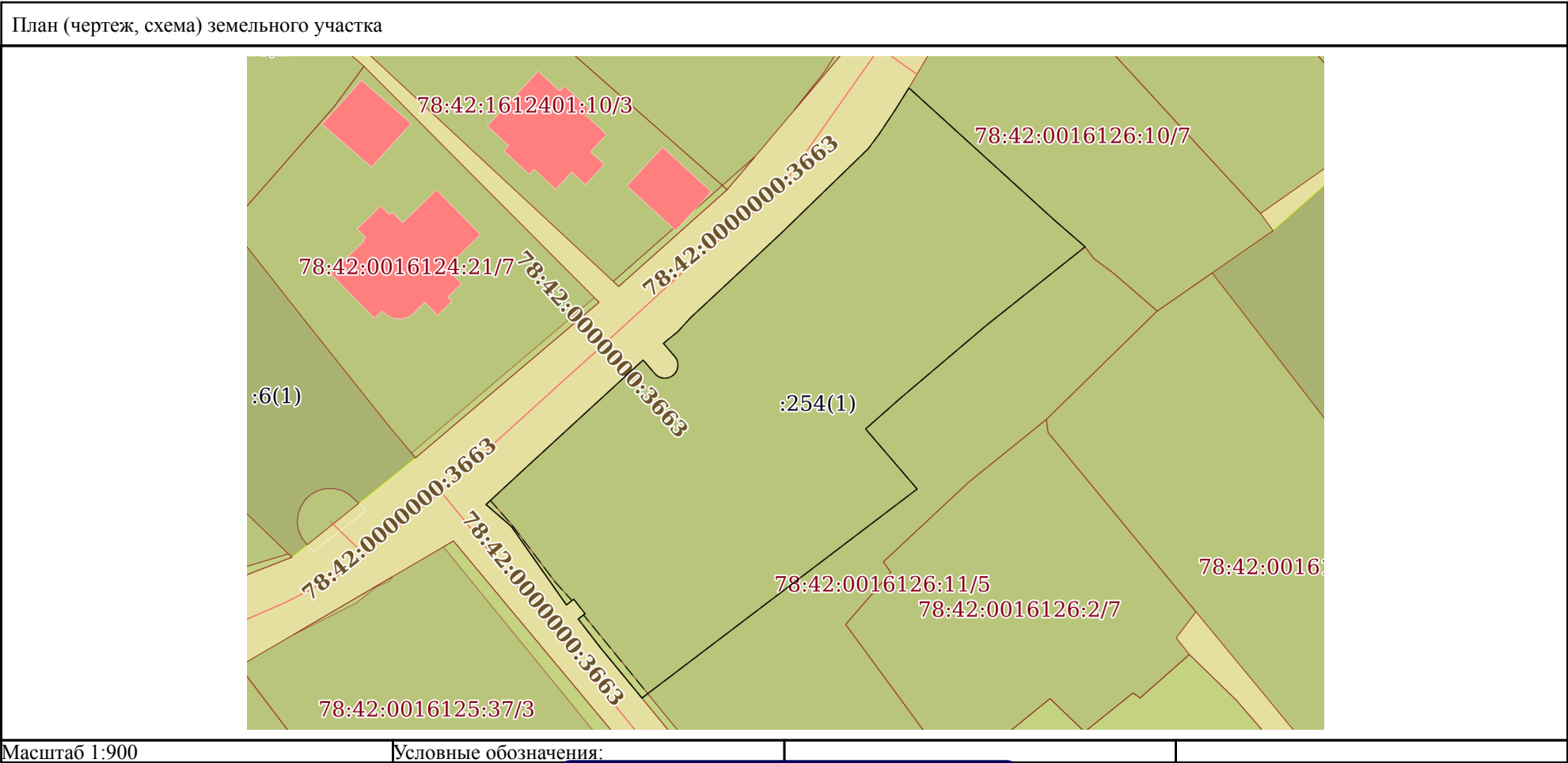
полное наименование должности	инициалы, фамилия
-------------------------------	-------------------


Земельный участок			
вид объекта недвижимости			
Лист № 2 раздела 2	Всего листов раздела 2: 2	Всего разделов: 8	Всего листов выписки: 24
23.01.2026г. № КУВИ-001/2026-4660132			
Кадастровый номер:		78:42:0016126:254	
10	Сведения о невозможности государственной регистрации без личного участия правообладателя или его законного представителя:	данные отсутствуют	
11	Правопритязания и сведения о наличии поступивших, но не рассмотренных заявлений о проведении государственной регистрации права (перехода, прекращения права), ограничения права или обременения объекта недвижимости, сделки в отношении объекта недвижимости:	отсутствуют	
11	Сведения о невозможности государственной регистрации перехода, прекращения, ограничения права на земельный участок из земель сельскохозяйственного назначения:	данные отсутствуют	

полное наименование должности	 ДОКУМЕНТ ПОДПИСАН ЭЛЕКТРОННОЙ ПОДПИСЬЮ Сертификат: 0091AAF5A599507BC7E6D39D2DFA052F9A Владелец: ФЕДЕРАЛЬНАЯ СЛУЖБА ГОСУДАРСТВЕННОЙ РЕГИСТРАЦИИ, КАДАСТРА И КАРТОГРАФИИ Действителен: с 16.09.2025 по 10.12.2026	инициалы, фамилия

Выписка из Единого государственного реестра недвижимости об объекте недвижимости
Описание местоположения земельного участка

Земельный участок			
вид объекта недвижимости			
Лист № 1 раздела 3	Всего листов раздела 3: 1	Всего разделов: 8	Всего листов выписки: 24
23.01.2026г. № КУВИ-001/2026-4660132			
Кадастровый номер:		78:42:0016126:254	




полное наименование должности	<div><p>ДОКУМЕНТ ПОДПИСАН ЭЛЕКТРОННОЙ ПОДПИСЬЮ</p><p>Сертификат: 0091AAF5A599507BC7E6D39D2DFA052F9A</p><p>Владелец: ФЕДЕРАЛЬНАЯ СЛУЖБА ГОСУДАРСТВЕННОЙ РЕГИСТРАЦИИ, КАДАСТРА И КАРТОГРАФИИ</p><p>Действителен: с 16.09.2025 по 10.12.2026</p></div>		инициалы, фамилия

Выписка из Единого государственного реестра недвижимости об объекте недвижимости
Описание местоположения земельного участка

Земельный участок			
вид объекта недвижимости			
Лист № 1 раздела 3.1	Всего листов раздела 3.1: 3	Всего разделов: 8	Всего листов выписки: 24
23.01.2026г. № КУВИ-001/2026-4660132			
Кадастровый номер:		78:42:0016126:254	

Описание местоположения границ земельного участка							
№ п/п	Номер точки		Дирекционный угол	Горизонтальное проложение, м	Описание закрепления на местности	Кадастровые номера смежных участков	Сведения об адресах правообладателей смежных земельных участков
	начальн ая	конечн ая					
1	2	3	4	5	6	7	8
1	1.1.1	1.1.2	132°17.3`	30.05	данные отсутствуют	78:42:0016126:10(1)	адрес отсутствует
2	1.1.2	1.1.3	130°57.4`	6.12	данные отсутствуют	78:42:0016126:10(1)	адрес отсутствует
3	1.1.3	1.1.4	231°29.3`	19.34	данные отсутствуют	78:42:0016126:11(1)	адрес отсутствует
4	1.1.4	1.1.5	229°41.8`	17.1	данные отсутствуют	78:42:0016126:11(1)	адрес отсутствует
5	1.1.5	1.1.6	228°30.5`	7.05	данные отсутствуют	78:42:0016126:11(1)	адрес отсутствует
6	1.1.6	1.1.7	139°27.1`	4.74	данные отсутствуют	78:42:0016126:11(1)	адрес отсутствует
7	1.1.7	1.1.8	139°22.4`	7.33	данные отсутствуют	78:42:0016126:11(1)	адрес отсутствует
8	1.1.8	1.1.9	232°46.1`	52.68	данные отсутствуют	78:42:0016126:11(1)	адрес отсутствует
9	1.1.9	1.1.10	320°30.1`	10.03	данные отсутствуют	данные отсутствуют	данные отсутствуют
10	1.1.10	1.1.11	322°18.6`	5.45	данные отсутствуют	данные отсутствуют	данные отсутствуют
11	1.1.11	1.1.12	52°25.9`	1.31	данные отсутствуют	данные отсутствуют	данные отсутствуют
12	1.1.12	1.1.13	322°13.9`	2.81	данные отсутствуют	данные отсутствуют	данные отсутствуют
13	1.1.13	1.1.14	232°9.6`	1.42	данные отсутствуют	данные отсутствуют	данные отсутствуют
14	1.1.14	1.1.15	324°57.0`	14.61	данные отсутствуют	данные отсутствуют	данные отсутствуют
15	1.1.15	1.1.16	310°57.2`	5.11	данные отсутствуют	данные отсутствуют	данные отсутствуют
16	1.1.16	1.1.17	47°6.1`	4.63	данные отсутствуют	данные отсутствуют	данные отсутствуют
17	1.1.17	1.1.18	47°21.0`	9.31	данные отсутствуют	данные отсутствуют	данные отсутствуют
18	1.1.18	1.1.19	47°27.8`	18.59	данные отсутствуют	данные отсутствуют	данные отсутствуют
19	1.1.19	1.1.20	139°17.1`	2.74	данные отсутствуют	данные отсутствуют	данные отсутствуют
20	1.1.20	1.1.21	137°29.4`	0.16	данные отсутствуют	данные отсутствуют	данные отсутствуют
21	1.1.21	1.1.22	132°30.6`	0.16	данные отсутствуют	данные отсутствуют	данные отсутствуют
22	1.1.22	1.1.23	127°34.1`	0.16	данные отсутствуют	данные отсутствуют	данные отсутствуют

полное наименование должности	 ДОКУМЕНТ ПОДПИСАН ЭЛЕКТРОННОЙ ПОДПИСЬЮ Сертификат: 0091AAF5A599507BC7E6D39D2DFA052F9A Владелец: ФЕДЕРАЛЬНАЯ СЛУЖБА ГОСУДАРСТВЕННОЙ РЕГИСТРАЦИИ, КАДАСТРА И КАРТОГРАФИИ Действителен: с 16.09.2025 по 10.12.2026	инициалы, фамилия

Земельный участок			
вид объекта недвижимости			

Лист № 2 раздела 3.1	Всего листов раздела 3.1: 3	Всего разделов: 8	Всего листов выписки: 24
----------------------	-----------------------------	-------------------	--------------------------

23.01.2026г. № КУВИ-001/2026-4660132

Кадастровый номер: 78:42:0016126:254

1	2	3	4	5	6	7	8
23	1.1.23	1.1.24	122°44.1'	0.17	данные отсутствуют	данные отсутствуют	данные отсутствуют
24	1.1.24	1.1.25	118°4.3'	0.17	данные отсутствуют	данные отсутствуют	данные отсутствуют
25	1.1.25	1.1.26	111°48.1'	0.16	данные отсутствуют	данные отсутствуют	данные отсутствуют
26	1.1.26	1.1.27	107°21.2'	0.17	данные отсутствуют	данные отсутствуют	данные отсутствуют
27	1.1.27	1.1.28	104°2.2'	0.16	данные отсутствуют	данные отсутствуют	данные отсутствуют
28	1.1.28	1.1.29	100°37.2'	0.16	данные отсутствуют	данные отсутствуют	данные отсутствуют
29	1.1.29	1.1.30	93°22.0'	0.17	данные отсутствуют	данные отсутствуют	данные отсутствуют
30	1.1.30	1.1.31	90°0.0'	0.16	данные отсутствуют	данные отсутствуют	данные отсутствуют
31	1.1.31	1.1.32	83°17.4'	0.17	данные отсутствуют	данные отсутствуют	данные отсутствуют
32	1.1.32	1.1.33	79°22.8'	0.16	данные отсутствуют	данные отсутствуют	данные отсутствуют
33	1.1.33	1.1.34	75°57.8'	0.16	данные отсутствуют	данные отсутствуют	данные отсутствуют
34	1.1.34	1.1.35	72°38.8'	0.17	данные отсутствуют	данные отсутствуют	данные отсутствуют
35	1.1.35	1.1.36	64°59.0'	0.17	данные отсутствуют	данные отсутствуют	данные отсутствуют
36	1.1.36	1.1.37	60°15.3'	0.16	данные отсутствуют	данные отсутствуют	данные отсутствуют
37	1.1.37	1.1.38	57°15.9'	0.17	данные отсутствуют	данные отсутствуют	данные отсутствуют
38	1.1.38	1.1.39	49°45.8'	0.17	данные отсутствуют	данные отсутствуют	данные отсутствуют
39	1.1.39	1.1.40	47°29.4'	0.16	данные отсутствуют	данные отсутствуют	данные отсутствуют
40	1.1.40	1.1.41	42°30.6'	0.16	данные отсутствуют	данные отсутствуют	данные отсутствуют
41	1.1.41	1.1.42	37°34.1'	0.16	данные отсутствуют	данные отсутствуют	данные отсутствуют
42	1.1.42	1.1.43	32°44.1'	0.17	данные отсутствуют	данные отсутствуют	данные отсутствуют
43	1.1.43	1.1.44	28°4.3'	0.17	данные отсутствуют	данные отсутствуют	данные отсутствуют
44	1.1.44	1.1.45	21°48.1'	0.16	данные отсутствуют	данные отсутствуют	данные отсутствуют
45	1.1.45	1.1.46	17°21.2'	0.17	данные отсутствуют	данные отсутствуют	данные отсутствуют
46	1.1.46	1.1.47	14°2.2'	0.16	данные отсутствуют	данные отсутствуют	данные отсутствуют
47	1.1.47	1.1.48	10°37.2'	0.16	данные отсутствуют	данные отсутствуют	данные отсутствуют
48	1.1.48	1.1.49	3°22.0'	0.17	данные отсутствуют	данные отсутствуют	данные отсутствуют
49	1.1.49	1.1.50	0°0.0'	0.16	данные отсутствуют	данные отсутствуют	данные отсутствуют
50	1.1.50	1.1.51	353°17.4'	0.17	данные отсутствуют	данные отсутствуют	данные отсутствуют
51	1.1.51	1.1.52	349°22.8'	0.16	данные отсутствуют	данные отсутствуют	данные отсутствуют



ДОКУМЕНТ ПОДПИСАН
ЭЛЕКТРОННОЙ ПОДПИСЬЮ

Сертификат: 0091AAF5A599507BC7E6D39D2DFA052F9A

Владелец: ФЕДЕРАЛЬНАЯ СЛУЖБА ГОСУДАРСТВЕННОЙ

РЕГИСТРАЦИИ, КАДАСТРА И КАРТОГРАФИИ

Действителен: с 16.09.2025 по 10.12.2026

полное наименование должности

инициалы, фамилия

Земельный участок			
вид объекта недвижимости			
Лист № 3 раздела 3.1	Всего листов раздела 3.1: 3	Всего разделов: 8	Всего листов выписки: 24

23.01.2026г. № КУВИ-001/2026-4660132

Кадастровый номер: 78:42:0016126:254

1	2	3	4	5	6	7	8
52	1.1.52	1.1.53	345°57.8`	0.16	данные отсутствуют	данные отсутствуют	данные отсутствуют
53	1.1.53	1.1.54	342°38.8`	0.17	данные отсутствуют	данные отсутствуют	данные отсутствуют
54	1.1.54	1.1.55	334°59.0`	0.17	данные отсутствуют	данные отсутствуют	данные отсутствуют
55	1.1.55	1.1.56	330°15.3`	0.16	данные отсутствуют	данные отсутствуют	данные отсутствуют
56	1.1.56	1.1.57	327°15.9`	0.17	данные отсутствуют	данные отсутствуют	данные отсутствуют
57	1.1.57	1.1.58	319°45.8`	0.17	данные отсутствуют	данные отсутствуют	данные отсутствуют
58	1.1.58	1.1.59	319°18.2`	2.64	данные отсутствуют	данные отсутствуют	данные отсутствуют
59	1.1.59	1.1.60	50°52.0`	2.84	данные отсутствуют	данные отсутствуют	данные отсутствуют
60	1.1.60	1.1.61	42°27.7`	2.87	данные отсутствуют	данные отсутствуют	данные отсутствуют
61	1.1.61	1.1.62	47°1.8`	13.17	данные отсутствуют	данные отсутствуют	данные отсутствуют
62	1.1.62	1.1.63	46°53.7`	5.56	данные отсутствуют	данные отсутствуют	данные отсутствуют
63	1.1.63	1.1.64	45°50.9`	18.62	данные отсутствуют	данные отсутствуют	данные отсутствуют
64	1.1.64	1.1.65	36°42.2`	2.74	данные отсутствуют	данные отсутствуют	данные отсутствуют
65	1.1.65	1.1.66	33°41.4`	4.54	данные отсутствуют	данные отсутствуют	данные отсутствуют
66	1.1.66	1.1.1	31°53.8`	3.9	данные отсутствуют	данные отсутствуют	данные отсутствуют



ДОКУМЕНТ ПОДПИСАН
ЭЛЕКТРОННОЙ ПОДПИСЬЮ

Сертификат: 0091AAF5A599507BC7E6D39D2DFA052F9A

Владелец: ФЕДЕРАЛЬНАЯ СЛУЖБА ГОСУДАРСТВЕННОЙ
РЕГИСТРАЦИИ, КАДАСТРА И КАРТОГРАФИИ
Действителен: с 16.09.2025 по 10.12.2026

полное наименование должности

инициалы, фамилия

Выписка из Единого государственного реестра недвижимости об объекте недвижимости
Описание местоположения земельного участка

Земельный участок			
вид объекта недвижимости			
Лист № 1 раздела 3.2	Всего листов раздела 3.2: 3	Всего разделов: 8	Всего листов выписки: 24
23.01.2026г. № КУВИ-001/2026-4660132			
Кадастровый номер:		78:42:0016126:254	

Сведения о характерных точках границы земельного участка				
Система координат СК-1964				
Номер точки	Координаты, м		Описание закрепления на местности	Средняя квадратичная погрешность определения координат характерных точек границ земельного участка, м
	X	Y		
1	2	3	4	5
1	68165.55	121945.16	-	0.1
2	68145.33	121967.39	-	0.1
3	68141.32	121972.01	-	0.1
4	68129.28	121956.88	-	0.1
5	68118.22	121943.84	-	0.1
6	68113.55	121938.56	-	0.1
7	68109.95	121941.64	-	0.1
8	68104.39	121946.41	-	0.1
9	68072.52	121904.47	-	0.1
10	68080.26	121898.09	-	0.1
11	68084.57	121894.76	-	0.1
12	68085.37	121895.8	-	0.1
13	68087.59	121894.08	-	0.1
14	68086.72	121892.96	-	0.1
15	68098.68	121884.57	-	0.1
16	68102.03	121880.71	-	0.1
17	68105.18	121884.1	-	0.1
18	68111.49	121890.95	-	0.1
19	68124.06	121904.65	-	0.1
20	68121.98	121906.44	-	0.1
21	68121.86	121906.55	-	0.1
22	68121.75	121906.67	-	0.1

полное наименование должности	<div><div>ДОКУМЕНТ ПОДПИСАН ЭЛЕКТРОННОЙ ПОДПИСЬЮ</div><div>Сертификат: 0091AAF5A599507BC7E6D39D2DFA052F9A</div><div>Владелец: ФЕДЕРАЛЬНАЯ СЛУЖБА ГОСУДАРСТВЕННОЙ РЕГИСТРАЦИИ, КАДАСТРА И КАРТОГРАФИИ</div><div>Действителен: с 16.09.2025 по 10.12.2026</div></div>	инициалы, фамилия

Земельный участок			
вид объекта недвижимости			

Лист № 2 раздела 3.2	Всего листов раздела 3.2: 3	Всего разделов: 8	Всего листов выписки: 24
----------------------	-----------------------------	-------------------	--------------------------

23.01.2026г. № КУВИ-001/2026-4660132

Кадастровый номер: 78:42:0016126:254

1	2	3	4	5
23	68121.65	121906.8	-	0.1
24	68121.56	121906.94	-	0.1
25	68121.48	121907.09	-	0.1
26	68121.42	121907.24	-	0.1
27	68121.37	121907.4	-	0.1
28	68121.33	121907.56	-	0.1
29	68121.3	121907.72	-	0.1
30	68121.29	121907.89	-	0.1
31	68121.29	121908.05	-	0.1
32	68121.31	121908.22	-	0.1
33	68121.34	121908.38	-	0.1
34	68121.38	121908.54	-	0.1
35	68121.43	121908.7	-	0.1
36	68121.5	121908.85	-	0.1
37	68121.58	121908.99	-	0.1
38	68121.67	121909.13	-	0.1
39	68121.78	121909.26	-	0.1
40	68121.89	121909.38	-	0.1
41	68122.01	121909.49	-	0.1
42	68122.14	121909.59	-	0.1
43	68122.28	121909.68	-	0.1
44	68122.43	121909.76	-	0.1
45	68122.58	121909.82	-	0.1
46	68122.74	121909.87	-	0.1
47	68122.9	121909.91	-	0.1
48	68123.06	121909.94	-	0.1
49	68123.23	121909.95	-	0.1
50	68123.39	121909.95	-	0.1
51	68123.56	121909.93	-	0.1



ДОКУМЕНТ ПОДПИСАН
ЭЛЕКТРОННОЙ ПОДПИСЬЮ

Сертификат: 0091AAF5A599507BC7E6D39D2DFA052F9A

Владелец: ФЕДЕРАЛЬНАЯ СЛУЖБА ГОСУДАРСТВЕННОЙ

РЕГИСТРАЦИИ, КАДАСТРА И КАРТОГРАФИИ

Действителен: с 16.09.2025 по 10.12.2026

полное наименование должности

инициалы, фамилия

Земельный участок			
вид объекта недвижимости			
Лист № 3 раздела 3.2	Всего листов раздела 3.2: 3	Всего разделов: 8	Всего листов выписки: 24

23.01.2026г. № КУВИ-001/2026-4660132

Кадастровый номер: 78:42:0016126:254

1	2	3	4	5
52	68123.72	121909.9	-	0.1
53	68123.88	121909.86	-	0.1
54	68124.04	121909.81	-	0.1
55	68124.19	121909.74	-	0.1
56	68124.33	121909.66	-	0.1
57	68124.47	121909.57	-	0.1
58	68124.6	121909.46	-	0.1
59	68126.6	121907.74	-	0.1
60	68128.39	121909.94	-	0.1
61	68130.51	121911.88	-	0.1
62	68139.49	121921.52	-	0.1
63	68143.29	121925.58	-	0.1
64	68156.26	121938.94	-	0.1
65	68158.46	121940.58	-	0.1
66	68162.24	121943.1	-	0.1
1	68165.55	121945.16	-	0.1



ДОКУМЕНТ ПОДПИСАН
ЭЛЕКТРОННОЙ ПОДПИСЬЮ

Сертификат: 0091AAF5A599507BC7E6D39D2DFA052F9A

Владелец: ФЕДЕРАЛЬНАЯ СЛУЖБА ГОСУДАРСТВЕННОЙ
РЕГИСТРАЦИИ, КАДАСТРА И КАРТОГРАФИИ
Действителен: с 16.09.2025 по 10.12.2026


полное наименование должности


инициалы, фамилия


Выписка из Единого государственного реестра недвижимости об объекте недвижимости
Сведения о частях земельного участка


Земельный участок			
вид объекта недвижимости			
Лист № 1 раздела 4	Всего листов раздела 4: 3	Всего разделов: 8	Всего листов выписки: 24
23.01.2026г. № КУВИ-001/2026-4660132			
Кадастровый номер:		78:42:0016126:254	
План (чертеж, схема) части земельного участка		Учетный номер части: 78:42:0016126:254/1	
Масштаб 1:900		Условные обозначения:	

полное наименование должности		ДОКУМЕНТ ПОДПИСАН ЭЛЕКТРОННОЙ ПОДПИСЬЮ	инициалы, фамилия
	Сертификат: 0091AAF5A599507BC7E6D39D2DFA052F9A		
	Владелец: ФЕДЕРАЛЬНАЯ СЛУЖБА ГОСУДАРСТВЕННОЙ РЕГИСТРАЦИИ, КАДАСТРА И КАРТОГРАФИИ Действителен: с 16.09.2025 по 10.12.2026		

Земельный участок			
вид объекта недвижимости			
Лист № 2 раздела 4	Всего листов раздела 4: 3	Всего разделов: 8	Всего листов выписки: 24
23.01.2026г. № КУВИ-001/2026-4660132			
Кадастровый номер:		78:42:0016126:254	
План (чертеж, схема) части земельного участка		Учетный номер части: 78:42:0016126:254/2	
			
Масштаб 1:200	Условные обозначения:		

полное наименование должности	 ДОКУМЕНТ ПОДПИСАН ЭЛЕКТРОННОЙ ПОДПИСЬЮ Сертификат: 0091AAF5A599507BC7E6D39D2DFA052F9A Владелец: ФЕДЕРАЛЬНАЯ СЛУЖБА ГОСУДАРСТВЕННОЙ РЕГИСТРАЦИИ, КАДАСТРА И КАРТОГРАФИИ Действителен: с 16.09.2025 по 10.12.2026	инициалы, фамилия

Земельный участок			
вид объекта недвижимости			
Лист № 3 раздела 4	Всего листов раздела 4: 3	Всего разделов: 8	Всего листов выписки: 24
23.01.2026г. № КУВИ-001/2026-4660132			
Кадастровый номер:		78:42:0016126:254	
План (чертеж, схема) части земельного участка		Учетный номер части: 78:42:0016126:254/3	
			
Масштаб 1:200	Условные обозначения:		

полное наименование должности		ДОКУМЕНТ ПОДПИСАН	
		ЭЛЕКТРОННОЙ ПОДПИСЬЮ	
		Сертификат: 0091AAF5A599507BC7E6D39D2DFA052F9A	
		Владелец: ФЕДЕРАЛЬНАЯ СЛУЖБА ГОСУДАРСТВЕННОЙ РЕГИСТРАЦИИ, КАДАСТРА И КАРТОГРАФИИ Действителен: с 16.09.2025 по 10.12.2026	
		инициалы, фамилия	

Выписка из Единого государственного реестра недвижимости об объекте недвижимости
Сведения о частях земельного участка

Земельный участок		
вид объекта недвижимости		
Лист № 1 раздела 4.1	Всего листов раздела 4.1: 2	Всего разделов: 8
Всего листов выписки: 24		
23.01.2026г. № КУВИ-001/2026-4660132		
Кадастровый номер:		78:42:0016126:254
Учетный номер части	Площадь, м2	Содержание ограничения в использовании или ограничения права на объект недвижимости или обременения объекта недвижимости
1	2	3
78:42:0016126:254/1	3390	вид ограничения (обременения): ограничения прав на земельный участок, предусмотренные статьей 56 Земельного кодекса Российской Федерации; Срок действия: не установлен; Содержание ограничения (обременения): Единая охранная зона
78:42:0016126:254/2	10	вид ограничения (обременения): ограничения прав на земельный участок, предусмотренные статьей 56 Земельного кодекса Российской Федерации; Срок действия: не установлен; Содержание ограничения (обременения): Охранная зона водопроводных сетей
78:42:0016126:254/3	17	вид ограничения (обременения): ограничения прав на земельный участок, предусмотренные статьей 56 Земельного кодекса Российской Федерации; Срок действия: не установлен; Содержание ограничения (обременения): Охранная зона водопроводных сетей
	Весь	вид ограничения (обременения): ограничения прав на земельный участок, предусмотренные статьей 56 Земельного кодекса Российской Федерации; Срок действия: не установлен; реквизиты документа-основания: закон Санкт-Петербурга «О границах объединенных зон охраны объектов культурного наследия, расположенных на территории Санкт-Петербурга, режимах использования земель и требованиях к градостроительным регламентам в границах указанным зон. от 19.01.2009 № 820-7 выдан: Комитет по государственному контролю, использованию и охране памятников истории и культуры Правительства Санкт-Петербурга; Содержание ограничения (обременения): РЕЖИМЫ ИСПОЛЬЗОВАНИЯ ЗЕМЕЛЬ И ТРЕБОВАНИЯ К ГРАДОСТРОИТЕЛЬНЫМ РЕГЛАМЕНТАМ В ГРАНИЦАХ ОБЪЕДИНЕННЫХ ЗОН ОХРАНЫ ОБЪЕКТОВ КУЛЬТУРНОГО НАСЛЕДИЯ, РАСПОЛОЖЕННЫХ НА ТЕРРИТОРИИ САНКТ-ПЕТЕРБУРГА установлены Законом Санкт-Петербурга от 19 января 2009 г. № 820-7.; Реестровый номер границы: 78:00-6.1227; Вид объекта реестра границ: Зона с особыми условиями использования территории; Вид зоны по документу: Охранные зоны объектов культурного наследия, расположенных за пределами исторически сложившихся центральных районов Санкт-Петербурга (ОЗ-2); Тип зоны: Зона охраны объекта культурного наследия
	Весь	вид ограничения (обременения): ограничения прав на земельный участок, предусмотренные статьей 56 Земельного кодекса Российской Федерации; Срок действия: не установлен; реквизиты документа-основания: приказ Первого заместителя министра обороны Российской Федерации от 04.10.2022 № 946 выдан: Министерство обороны Российской Федерации; Содержание ограничения (обременения): В соответствии с п. 1, 3 Статьи 47 Воздушного кодекса РФ от 19 марта 1997 г. №60-ФЗ,



ДОКУМЕНТ ПОДПИСАН
ЭЛЕКТРОННОЙ ПОДПИСЬЮ

Сертификат: 0091AAF5A599507BC7E6D39D2DFA052F9A

Владелец: ФЕДЕРАЛЬНАЯ СЛУЖБА ГОСУДАРСТВЕННОЙ
РЕГИСТРАЦИИ, КАДАСТРА И КАРТОГРАФИИ
Действителен: с 16.09.2025 по 10.12.2026

полное наименование должности

инициалы, фамилия

Земельный участок			
вид объекта недвижимости			
Лист № 2 раздела 4.1	Всего листов раздела 4.1: 2	Всего разделов: 8	Всего листов выписки: 24
23.01.2026г. № КУВИ-001/2026-4660132			
Кадастровый номер:		78:42:0016126:254	
		Приаэродромная территория устанавливается актом уполномоченного Правительством Российской Федерации федерального органа исполнительной власти в целях обеспечения безопасности полетов воздушных судов, перспективного развития аэропорта и исключения негативного воздействия оборудования аэродрома и полетов воздушных судов на здоровье человека и окружающую среду в соответствии с настоящим Кодексом, земельным законодательством, законодательством о градостроительной деятельности с учетом требований законодательства в области обеспечения санитарно-эпидемиологического благополучия населения. На приаэродромной территории выделяются семь подзон, в которых устанавливаются ограничения использования объектов недвижимости и осуществления деятельности.; Реестровый номер границы: 78:00-6.555; Вид объекта реестра границ: Зона с особыми условиями использования территории; Вид зоны по документу: Приаэродромная территория аэродрома совместного базирования «Пушкин»; Тип зоны: Охранная зона транспорта	
	Весь	вид ограничения (обременения): ограничения прав на земельный участок, предусмотренные статьей 56 Земельного кодекса Российской Федерации; Срок действия: не установлен; реквизиты документа-основания: приказ об установлении приаэродромной территории аэродрома гражданской авиации Санкт-Петербург (Пулково) от 24.12.2024 № 1161-П выдан: Федеральное агентство воздушного транспорта (Росавиация); Содержание ограничения (обременения): 1. В границах четвертой подзоны запрещается размещать объекты, создающие помехи в работе наземных объектов средств и систем обслуживания воздушного движения, навигации, посадки и связи, предназначенных для организации воздушного движения и расположенных вне первой подзоны. 2. В границах четвертой подзоны запрещается без согласования с оператором аэродрома размещение объектов, превышающих следующие абсолютные высотные ограничения: 195.00 м. Подпункт 4 пункта 3 статьи 47 Воздушного кодекса Российской Федерации. Подпункт "в" пункта 1(1) Положения; Реестровый номер границы: 78:00-6.1619; Вид объекта реестра границ: Зона с особыми условиями использования территории; Вид зоны по документу: Сектор 68.1 четвертой подзоны приаэродромной территории аэродрома гражданской авиации Санкт-Петербург (Пулково); Тип зоны: Приаэродромная территория; Номер: -	
	Весь	вид ограничения (обременения): ограничения прав на земельный участок, предусмотренные статьей 56 Земельного кодекса Российской Федерации; Срок действия: не установлен; реквизиты документа-основания: приказ Первого заместителя министра обороны Российской Федерации от 04.10.2022 № 946 выдан: Министерство обороны Российской Федерации; Содержание ограничения (обременения): В соответствии с пп. 4) п. 3 Статьи 47 Воздушного кодекса РФ от 19 марта 1997 г. №60-ФЗ, в границах четвертой подзоны запрещается размещать объекты, создающие помехи в работе наземных объектов средств и систем обслуживания воздушного движения, навигации, посадки и связи, предназначенных для организации воздушного движения и расположенных вне первой подзоны.; Реестровый номер границы: 78:00-6.549; Вид объекта реестра границ: Зона с особыми условиями использования территории; Вид зоны по документу: Четвертая подзона приаэродромной территории аэродрома совместного базирования «Пушкин»; Тип зоны: Охранная зона транспорта	



ДОКУМЕНТ ПОДПИСАН
ЭЛЕКТРОННОЙ ПОДПИСЬЮ

Сертификат: 0091AAF5A599507BC7E6D39D2DFA052F9A

Владелец: ФЕДЕРАЛЬНАЯ СЛУЖБА ГОСУДАРСТВЕННОЙ
РЕГИСТРАЦИИ, КАДАСТРА И КАРТОГРАФИИ
Действителен: с 16.09.2025 по 10.12.2026

полное наименование должности

инициалы, фамилия

Выписка из Единого государственного реестра недвижимости об объекте недвижимости
Сведения о частях земельного участка

Земельный участок			
вид объекта недвижимости			
Лист № 1 раздела 4.2	Всего листов раздела 4.2: 5	Всего разделов: 8	Всего листов выписки: 24
23.01.2026г. № КУВИ-001/2026-4660132			
Кадастровый номер:		78:42:0016126:254	

Сведения о характерных точках границы части (частей) земельного участка				
Учетный номер части: 78:42:0016126:254/1				
Система координат СК-1964				
Номер точки	Координаты, м		Описание закрепления на местности	Средняя квадратичная погрешность определения координат характерных точек границ земельного участка, м
	X	Y		
1	2	3	4	5
1	68165.55	121945.16	-	0.1
2	68145.33	121967.39	-	0.1
3	68141.32	121972.01	-	0.1
4	68129.28	121956.88	-	0.1
5	68118.22	121943.84	-	0.1
6	68113.55	121938.56	-	0.1
7	68109.95	121941.64	-	0.1
8	68104.39	121946.41	-	0.1
9	68072.52	121904.47	-	0.1
10	68080.26	121898.09	-	0.1
11	68084.57	121894.76	-	0.1
12	68085.37	121895.8	-	0.1
13	68087.59	121894.08	-	0.1
14	68086.72	121892.96	-	0.1
15	68098.68	121884.57	-	0.1
16	68102.03	121880.71	-	0.1
17	68105.18	121884.1	-	0.1
18	68111.49	121890.95	-	0.1
19	68124.06	121904.65	-	0.1
20	68121.98	121906.44	-	0.1
21	68121.86	121906.55	-	0.1

полное наименование должности		 ДОКУМЕНТ ПОДПИСАН ЭЛЕКТРОННОЙ ПОДПИСЬЮ Сертификат: 0091AAF5A599507BC7E6D39D2DFA052F9A Владелец: ФЕДЕРАЛЬНАЯ СЛУЖБА ГОСУДАРСТВЕННОЙ РЕГИСТРАЦИИ, КАДАСТРА И КАРТОГРАФИИ Действителен: с 16.09.2025 по 10.12.2026	инициалы, фамилия

Земельный участок			
вид объекта недвижимости			

Лист № 2 раздела 4.2	Всего листов раздела 4.2: 5	Всего разделов: 8	Всего листов выписки: 24
----------------------	-----------------------------	-------------------	--------------------------

23.01.2026г. № КУВИ-001/2026-4660132

Кадастровый номер: 78:42:0016126:254

1	2	3	4	5
22	68121.75	121906.67	-	0.1
23	68121.65	121906.8	-	0.1
24	68121.56	121906.94	-	0.1
25	68121.48	121907.09	-	0.1
26	68121.42	121907.24	-	0.1
27	68121.37	121907.4	-	0.1
28	68121.33	121907.56	-	0.1
29	68121.3	121907.72	-	0.1
30	68121.29	121907.89	-	0.1
31	68121.29	121908.05	-	0.1
32	68121.31	121908.22	-	0.1
33	68121.34	121908.38	-	0.1
34	68121.38	121908.54	-	0.1
35	68121.43	121908.7	-	0.1
36	68121.5	121908.85	-	0.1
37	68121.58	121908.99	-	0.1
38	68121.67	121909.13	-	0.1
39	68121.78	121909.26	-	0.1
40	68121.89	121909.38	-	0.1
41	68122.01	121909.49	-	0.1
42	68122.14	121909.59	-	0.1
43	68122.28	121909.68	-	0.1
44	68122.43	121909.76	-	0.1
45	68122.58	121909.82	-	0.1
46	68122.74	121909.87	-	0.1
47	68122.9	121909.91	-	0.1
48	68123.06	121909.94	-	0.1
49	68123.23	121909.95	-	0.1
50	68123.39	121909.95	-	0.1



ДОКУМЕНТ ПОДПИСАН
ЭЛЕКТРОННОЙ ПОДПИСЬЮ

Сертификат: 0091AAF5A599507BC7E6D39D2DFA052F9A

Владелец: ФЕДЕРАЛЬНАЯ СЛУЖБА ГОСУДАРСТВЕННОЙ

РЕГИСТРАЦИИ, КАДАСТРА И КАРТОГРАФИИ

Действителен: с 16.09.2025 по 10.12.2026

полное наименование должности

инициалы, фамилия

Земельный участок				
вид объекта недвижимости				
Лист № 3 раздела 4.2		Всего листов раздела 4.2: 5		Всего разделов: 8
Всего листов выписки: 24				
23.01.2026г. № КУВИ-001/2026-4660132				
Кадастровый номер:			78:42:0016126:254	
1	2	3	4	5
51	68123.56	121909.93	-	0.1
52	68123.72	121909.9	-	0.1
53	68123.88	121909.86	-	0.1
54	68124.04	121909.81	-	0.1
55	68124.19	121909.74	-	0.1
56	68124.33	121909.66	-	0.1
57	68124.47	121909.57	-	0.1
58	68124.6	121909.46	-	0.1
59	68126.6	121907.74	-	0.1
60	68128.39	121909.94	-	0.1
61	68130.51	121911.88	-	0.1
62	68139.49	121921.52	-	0.1
63	68143.29	121925.58	-	0.1
64	68156.26	121938.94	-	0.1
65	68158.46	121940.58	-	0.1
66	68162.24	121943.1	-	0.1
1	68165.55	121945.16	-	0.1



ДОКУМЕНТ ПОДПИСАН
ЭЛЕКТРОННОЙ ПОДПИСЬЮ

Сертификат: 0091AAF5A599507BC7E6D39D2DFA052F9A


Владелец: ФЕДЕРАЛЬНАЯ СЛУЖБА ГОСУДАРСТВЕННОЙ
РЕГИСТРАЦИИ, КАДАСТРА И КАРТОГРАФИИ
Действителен: с 16.09.2025 по 10.12.2026

полное наименование должности

инициалы, фамилия

Земельный участок			
вид объекта недвижимости			
Лист № 4 раздела 4.2	Всего листов раздела 4.2: 5	Всего разделов: 8	Всего листов выписки: 24
23.01.2026г. № КУВИ-001/2026-4660132			
Кадастровый номер:		78:42:0016126:254	

Сведения о характерных точках границы части (частей) земельного участка				
Учетный номер части: 78:42:0016126:254/2				
Система координат СК-1964				
Номер точки	Координаты, м		Описание закрепления на местности	Средняя квадратичная погрешность определения координат характерных точек границ земельного участка, м
	X	Y		
1	2	3	4	5
1	68102.64	121881.37	-	0.1
2	68098.8	121884.75	-	0.1
3	68090.2	121891.25	-	0.1
4	68087.38	121893.8	-	0.1
5	68086.72	121892.96	-	0.1
6	68098.68	121884.57	-	0.1
7	68102.03	121880.71	-	0.1
1	68102.64	121881.37	-	0.1

полное наименование должности	 ДОКУМЕНТ ПОДПИСАН ЭЛЕКТРОННОЙ ПОДПИСЬЮ Сертификат: 0091AAF5A599507BC7E6D39D2DFA052F9A Владелец: ФЕДЕРАЛЬНАЯ СЛУЖБА ГОСУДАРСТВЕННОЙ РЕГИСТРАЦИИ, КАДАСТРА И КАРТОГРАФИИ Действителен: с 16.09.2025 по 10.12.2026	инициалы, фамилия

Земельный участок				
вид объекта недвижимости				
Лист № 5 раздела 4.2		Всего листов раздела 4.2: 5		Всего разделов: 8
Всего листов выписки: 24				
23.01.2026г. № КУВИ-001/2026-4660132				
Кадастровый номер:		78:42:0016126:254		
Сведения о характерных точках границы части (частей) земельного участка				
Учетный номер части: 78:42:0016126:254/3				
Система координат СК-1964				
Номер точки	Координаты, м		Описание закрепления на местности	Средняя квадратичная погрешность определения координат характерных точек границ земельного участка, м
	X	Y		
1	2	3	4	5
1	68085.19	121895.57	-	0.1
2	68073.19	121905.35	-	0.1
3	68072.52	121904.47	-	0.1
4	68080.26	121898.09	-	0.1
5	68084.57	121894.76	-	0.1
1	68085.19	121895.57	-	0.1



ДОКУМЕНТ ПОДПИСАН
ЭЛЕКТРОННОЙ ПОДПИСЬЮ

Сертификат: 0091AAF5A599507BC7E6D39D2DFA052F9A

Владелец: ФЕДЕРАЛЬНАЯ СЛУЖБА ГОСУДАРСТВЕННОЙ
РЕГИСТРАЦИИ, КАДАСТРА И КАРТОГРАФИИ
Действителен: с 16.09.2025 по 10.12.2026

полное наименование должности

инициалы, фамилия