

**Филиал публично-правовой компании "Роскадастр" по Санкт-Петербургу**

полное наименование органа регистрации прав

**Выписка из Единого государственного реестра недвижимости об объекте недвижимости**

**Сведения о характеристиках объекта недвижимости**

На основании запроса от 19.01.2026, поступившего на рассмотрение 19.01.2026, сообщаем, что согласно записям Единого государственного реестра недвижимости:


Раздел 1 Лист 1

Земельный участок			
вид объекта недвижимости			

Лист № 1 раздела 1	Всего листов раздела 1: 4	Всего разделов: 8	Всего листов выписки: 58
--------------------	---------------------------	-------------------	--------------------------

23.01.2026г. № КУВИ-001/2026-4676158	
Кадастровый номер:	78:11:0006102:14
Номер кадастрового квартала:	78:11:0006102
Дата присвоения кадастрового номера:	16.04.2007

Ранее присвоенный государственный учетный номер:	Кадастровый номер 78:11:6102:14
Местоположение:	г.Санкт-Петербург, улица Передовиков, дом 13, литера А
Площадь:	3859 +/- 22
Кадастровая стоимость, руб.:	22431579.38
Кадастровые номера расположенных в пределах земельного участка объектов недвижимости:	78:00:0000000:1686, 78:11:0000000:3231, 78:11:0000000:3232, 78:11:0006102:3024, 78:11:0006102:3025
Кадастровые номера объектов недвижимости, из которых образован объект недвижимости:	данные отсутствуют
Кадастровые номера образованных объектов недвижимости:	данные отсутствуют
Категория земель:	Земли населенных пунктов
Виды разрешенного использования:	Общежития
Сведения о кадастровом инженере:	данные отсутствуют
Сведения о лесах, водных объектах и об иных природных объектах, расположенных в пределах земельного участка:	данные отсутствуют
Сведения о том, что земельный участок полностью расположен в границах зоны с особыми условиями использования территории, территории объекта культурного наследия, публичного сервитута:	данные отсутствуют
Сведения о том, что земельный участок расположен в границах особой экономической зоны, территории опережающего развития, зоны территориального развития в Российской Федерации, игровой зоны:	данные отсутствуют

полное наименование должности	 <b>ДОКУМЕНТ ПОДПИСАН</b> <b>ЭЛЕКТРОННОЙ ПОДПИСЬЮ</b> <small>Сертификат: 0091AAF5A599507BC7E6D39D2DFA052F9A</small> <small>Владелец: ФЕДЕРАЛЬНАЯ СЛУЖБА ГОСУДАРСТВЕННОЙ РЕГИСТРАЦИИ, КАДАСТРА И КАРТОГРАФИИ</small> <small>Действителен: с 16.09.2025 по 10.12.2026</small>	инициалы, фамилия

Земельный участок			
вид объекта недвижимости			
Лист № 2 раздела 1	Всего листов раздела 1: 4	Всего разделов: 8	Всего листов выписки: 58
23.01.2026г. № КУВИ-001/2026-4676158			
Кадастровый номер:		78:11:0006102:14	
Сведения о том, что земельный участок расположен в границах особо охраняемой природной территории, Байкальской природной территории и ее экологических зон, лесопарковом зеленом поясе, охотничьего угодья, лесничества:		данные отсутствуют	
Сведения о расположении земельного участка и (или) расположенного на нем объекта недвижимости в границах территории, в отношении которой принято решение о резервировании земель для государственных или муниципальных нужд:		данные отсутствуют	
Сведения о результатах проведения государственного земельного надзора:		данные отсутствуют	
Сведения о расположении земельного участка в границах территории, в отношении которой утвержден проект межевания территории:		данные отсутствуют	
Условный номер земельного участка:		данные отсутствуют	
Сведения о принятии акта и (или) заключении договора, предусматривающих предоставление в соответствии с земельным законодательством исполнительным органом государственным органом власти или органом местного самоуправления, находящегося в государственной или муниципальной собственности земельного участка для строительства наемного дома социального использования или наемного дома коммерческого использования:		данные отсутствуют	
Сведения о том, что земельный участок или земельные участки образованы на основании решения об изъятии земельного участка и (или) расположенного на нем объекта недвижимости для государственных или муниципальных нужд:		данные отсутствуют	
Сведения о том, что земельный участок образован из земель или земельного участка, государственная собственность на которые не разграничена:		данные отсутствуют	
Сведения о наличии земельного спора о местоположении границ земельных участков:		данные отсутствуют	
Статус записи об объекте недвижимости:		Сведения об объекте недвижимости имеют статус "актуальные, ранее учтенные"	
Особые отметки:		Сведения об ограничениях права на объект недвижимости, обременениях данного объекта, не зарегистрированных в реестре прав, ограничений прав и обременений недвижимого имущества: вид	



ДОКУМЕНТ ПОДПИСАН  
ЭЛЕКТРОННОЙ ПОДПИСЬЮ

Сертификат: 0091AAF5A599507BC7E6D39D2DFA052F9A


Владелец: ФЕДЕРАЛЬНАЯ СЛУЖБА ГОСУДАРСТВЕННОЙ  
РЕГИСТРАЦИИ, КАДАСТРА И КАРТОГРАФИИ  
Действителен: с 16.09.2025 по 10.12.2026

полное наименование должности

инициалы, фамилия




Земельный участок			
вид объекта недвижимости			
Лист № 4 раздела 1	Всего листов раздела 1: 4	Всего разделов: 8	Всего листов выписки: 58
23.01.2026г. № КУВИ-001/2026-4676158			
Кадастровый номер:		78:11:0006102:14	
Получатель выписки:		Артюшичкина Татьяна Владимировна, действующий(ая) на основании документа "Доверенность" от имени заявителя Федеральное государственное автономное образовательное учреждение высшего образования "Санкт-Петербургский государственный университет аэрокосмического приборостроения", 7812003110	

полное наименование должности	 ДОКУМЕНТ ПОДПИСАН ЭЛЕКТРОННОЙ ПОДПИСЬЮ Сертификат: 0091AAF5A599507BC7E6D39D2DFA052F9A Владелец: ФЕДЕРАЛЬНАЯ СЛУЖБА ГОСУДАРСТВЕННОЙ РЕГИСТРАЦИИ, КАДАСТРА И КАРТОГРАФИИ Действителен: с 16.09.2025 по 10.12.2026	инициалы, фамилия

Выписка из Единого государственного реестра недвижимости об объекте недвижимости  
Сведения о зарегистрированных правах

Земельный участок			
вид объекта недвижимости			
Лист № 1 раздела 2		Всего листов раздела 2: 9	Всего разделов: 8
Всего листов выписки: 58			
23.01.2026г. № КУВИ-001/2026-4676158			
Кадастровый номер:		78:11:0006102:14	
1	Правообладатель (правообладатели):	1.1	Федеральное государственное автономное образовательное учреждение высшего образования "Санкт-Петербургский государственный университет аэрокосмического приборостроения", ИНН: 7812003110, ОГРН: 1027810232680
	Сведения о возможности предоставления третьим лицам персональных данных физического лица:	1.1.1	данные отсутствуют
2	Вид, номер, дата и время государственной регистрации права:	2.1	Постоянное (бессрочное) пользование 78-78-32/098/2011-127 06.04.2011 00:00:00
3	Сведения об осуществлении государственной регистрации сделки, права без необходимого в силу закона согласия третьего лица, органа:	3.1	данные отсутствуют
4	Ограничение прав и обременение объекта недвижимости: не зарегистрировано		
1	Правообладатель (правообладатели):	1.2	Российская Федерация
	Сведения о возможности предоставления третьим лицам персональных данных физического лица:	1.2.1	данные отсутствуют
2	Вид, номер, дата и время государственной регистрации права:	2.2	Собственность 78-78-01/0502/2008-269 08.10.2008 00:00:00
3	Сведения об осуществлении государственной регистрации сделки, права без необходимого в силу закона согласия третьего лица, органа:	3.2	данные отсутствуют
4	Ограничение прав и обременение объекта недвижимости:		
4.1	вид:	Прочие ограничения прав и обременения объекта недвижимости	
	дата государственной регистрации:	06.04.2011 00:00:00	
	номер государственной регистрации:	78-78-32/098/2011-127	
	срок, на который установлены ограничение прав и обременение объекта недвижимости:	Срок действия с 06.04.2011 с 06.04.2011	
	лицо, в пользу которого установлены ограничение прав и обременение объекта недвижимости:	публичный	
	сведения о возможности предоставления третьим лицам персональных данных физического лица	данные отсутствуют	



ДОКУМЕНТ ПОДПИСАН  
ЭЛЕКТРОННОЙ ПОДПИСЬЮ

Сертификат: 0091AA5A599507BC7E6D39D2DFA052F9A  
Владелец: ФЕДЕРАЛЬНАЯ СЛУЖБА ГОСУДАРСТВЕННОЙ  
РЕГИСТРАЦИИ, КАДАСТРА И КАРТОГРАФИИ  
Действителен: с 16.09.2025 по 10.12.2026

полное наименование должности	инициалы, фамилия
-------------------------------	-------------------

Земельный участок			
вид объекта недвижимости			
Лист № 2 раздела 2	Всего листов раздела 2: 9	Всего разделов: 8	Всего листов выписки: 58

23.01.2026г. № КУВИ-001/2026-4676158

Кадастровый номер: 78:11:0006102:14

		основание государственной регистрации:	Кадастровый паспорт земельного участка, № 299, выдан 05.10.2010
		сведения об осуществлении государственной регистрации сделки, права, ограничения права без необходимого в силу закона согласия третьего лица, органа:	данные отсутствуют
		сведения об управляющем залогом и о договоре управления залогом, если такой договор заключен для управления ипотекой:	данные отсутствуют
		сведения о депозитарии, который осуществляет хранение обездвиженной документарной закладной или электронной закладной:	
		ведения о внесении изменений или дополнений в регистрационную запись об ипотеке:	
4.2		вид:	Прочие ограничения прав и обременения объекта недвижимости
		дата государственной регистрации:	06.04.2011 00:00:00
		номер государственной регистрации:	78-78-32/098/2011-127
		срок, на который установлены ограничение прав и обременение объекта недвижимости:	Срок действия с 06.04.2011 с 06.04.2011
		лицо, в пользу которого установлены ограничение прав и обременение объекта недвижимости:	публичный
		сведения о возможности предоставления третьим лицам персональных данных физического лица	данные отсутствуют
		основание государственной регистрации:	Кадастровый паспорт земельного участка, № 299, выдан 05.10.2010
		сведения об осуществлении государственной регистрации сделки, права, ограничения права без необходимого в силу закона согласия третьего лица, органа:	данные отсутствуют
		сведения об управляющем залогом и о договоре управления залогом, если такой договор заключен для управления ипотекой:	данные отсутствуют
		сведения о депозитарии, который осуществляет хранение обездвиженной документарной закладной или электронной закладной:	



ДОКУМЕНТ ПОДПИСАН  
ЭЛЕКТРОННОЙ ПОДПИСЬЮ

Сертификат: 0091AAF5A599507BC7E6D39D2DFA052F9A

Владелец: ФЕДЕРАЛЬНАЯ СЛУЖБА ГОСУДАРСТВЕННОЙ  
РЕГИСТРАЦИИ, КАДАСТРА И КАРТОГРАФИИ  
Действителен: с 16.09.2025 по 10.12.2026

полное наименование должности

инициалы, фамилия

Земельный участок			
вид объекта недвижимости			
Лист № 3 раздела 2	Всего листов раздела 2: 9	Всего разделов: 8	Всего листов выписки: 58

23.01.2026г. № КУВИ-001/2026-4676158

Кадастровый номер: 78:11:0006102:14

		ведения о внесении изменений или дополнений в регистрационную запись об ипотеке:	
4.3	вид:	Прочие ограничения прав и обременения объекта недвижимости	
	дата государственной регистрации:	06.04.2011 00:00:00	
	номер государственной регистрации:	78-78-32/098/2011-127	
	срок, на который установлены ограничение прав и обременение объекта недвижимости:	Срок действия с 06.04.2011 с 06.04.2011	
	лицо, в пользу которого установлены ограничение прав и обременение объекта недвижимости:	публичный	
	сведения о возможности предоставления третьим лицам персональных данных физического лица	данные отсутствуют	
	основание государственной регистрации:	Кадастровый паспорт земельного участка, № 299, выдан 05.10.2010	
	сведения об осуществлении государственной регистрации сделки, права, ограничения права без необходимого в силу закона согласия третьего лица, органа:	данные отсутствуют	
	сведения об управляющем залогом и о договоре управления залогом, если такой договор заключен для управления ипотекой:	данные отсутствуют	
	сведения о депозитарии, который осуществляет хранение обездвиженной документарной закладной или электронной закладной:		
	ведения о внесении изменений или дополнений в регистрационную запись об ипотеке:		
4.4	вид:	Прочие ограничения прав и обременения объекта недвижимости	
	дата государственной регистрации:	06.04.2011 00:00:00	
	номер государственной регистрации:	78-78-32/098/2011-127	
	срок, на который установлены ограничение прав и обременение объекта недвижимости:	Срок действия с 06.04.2011 с 06.04.2011	
	лицо, в пользу которого установлены ограничение прав и обременение объекта недвижимости:	публичный	
	сведения о возможности предоставления третьим лицам персональных данных физического лица	данные отсутствуют	



ДОКУМЕНТ ПОДПИСАН  
ЭЛЕКТРОННОЙ ПОДПИСЬЮ

Сертификат: 0091AAF5A599507BC7E6D39D2DFA052F9A

Владелец: ФЕДЕРАЛЬНАЯ СЛУЖБА ГОСУДАРСТВЕННОЙ

РЕГИСТРАЦИИ, КАДАСТРА И КАРТОГРАФИИ

Действителен: с 16.09.2025 по 10.12.2026

полное наименование должности

инициалы, фамилия

Земельный участок			
вид объекта недвижимости			
Лист № 4 раздела 2	Всего листов раздела 2: 9	Всего разделов: 8	Всего листов выписки: 58

23.01.2026г. № КУВИ-001/2026-4676158

Кадастровый номер: 78:11:0006102:14

	основание государственной регистрации:	Кадастровый паспорт земельного участка, № 299, выдан 05.10.2010
	сведения об осуществлении государственной регистрации сделки, права, ограничения права без необходимого в силу закона согласия третьего лица, органа:	данные отсутствуют
	сведения об управляющем залогом и о договоре управления залогом, если такой договор заключен для управления ипотекой:	данные отсутствуют
	сведения о депозитарии, который осуществляет хранение обездвиженной документарной закладной или электронной закладной:	
	ведения о внесении изменений или дополнений в регистрационную запись об ипотеке:	
4.5	вид:	Прочие ограничения прав и обременения объекта недвижимости
	дата государственной регистрации:	06.04.2011 00:00:00
	номер государственной регистрации:	78-78-32/098/2011-127
	срок, на который установлены ограничение прав и обременение объекта недвижимости:	Срок действия с 06.04.2011 с 06.04.2011
	лицо, в пользу которого установлены ограничение прав и обременение объекта недвижимости:	публичный
	сведения о возможности предоставления третьим лицам персональных данных физического лица	данные отсутствуют
	основание государственной регистрации:	Кадастровый паспорт земельного участка, № 299, выдан 05.10.2010
	сведения об осуществлении государственной регистрации сделки, права, ограничения права без необходимого в силу закона согласия третьего лица, органа:	данные отсутствуют
	сведения об управляющем залогом и о договоре управления залогом, если такой договор заключен для управления ипотекой:	данные отсутствуют
	сведения о депозитарии, который осуществляет хранение обездвиженной документарной закладной или электронной закладной:	



ДОКУМЕНТ ПОДПИСАН  
ЭЛЕКТРОННОЙ ПОДПИСЬЮ

Сертификат: 0091AAF5A599507BC7E6D39D2DFA052F9A

Владелец: ФЕДЕРАЛЬНАЯ СЛУЖБА ГОСУДАРСТВЕННОЙ  
РЕГИСТРАЦИИ, КАДАСТРА И КАРТОГРАФИИ  
Действителен: с 16.09.2025 по 10.12.2026

полное наименование должности

инициалы, фамилия



Земельный участок			
вид объекта недвижимости			
Лист № 5 раздела 2	Всего листов раздела 2: 9	Всего разделов: 8	Всего листов выписки: 58

23.01.2026г. № КУВИ-001/2026-4676158

Кадастровый номер: 78:11:0006102:14

		ведения о внесении изменений или дополнений в регистрационную запись об ипотеке:	
4.6	вид:	Прочие ограничения прав и обременения объекта недвижимости	
	дата государственной регистрации:	06.04.2011 00:00:00	
	номер государственной регистрации:	78-78-32/098/2011-127	
	срок, на который установлены ограничение прав и обременение объекта недвижимости:	Срок действия с 06.04.2011 с 06.04.2011	
	лицо, в пользу которого установлены ограничение прав и обременение объекта недвижимости:	публичный	
	сведения о возможности предоставления третьим лицам персональных данных физического лица	данные отсутствуют	
	основание государственной регистрации:	Кадастровый паспорт земельного участка, № 299, выдан 05.10.2010	
	сведения об осуществлении государственной регистрации сделки, права, ограничения права без необходимого в силу закона согласия третьего лица, органа:	данные отсутствуют	
	сведения об управляющем залогом и о договоре управления залогом, если такой договор заключен для управления ипотекой:	данные отсутствуют	
	сведения о депозитарии, который осуществляет хранение обездвиженной документарной закладной или электронной закладной:		
	ведения о внесении изменений или дополнений в регистрационную запись об ипотеке:		
4.7	вид:	Прочие ограничения прав и обременения объекта недвижимости	
	дата государственной регистрации:	06.04.2011 00:00:00	
	номер государственной регистрации:	78-78-32/098/2011-127	
	срок, на который установлены ограничение прав и обременение объекта недвижимости:	Срок действия с 06.04.2011 с 06.04.2011	
	лицо, в пользу которого установлены ограничение прав и обременение объекта недвижимости:	публичный	
	сведения о возможности предоставления третьим лицам персональных данных физического лица	данные отсутствуют	



ДОКУМЕНТ ПОДПИСАН  
ЭЛЕКТРОННОЙ ПОДПИСЬЮ

Сертификат: 0091AAF5A599507BC7E6D39D2DFA052F9A

Владелец: ФЕДЕРАЛЬНАЯ СЛУЖБА ГОСУДАРСТВЕННОЙ

РЕГИСТРАЦИИ, КАДАСТРА И КАРТОГРАФИИ

Действителен: с 16.09.2025 по 10.12.2026

полное наименование должности

инициалы, фамилия

Земельный участок			
вид объекта недвижимости			
Лист № 6 раздела 2	Всего листов раздела 2: 9	Всего разделов: 8	Всего листов выписки: 58

23.01.2026г. № КУВИ-001/2026-4676158

Кадастровый номер: 78:11:0006102:14

		основание государственной регистрации:	Кадастровый паспорт земельного участка, № 299, выдан 05.10.2010
		сведения об осуществлении государственной регистрации сделки, права, ограничения права без необходимого в силу закона согласия третьего лица, органа:	данные отсутствуют
		сведения об управляющем залогом и о договоре управления залогом, если такой договор заключен для управления ипотекой:	данные отсутствуют
		сведения о депозитарии, который осуществляет хранение обездвиженной документарной закладной или электронной закладной:	
		ведения о внесении изменений или дополнений в регистрационную запись об ипотеке:	
4.8		вид:	Прочие ограничения прав и обременения объекта недвижимости
		дата государственной регистрации:	06.04.2011 00:00:00
		номер государственной регистрации:	78-78-32/098/2011-127
		срок, на который установлены ограничение прав и обременение объекта недвижимости:	Срок действия с 06.04.2011 с 06.04.2011
		лицо, в пользу которого установлены ограничение прав и обременение объекта недвижимости:	публичный
		сведения о возможности предоставления третьим лицам персональных данных физического лица	данные отсутствуют
		основание государственной регистрации:	Кадастровый паспорт земельного участка, № 299, выдан 05.10.2010
		сведения об осуществлении государственной регистрации сделки, права, ограничения права без необходимого в силу закона согласия третьего лица, органа:	данные отсутствуют
		сведения об управляющем залогом и о договоре управления залогом, если такой договор заключен для управления ипотекой:	данные отсутствуют
		сведения о депозитарии, который осуществляет хранение обездвиженной документарной закладной или электронной закладной:	



ДОКУМЕНТ ПОДПИСАН  
ЭЛЕКТРОННОЙ ПОДПИСЬЮ

Сертификат: 0091AAF5A599507BC7E6D39D2DFA052F9A

Владелец: ФЕДЕРАЛЬНАЯ СЛУЖБА ГОСУДАРСТВЕННОЙ  
РЕГИСТРАЦИИ, КАДАСТРА И КАРТОГРАФИИ  
Действителен: с 16.09.2025 по 10.12.2026

полное наименование должности

инициалы, фамилия

Земельный участок			
вид объекта недвижимости			
Лист № 7 раздела 2	Всего листов раздела 2: 9	Всего разделов: 8	Всего листов выписки: 58
23.01.2026г. № КУВИ-001/2026-4676158			
Кадастровый номер:		78:11:0006102:14	
		ведения о внесении изменений или дополнений в регистрационную запись об ипотеке:	
4.9	вид:	Прочие ограничения прав и обременения объекта недвижимости	
	дата государственной регистрации:	06.04.2011 00:00:00	
	номер государственной регистрации:	78-78-32/098/2011-127	
	срок, на который установлены ограничение прав и обременение объекта недвижимости:	Срок действия с 06.04.2011 с 06.04.2011	
	лицо, в пользу которого установлены ограничение прав и обременение объекта недвижимости:	публичный	
	сведения о возможности предоставления третьим лицам персональных данных физического лица	данные отсутствуют	
	основание государственной регистрации:	Кадастровый паспорт земельного участка, № 299, выдан 05.10.2010	
	сведения об осуществлении государственной регистрации сделки, права, ограничения права без необходимого в силу закона согласия третьего лица, органа:	данные отсутствуют	
	сведения об управляющем залогом и о договоре управления залогом, если такой договор заключен для управления ипотекой:	данные отсутствуют	
	сведения о депозитарии, который осуществляет хранение обездвиженной документарной закладной или электронной закладной:		
	ведения о внесении изменений или дополнений в регистрационную запись об ипотеке:		
4.10	вид:	Прочие ограничения прав и обременения объекта недвижимости	
	дата государственной регистрации:	06.04.2011 00:00:00	
	номер государственной регистрации:	78-78-32/098/2011-127	
	срок, на который установлены ограничение прав и обременение объекта недвижимости:	Срок действия с 06.04.2011 с 06.04.2011	
	лицо, в пользу которого установлены ограничение прав и обременение объекта недвижимости:	публичный	
	сведения о возможности предоставления третьим лицам персональных данных физического лица	данные отсутствуют	



ДОКУМЕНТ ПОДПИСАН  
ЭЛЕКТРОННОЙ ПОДПИСЬЮ

Сертификат: 0091AAF5A599507BC7E6D39D2DFA052F9A

Владелец: ФЕДЕРАЛЬНАЯ СЛУЖБА ГОСУДАРСТВЕННОЙ  
РЕГИСТРАЦИИ, КАДАСТРА И КАРТОГРАФИИ  
Действителен: с 16.09.2025 по 10.12.2026

полное наименование должности

инициалы, фамилия

Земельный участок			
вид объекта недвижимости			
Лист № 8 раздела 2	Всего листов раздела 2: 9	Всего разделов: 8	Всего листов выписки: 58

23.01.2026г. № КУВИ-001/2026-4676158

Кадастровый номер: 78:11:0006102:14

		основание государственной регистрации:	Кадастровый паспорт земельного участка, № 299, выдан 05.10.2010
		сведения об осуществлении государственной регистрации сделки, права, ограничения права без необходимого в силу закона согласия третьего лица, органа:	данные отсутствуют
		сведения об управляющем залогом и о договоре управления залогом, если такой договор заключен для управления ипотекой:	данные отсутствуют
		сведения о депозитарии, который осуществляет хранение обездвиженной документарной закладной или электронной закладной:	
		ведения о внесении изменений или дополнений в регистрационную запись об ипотеке:	
4.11		вид:	Прочие ограничения прав и обременения объекта недвижимости
		дата государственной регистрации:	06.04.2011 00:00:00
		номер государственной регистрации:	78-78-32/098/2011-127
		срок, на который установлены ограничение прав и обременение объекта недвижимости:	Срок действия с 06.04.2011 с 06.04.2011
		лицо, в пользу которого установлены ограничение прав и обременение объекта недвижимости:	публичный
		сведения о возможности предоставления третьим лицам персональных данных физического лица	данные отсутствуют
		основание государственной регистрации:	Кадастровый паспорт земельного участка, № 299, выдан 05.10.2010
		сведения об осуществлении государственной регистрации сделки, права, ограничения права без необходимого в силу закона согласия третьего лица, органа:	данные отсутствуют
		сведения об управляющем залогом и о договоре управления залогом, если такой договор заключен для управления ипотекой:	данные отсутствуют
		сведения о депозитарии, который осуществляет хранение обездвиженной документарной закладной или электронной закладной:	



ДОКУМЕНТ ПОДПИСАН  
ЭЛЕКТРОННОЙ ПОДПИСЬЮ


Сертификат: 0091AAF5A599507BC7E6D39D2DFA052F9A

Владелец: ФЕДЕРАЛЬНАЯ СЛУЖБА ГОСУДАРСТВЕННОЙ  
РЕГИСТРАЦИИ, КАДАСТРА И КАРТОГРАФИИ  
Действителен: с 16.09.2025 по 10.12.2026

полное наименование должности

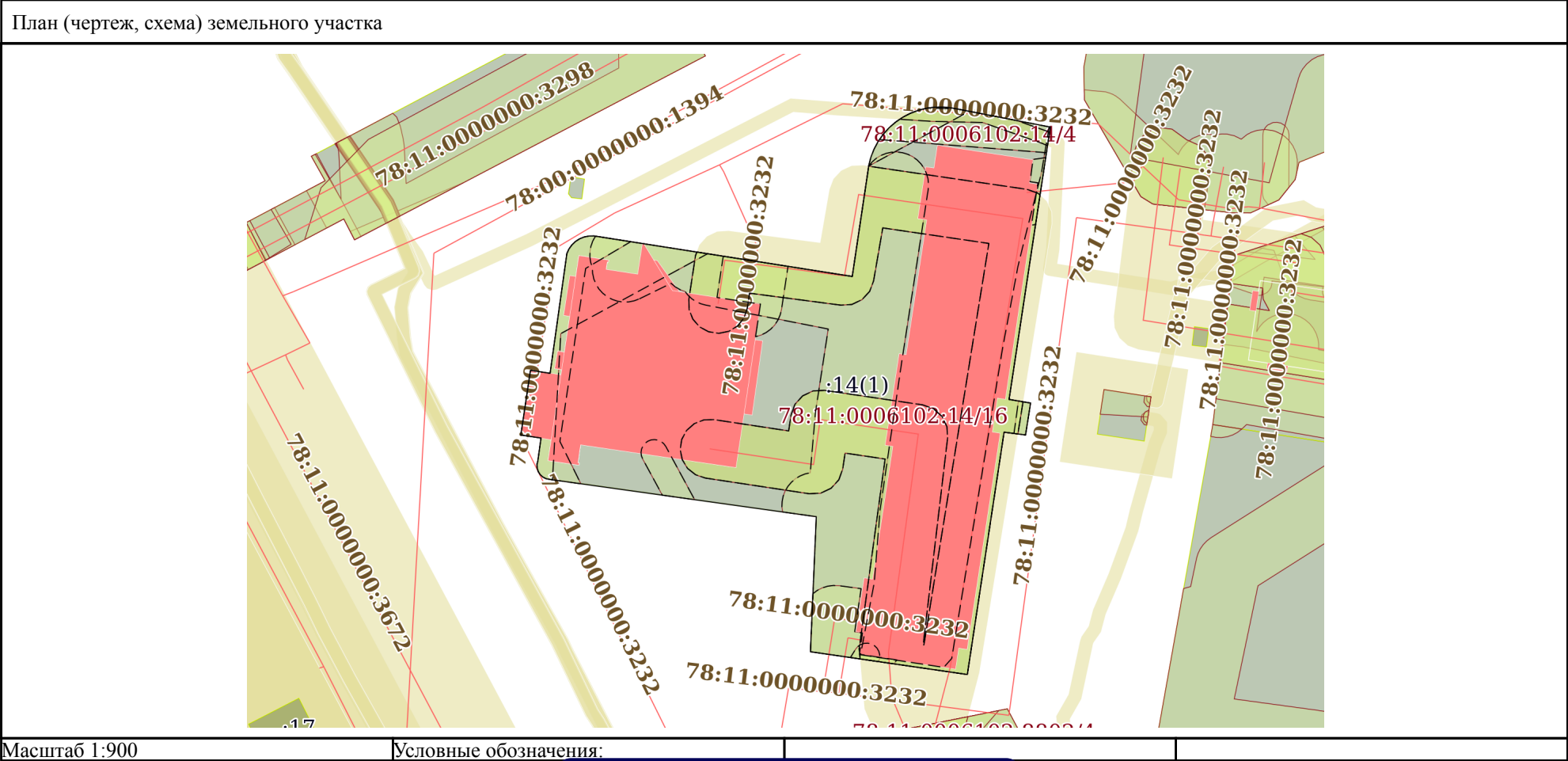
инициалы, фамилия

Земельный участок		
вид объекта недвижимости		
Лист № 9 раздела 2	Всего листов раздела 2: 9	Всего разделов: 8
Всего листов выписки: 58		
23.01.2026г. № КУВИ-001/2026-4676158		
Кадастровый номер:		78:11:0006102:14
	ведения о внесении изменений или дополнений в регистрационную запись об ипотеке:	
5	Договоры участия в долевом строительстве:	не зарегистрировано
6	Заявленные в судебном порядке права требования:	данные отсутствуют
7	Сведения о возможности предоставления третьим лицам персональных данных физического лица	данные отсутствуют
8	Сведения о возражении в отношении зарегистрированного права:	данные отсутствуют
9	Сведения о наличии решения об изъятии объекта недвижимости для государственных и муниципальных нужд:	данные отсутствуют
10	Сведения о невозможности государственной регистрации без личного участия правообладателя или его законного представителя:	данные отсутствуют
11	Правопритязания и сведения о наличии поступивших, но не рассмотренных заявлений о проведении государственной регистрации права (перехода, прекращения права), ограничения права или обременения объекта недвижимости, сделки в отношении объекта недвижимости:	отсутствуют
11	Сведения о невозможности государственной регистрации перехода, прекращения, ограничения права на земельный участок из земель сельскохозяйственного назначения:	данные отсутствуют

полное наименование должности		 ДОКУМЕНТ ПОДПИСАН ЭЛЕКТРОННОЙ ПОДПИСЬЮ Сертификат: 0091AAF5A599507BC7E6D39D2DFA052F9A Владелец: ФЕДЕРАЛЬНАЯ СЛУЖБА ГОСУДАРСТВЕННОЙ РЕГИСТРАЦИИ, КАДАСТРА И КАРТОГРАФИИ Действителен: с 16.09.2025 по 10.12.2026	инициалы, фамилия

Выписка из Единого государственного реестра недвижимости об объекте недвижимости  
Описание местоположения земельного участка

Земельный участок			
вид объекта недвижимости			
Лист № 1 раздела 3	Всего листов раздела 3: 1	Всего разделов: 8	Всего листов выписки: 58
23.01.2026г. № КУВИ-001/2026-4676158			
Кадастровый номер:		78:11:0006102:14	



полное наименование должности		ДОКУМЕНТ ПОДПИСАН ЭЛЕКТРОННОЙ ПОДПИСЬЮ	
	Сертификат: 0091AAF5A599507BC7E6D39D2DFA052F9A		
	Владелец: ФЕДЕРАЛЬНАЯ СЛУЖБА ГОСУДАРСТВЕННОЙ РЕГИСТРАЦИИ, КАДАСТРА И КАРТОГРАФИИ Действителен: с 16.09.2025 по 10.12.2026		инициалы, фамилия

Выписка из Единого государственного реестра недвижимости об объекте недвижимости  
Описание местоположения земельного участка

Земельный участок			
вид объекта недвижимости			
Лист № 1 раздела 3.1	Всего листов раздела 3.1: 2	Всего разделов: 8	Всего листов выписки: 58
23.01.2026г. № КУВИ-001/2026-4676158			
Кадастровый номер:		78:11:0006102:14	

Описание местоположения границ земельного участка							
№ п/п	Номер точки		Дирекционный угол	Горизонтальное проложение, м	Описание закрепления на местности	Кадастровые номера смежных участков	Сведения об адресах правообладателей смежных земельных участков
	начальн ая	конечн ая					
1	2	3	4	5	6	7	8
1	1.1.1	1.1.2	188°37.1'	41.97	данные отсутствуют	данные отсутствуют	данные отсутствуют
2	1.1.2	1.1.3	99°31.1'	3.33	данные отсутствуют	данные отсутствуют	данные отсутствуют
3	1.1.3	1.1.4	188°59.1'	4.93	данные отсутствуют	данные отсутствуют	данные отсутствуют
4	1.1.4	1.1.5	277°29.5'	3.3	данные отсутствуют	данные отсутствуют	данные отсутствуют
5	1.1.5	1.1.6	188°37.4'	37.35	данные отсутствуют	данные отсутствуют	данные отсутствуют
6	1.1.6	1.1.7	278°15.5'	24.16	данные отсутствуют	данные отсутствуют	данные отсутствуют
7	1.1.7	1.1.8	2°28.6'	20.6	данные отсутствуют	данные отсутствуют	данные отсутствуют
8	1.1.8	1.1.9	277°57.4'	41.04	данные отсутствуют	данные отсутствуют	данные отсутствуют
9	1.1.9	1.1.10	281°30.8'	0.55	данные отсутствуют	данные отсутствуют	данные отсутствуют
10	1.1.10	1.1.11	297°1.9'	0.55	данные отсутствуют	данные отсутствуют	данные отсутствуют
11	1.1.11	1.1.12	312°3.8'	0.55	данные отсутствуют	данные отсутствуют	данные отсутствуют
12	1.1.12	1.1.13	327°27.0'	0.56	данные отсутствуют	данные отсутствуют	данные отсутствуют
13	1.1.13	1.1.14	343°12.1'	0.55	данные отсутствуют	данные отсутствуют	данные отсутствуют
14	1.1.14	1.1.15	356°52.7'	0.55	данные отсутствуют	данные отсутствуют	данные отсутствуют
15	1.1.15	1.1.16	13°32.2'	0.56	данные отсутствуют	данные отсутствуют	данные отсутствуют
16	1.1.16	1.1.17	8°0.9'	3.51	данные отсутствуют	данные отсутствуют	данные отсутствуют
17	1.1.17	1.1.18	278°40.6'	3.12	данные отсутствуют	данные отсутствуют	данные отсутствуют
18	1.1.18	1.1.19	8°28.8'	9.97	данные отсутствуют	данные отсутствуют	данные отсутствуют
19	1.1.19	1.1.20	98°44.8'	3.03	данные отсутствуют	данные отсутствуют	данные отсутствуют
20	1.1.20	1.1.21	7°58.9'	18.44	данные отсутствуют	данные отсутствуют	данные отсутствуют
21	1.1.21	1.1.22	24°30.4'	0.75	данные отсутствуют	данные отсутствуют	данные отсутствуют
22	1.1.22	1.1.23	35°58.3'	0.77	данные отсутствуют	данные отсутствуют	данные отсутствуют

полное наименование должности	 ДОКУМЕНТ ПОДПИСАН ЭЛЕКТРОННОЙ ПОДПИСЬЮ Сертификат: 0091AAF5A599507BC7E6D39D2DFA052F9A Владелец: ФЕДЕРАЛЬНАЯ СЛУЖБА ГОСУДАРСТВЕННОЙ РЕГИСТРАЦИИ, КАДАСТРА И КАРТОГРАФИИ Действителен: с 16.09.2025 по 10.12.2026	инициалы, фамилия

Земельный участок			
вид объекта недвижимости			
Лист № 2 раздела 3.1	Всего листов раздела 3.1: 2	Всего разделов: 8	Всего листов выписки: 58
23.01.2026г. № КУВИ-001/2026-4676158			
Кадастровый номер:		78:11:0006102:14	

1	2	3	4	5	6	7	8
23	1.1.23	1.1.24	46°3.7`	0.76	данные отсутствуют	данные отсутствуют	данные отсутствуют
24	1.1.24	1.1.25	57°21.3`	0.76	данные отсутствуют	данные отсутствуют	данные отсутствуют
25	1.1.25	1.1.26	68°11.9`	0.75	данные отсутствуют	данные отсутствуют	данные отсутствуют
26	1.1.26	1.1.27	79°25.6`	0.76	данные отсутствуют	данные отсутствуют	данные отсутствуют
27	1.1.27	1.1.28	89°14.8`	0.76	данные отсутствуют	данные отсутствуют	данные отсутствуют
28	1.1.28	1.1.29	98°55.0`	39.81	данные отсутствуют	данные отсутствуют	данные отсутствуют
29	1.1.29	1.1.30	8°30.2`	15.82	данные отсутствуют	данные отсутствуют	данные отсутствуют
30	1.1.30	1.1.31	7°53.0`	1.31	данные отсутствуют	данные отсутствуют	данные отсутствуют
31	1.1.31	1.1.32	14°52.6`	1.32	данные отсутствуют	данные отсутствуют	данные отсутствуют
32	1.1.32	1.1.33	21°28.6`	1.31	данные отсутствуют	данные отсутствуют	данные отсутствуют
33	1.1.33	1.1.34	28°30.4`	1.32	данные отсутствуют	данные отсутствуют	данные отсутствуют
34	1.1.34	1.1.35	35°44.4`	1.32	данные отсутствуют	данные отсутствуют	данные отсутствуют
35	1.1.35	1.1.36	41°55.4`	1.32	данные отсутствуют	данные отсутствуют	данные отсутствуют
36	1.1.36	1.1.37	48°58.6`	1.33	данные отсутствуют	данные отсутствуют	данные отсутствуют
37	1.1.37	1.1.38	55°49.6`	1.32	данные отсутствуют	данные отсутствуют	данные отсутствуют
38	1.1.38	1.1.39	62°51.0`	1.31	данные отсутствуют	данные отсутствуют	данные отсутствуют
39	1.1.39	1.1.40	69°38.8`	1.32	данные отсутствуют	данные отсутствуют	данные отсутствуют
40	1.1.40	1.1.41	75°57.8`	1.32	данные отсутствуют	данные отсутствуют	данные отсутствуют
41	1.1.41	1.1.42	83°28.1`	1.32	данные отсутствуют	данные отсутствуют	данные отсутствуют
42	1.1.42	1.1.43	90°0.0`	1.32	данные отсутствуют	данные отсутствуют	данные отсутствуют
43	1.1.43	1.1.44	96°31.9`	1.32	данные отсутствуют	данные отсутствуют	данные отсутствуют
44	1.1.44	1.1.1	101°0.8`	15.13	данные отсутствуют	данные отсутствуют	данные отсутствуют



ДОКУМЕНТ ПОДПИСАН  
ЭЛЕКТРОННОЙ ПОДПИСЬЮ

Сертификат: 0091AAF5A599507BC7E6D39D2DFA052F9A

Владелец: ФЕДЕРАЛЬНАЯ СЛУЖБА ГОСУДАРСТВЕННОЙ  
РЕГИСТРАЦИИ, КАДАСТРА И КАРТОГРАФИИ  
Действителен: с 16.09.2025 по 10.12.2026

полное наименование должности

инициалы, фамилия



Выписка из Единого государственного реестра недвижимости об объекте недвижимости  
Описание местоположения земельного участка

Земельный участок			
вид объекта недвижимости			
Лист № 1 раздела 3.2	Всего листов раздела 3.2: 2	Всего разделов: 8	Всего листов выписки: 58
23.01.2026г. № КУВИ-001/2026-4676158			
Кадастровый номер:		78:11:0006102:14	

Сведения о характерных точках границы земельного участка				
Система координат СК-1964				
Номер точки	Координаты, м		Описание закрепления на местности	Средняя квадратичная погрешность определения координат характерных точек границ земельного участка, м
	X	Y		
1	2	3	4	5
1	94977.33	122229.12	-	-
2	94935.83	122222.83	-	-
3	94935.28	122226.11	-	-
4	94930.41	122225.34	-	-
5	94930.84	122222.07	-	-
6	94893.91	122216.47	-	-
7	94897.38	122192.56	-	-
8	94917.96	122193.45	-	-
9	94923.64	122152.81	-	-
10	94923.75	122152.27	-	-
11	94924	122151.78	-	-
12	94924.37	122151.37	-	-
13	94924.84	122151.07	-	-
14	94925.37	122150.91	-	-
15	94925.92	122150.88	-	-
16	94926.46	122151.01	-	-
17	94929.94	122151.5	-	-
18	94930.41	122148.42	-	-
19	94940.27	122149.89	-	-
20	94939.81	122152.88	-	-
21	94958.07	122155.44	-	-
22	94958.75	122155.75	-	-

полное наименование должности	<div><p>ДОКУМЕНТ ПОДПИСАН ЭЛЕКТРОННОЙ ПОДПИСЬЮ</p><p>Сертификат: 0091AAF5A599507BC7E6D39D2DFA052F9A</p><p>Владелец: ФЕДЕРАЛЬНАЯ СЛУЖБА ГОСУДАРСТВЕННОЙ РЕГИСТРАЦИИ, КАДАСТРА И КАРТОГРАФИИ</p><p>Действителен: с 16.09.2025 по 10.12.2026</p></div>	инициалы, фамилия

Земельный участок			
вид объекта недвижимости			
Лист № 2 раздела 3.2	Всего листов раздела 3.2: 2	Всего разделов: 8	Всего листов выписки: 58
23.01.2026г. № КУВИ-001/2026-4676158			
Кадастровый номер:		78:11:0006102:14	

1	2	3	4	5
23	94959.37	122156.2	-	-
24	94959.9	122156.75	-	-
25	94960.31	122157.39	-	-
26	94960.59	122158.09	-	-
27	94960.73	122158.84	-	-
28	94960.74	122159.6	-	-
29	94954.57	122198.93	-	-
30	94970.22	122201.27	-	-
31	94971.52	122201.45	-	-
32	94972.8	122201.79	-	-
33	94974.02	122202.27	-	-
34	94975.18	122202.9	-	-
35	94976.25	122203.67	-	-
36	94977.23	122204.55	-	-
37	94978.1	122205.55	-	-
38	94978.84	122206.64	-	-
39	94979.44	122207.81	-	-
40	94979.9	122209.05	-	-
41	94980.22	122210.33	-	-
42	94980.37	122211.64	-	-
43	94980.37	122212.96	-	-
44	94980.22	122214.27	-	-
1	94977.33	122229.12	-	-




ДОКУМЕНТ ПОДПИСАН  
ЭЛЕКТРОННОЙ ПОДПИСЬЮ

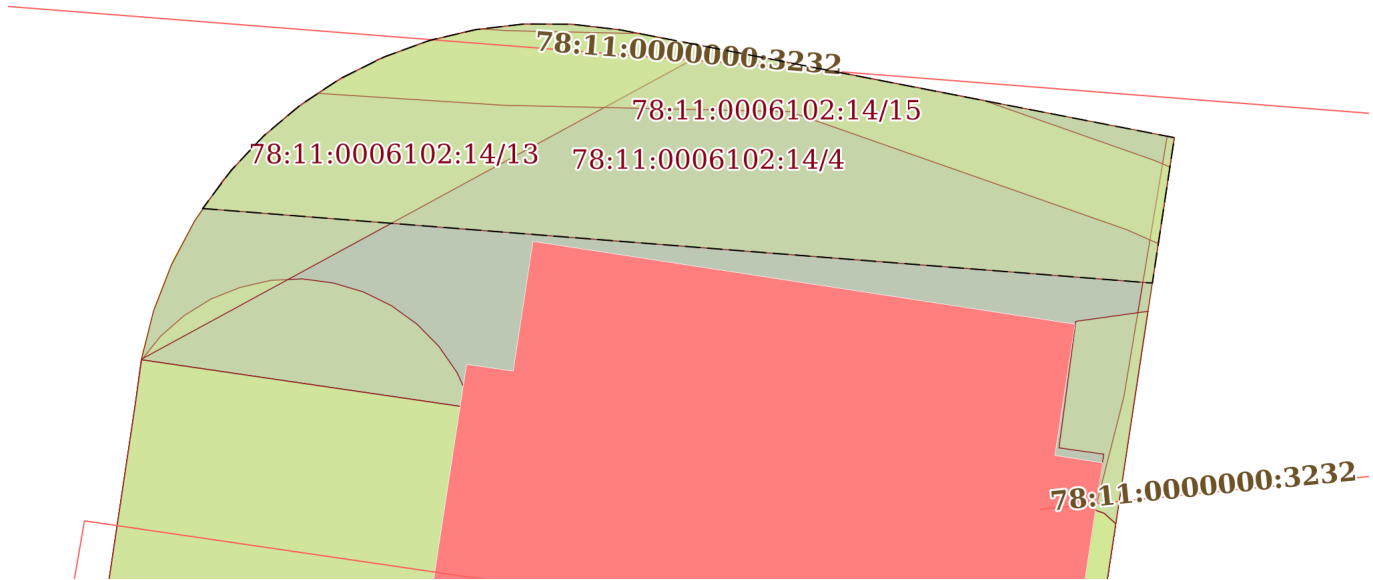
Сертификат: 0091AAF5A599507BC7E6D39D2DFA052F9A

Владелец: ФЕДЕРАЛЬНАЯ СЛУЖБА ГОСУДАРСТВЕННОЙ  
РЕГИСТРАЦИИ, КАДАСТРА И КАРТОГРАФИИ  
Действителен: с 16.09.2025 по 10.12.2026

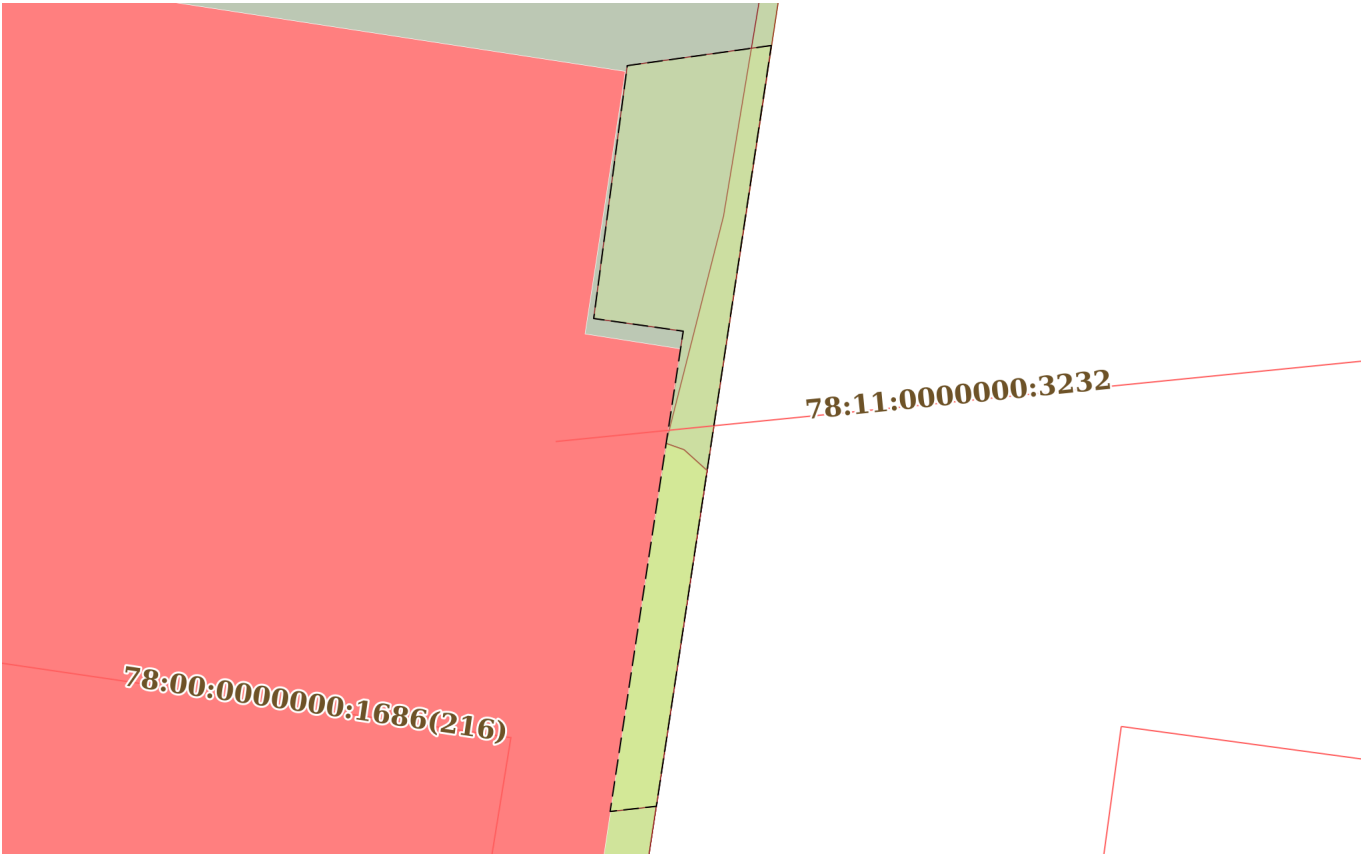
полное наименование должности


инициалы, фамилия

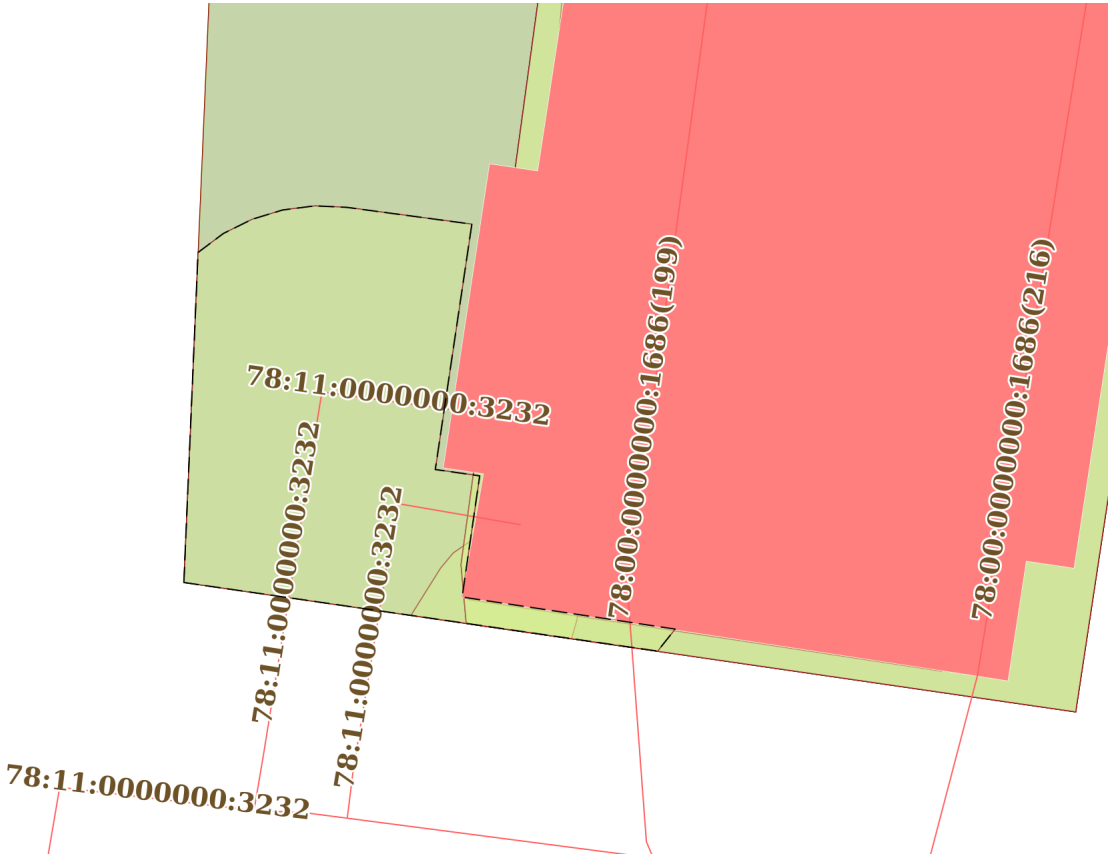
		 <p>ДОКУМЕНТ ПОДПИСАН ЭЛЕКТРОННОЙ ПОДПИСЬЮ</p>		
		Сертификат: 0091AAF5A599507BC7E6D39D2DFA052F9A		
полное наименование должности		Владелец: ФЕДЕРАЛЬНАЯ СЛУЖБА ГОСУДАРСТВЕННОЙ РЕГИСТРАЦИИ, КАДАСТРА И КАРТОГРАФИИ		инициалы, фамилия
		Действителен: с 16.09.2025 по 10.12.2026		

Земельный участок			
вид объекта недвижимости			
Лист № 2 раздела 4	Всего листов раздела 4: 14	Всего разделов: 8	Всего листов выписки: 58
23.01.2026г. № КУВИ-001/2026-4676158			
Кадастровый номер:		78:11:0006102:14	
План (чертеж, схема) части земельного участка		Учетный номер части: 78:11:0006102:14/4	
			
Масштаб 1:200	Условные обозначения:		

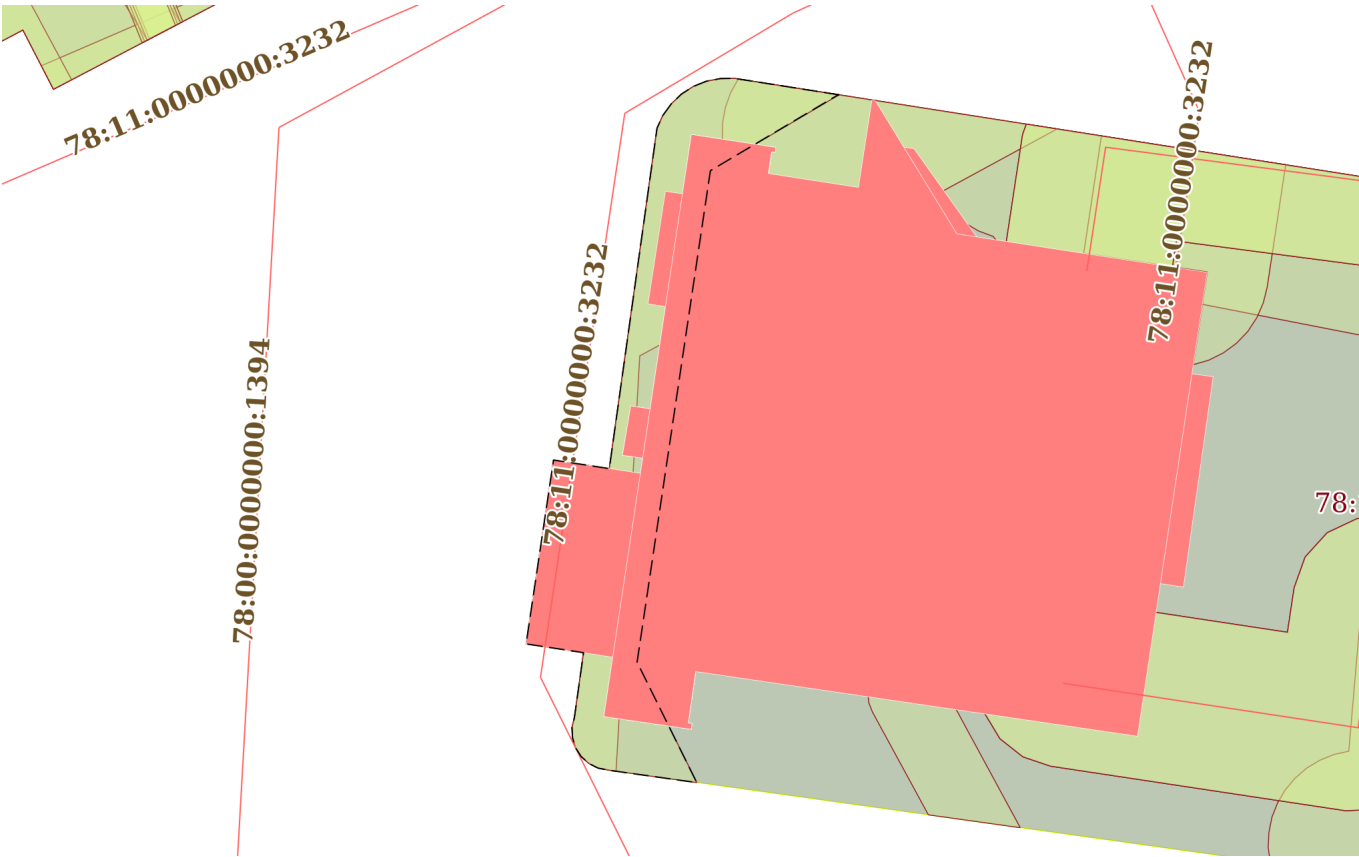
полное наименование должности	 ДОКУМЕНТ ПОДПИСАН ЭЛЕКТРОННОЙ ПОДПИСЬЮ Сертификат: 0091AAF5A599507BC7E6D39D2DFA052F9A Владелец: ФЕДЕРАЛЬНАЯ СЛУЖБА ГОСУДАРСТВЕННОЙ РЕГИСТРАЦИИ, КАДАСТРА И КАРТОГРАФИИ Действителен: с 16.09.2025 по 10.12.2026	инициалы, фамилия

Земельный участок			
вид объекта недвижимости			
Лист № 3 раздела 4	Всего листов раздела 4: 14	Всего разделов: 8	Всего листов выписки: 58
23.01.2026г. № КУВИ-001/2026-4676158			
Кадастровый номер:		78:11:0006102:14	
План (чертеж, схема) части земельного участка		Учетный номер части: 78:11:0006102:14/5	
			
Масштаб 1:100	Условные обозначения:		

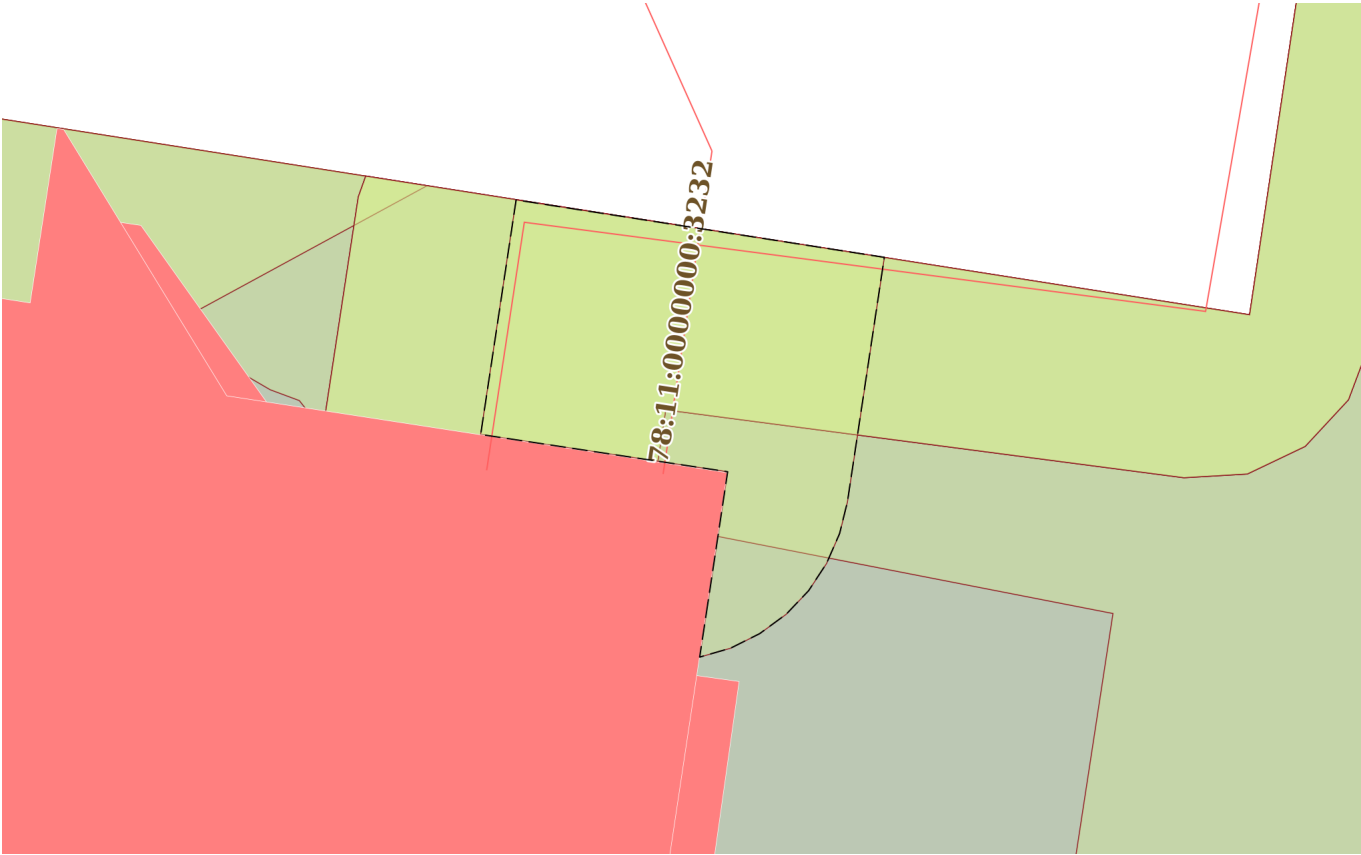
полное наименование должности	 ДОКУМЕНТ ПОДПИСАН ЭЛЕКТРОННОЙ ПОДПИСЬЮ Сертификат: 0091AAF5A599507BC7E6D39D2DFA052F9A Владелец: ФЕДЕРАЛЬНАЯ СЛУЖБА ГОСУДАРСТВЕННОЙ РЕГИСТРАЦИИ, КАДАСТРА И КАРТОГРАФИИ Действителен: с 16.09.2025 по 10.12.2026	инициалы, фамилия


Земельный участок			
вид объекта недвижимости			
Лист № 4 раздела 4	Всего листов раздела 4: 14	Всего разделов: 8	Всего листов выписки: 58
23.01.2026г. № КУВИ-001/2026-4676158			
Кадастровый номер:		78:11:0006102:14	
План (чертеж, схема) части земельного участка		Учетный номер части: 78:11:0006102:14/6	
			
Масштаб 1:200	Условные обозначения:		

полное наименование должности		ДОКУМЕНТ ПОДПИСАН ЭЛЕКТРОННОЙ ПОДПИСЬЮ	
	Сертификат: 0091AAF5A599507BC7E6D39D2DFA052F9A		
	Владелец: ФЕДЕРАЛЬНАЯ СЛУЖБА ГОСУДАРСТВЕННОЙ РЕГИСТРАЦИИ, КАДАСТРА И КАРТОГРАФИИ		
	Действителен: с 16.09.2025 по 10.12.2026		
		инициалы, фамилия	


Земельный участок			
вид объекта недвижимости			
Лист № 5 раздела 4	Всего листов раздела 4: 14	Всего разделов: 8	Всего листов выписки: 58
23.01.2026г. № КУВИ-001/2026-4676158			
Кадастровый номер:		78:11:0006102:14	
План (чертеж, схема) части земельного участка		Учетный номер части: 78:11:0006102:14/7	
			
Масштаб 1:400	Условные обозначения:		


полное наименование должности	 ДОКУМЕНТ ПОДПИСАН ЭЛЕКТРОННОЙ ПОДПИСЬЮ Сертификат: 0091AAF5A599507BC7E6D39D2DFA052F9A Владелец: ФЕДЕРАЛЬНАЯ СЛУЖБА ГОСУДАРСТВЕННОЙ РЕГИСТРАЦИИ, КАДАСТРА И КАРТОГРАФИИ Действителен: с 16.09.2025 по 10.12.2026	инициалы, фамилия

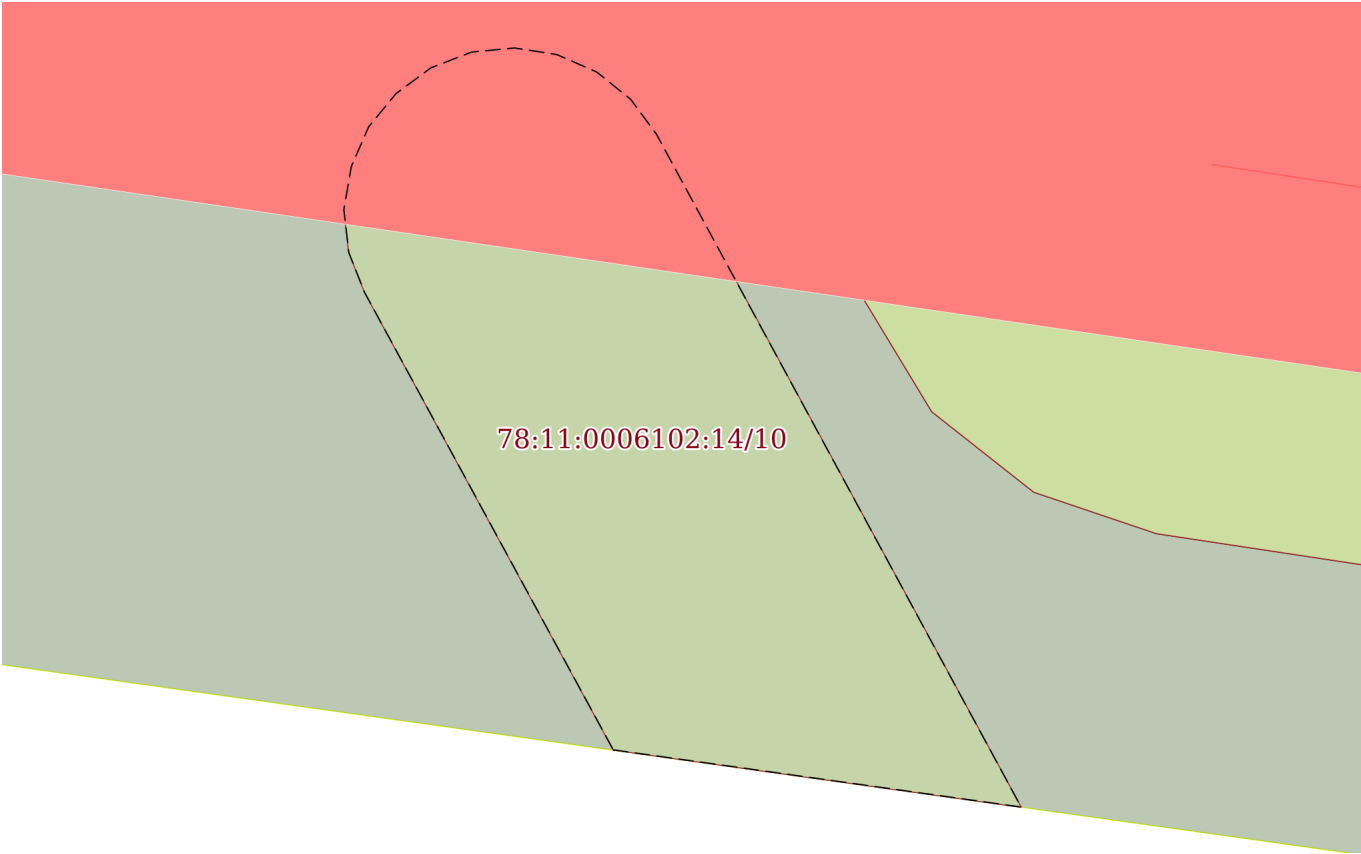
Земельный участок			
вид объекта недвижимости			
Лист № 6 раздела 4	Всего листов раздела 4: 14	Всего разделов: 8	Всего листов выписки: 58
23.01.2026г. № КУВИ-001/2026-4676158			
Кадастровый номер:		78:11:0006102:14	
План (чертеж, схема) части земельного участка		Учетный номер части: 78:11:0006102:14/8	
			
Масштаб 1:200	Условные обозначения:		

полное наименование должности	 ДОКУМЕНТ ПОДПИСАН ЭЛЕКТРОННОЙ ПОДПИСЬЮ Сертификат: 0091AAF5A599507BC7E6D39D2DFA052F9A Владелец: ФЕДЕРАЛЬНАЯ СЛУЖБА ГОСУДАРСТВЕННОЙ РЕГИСТРАЦИИ, КАДАСТРА И КАРТОГРАФИИ Действителен: с 16.09.2025 по 10.12.2026	инициалы, фамилия

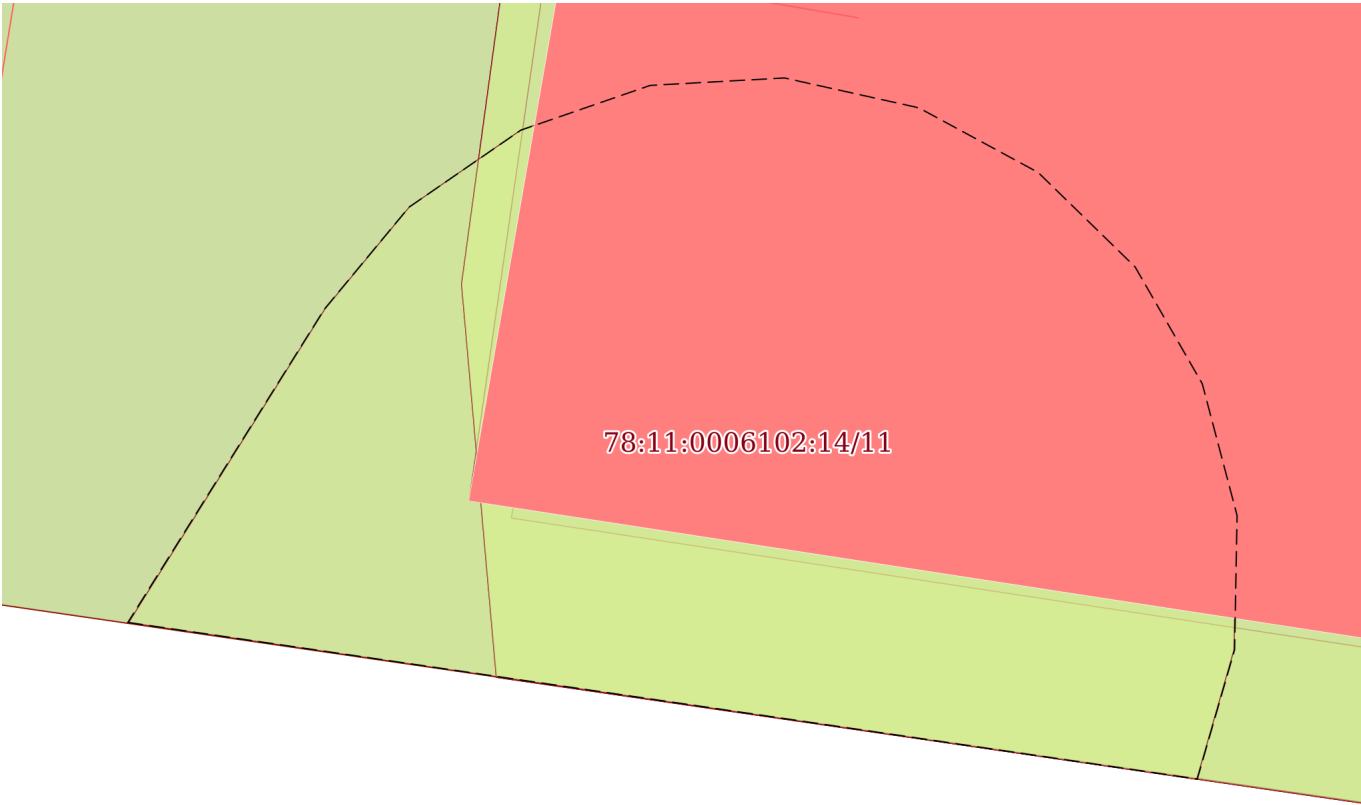


Земельный участок			
вид объекта недвижимости			
Лист № 7 раздела 4	Всего листов раздела 4: 14	Всего разделов: 8	Всего листов выписки: 58
23.01.2026г. № КУВИ-001/2026-4676158			
Кадастровый номер:		78:11:0006102:14	
План (чертеж, схема) части земельного участка		Учетный номер части: 78:11:0006102:14/9	
			
Масштаб 1:50	Условные обозначения:		

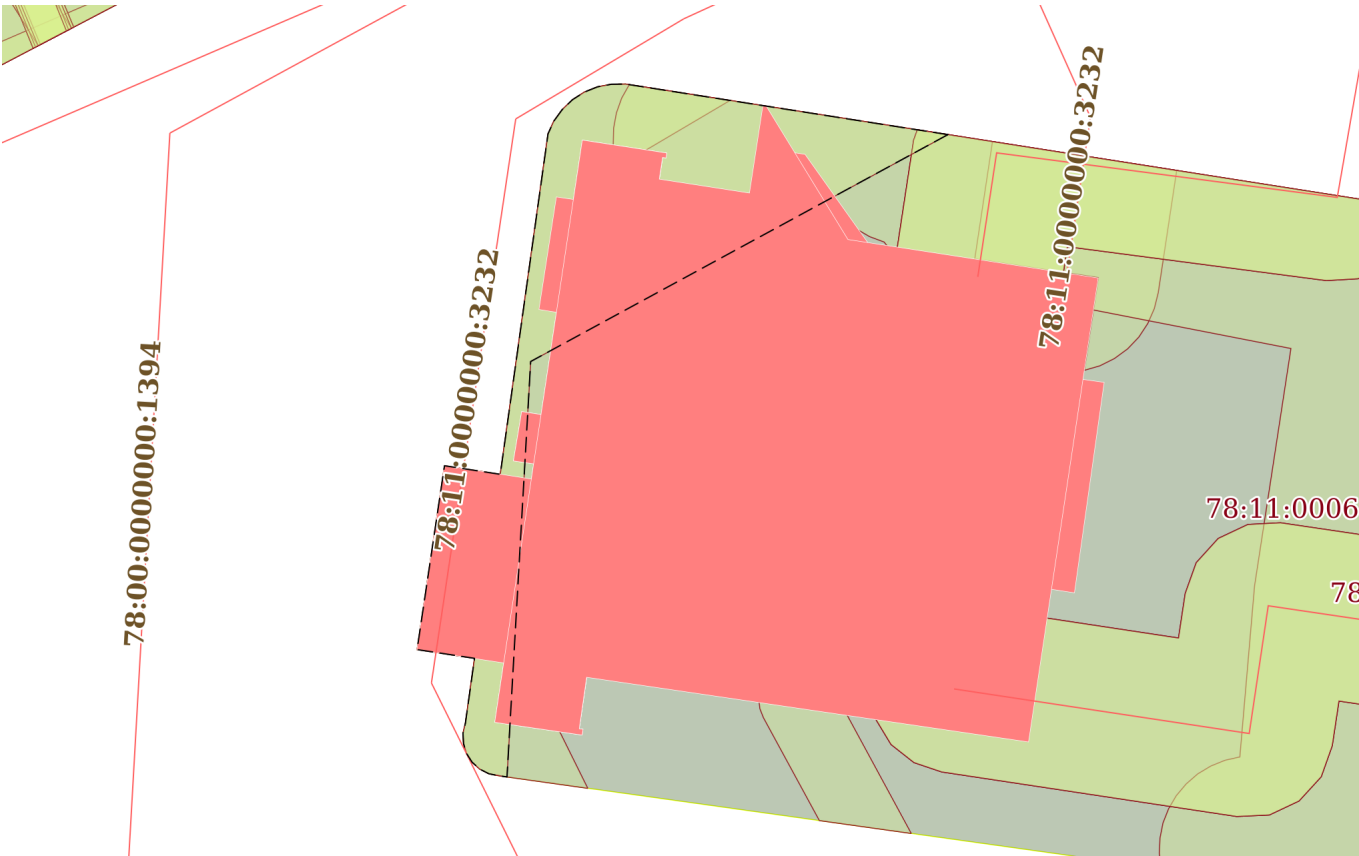
полное наименование должности	 ДОКУМЕНТ ПОДПИСАН ЭЛЕКТРОННОЙ ПОДПИСЬЮ Сертификат: 0091AAF5A599507BC7E6D39D2DFA052F9A Владелец: ФЕДЕРАЛЬНАЯ СЛУЖБА ГОСУДАРСТВЕННОЙ РЕГИСТРАЦИИ, КАДАСТРА И КАРТОГРАФИИ Действителен: с 16.09.2025 по 10.12.2026	инициалы, фамилия

Земельный участок			
вид объекта недвижимости			
Лист № 8 раздела 4	Всего листов раздела 4: 14	Всего разделов: 8	Всего листов выписки: 58
23.01.2026г. № КУВИ-001/2026-4676158			
Кадастровый номер:		78:11:0006102:14	
План (чертеж, схема) части земельного участка		Учетный номер части: 78:11:0006102:14/10	
			
Масштаб 1:90	Условные обозначения:		

полное наименование должности	 ДОКУМЕНТ ПОДПИСАН ЭЛЕКТРОННОЙ ПОДПИСЬЮ Сертификат: 0091AAF5A599507BC7E6D39D2DFA052F9A Владелец: ФЕДЕРАЛЬНАЯ СЛУЖБА ГОСУДАРСТВЕННОЙ РЕГИСТРАЦИИ, КАДАСТРА И КАРТОГРАФИИ Действителен: с 16.09.2025 по 10.12.2026	инициалы, фамилия

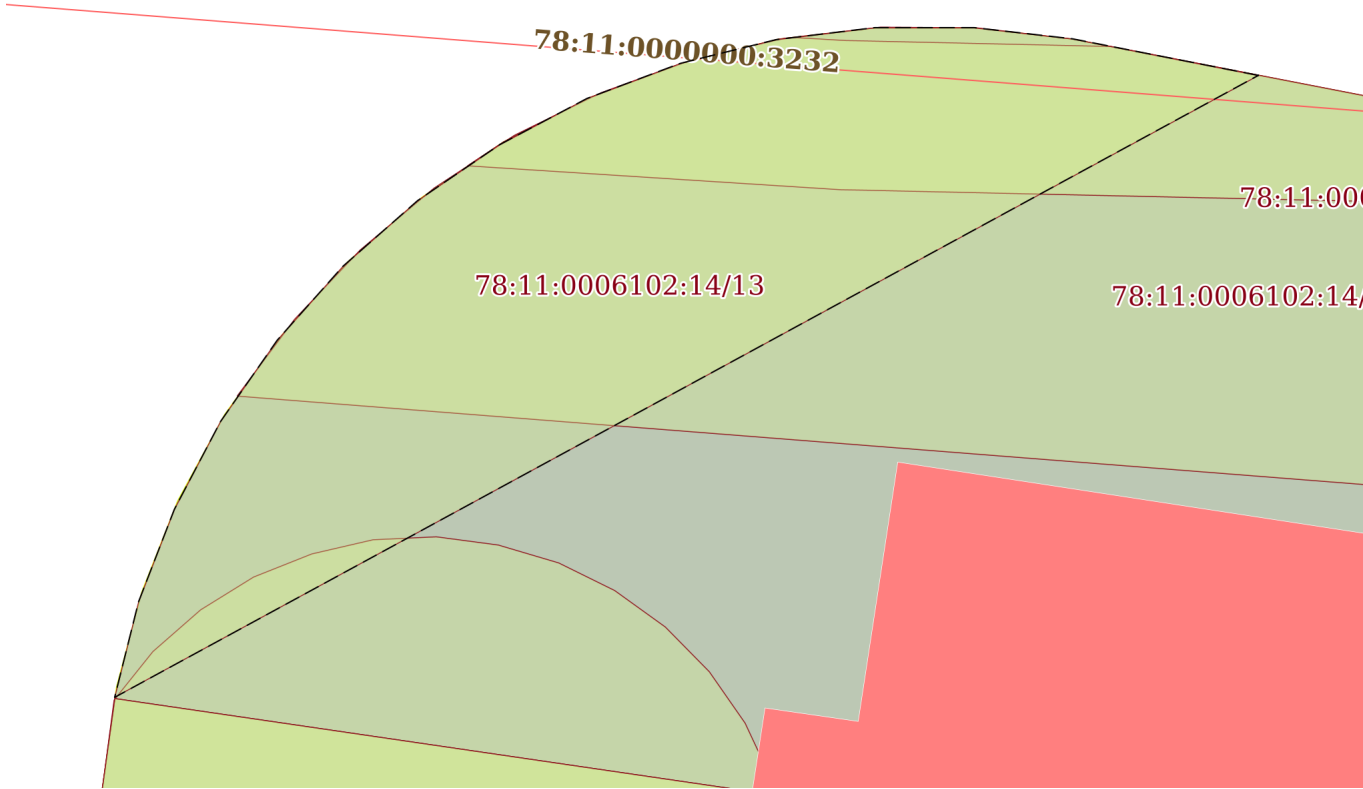
Земельный участок			
вид объекта недвижимости			
Лист № 9 раздела 4	Всего листов раздела 4: 14	Всего разделов: 8	Всего листов выписки: 58
23.01.2026г. № КУВИ-001/2026-4676158			
Кадастровый номер:		78:11:0006102:14	
План (чертеж, схема) части земельного участка		Учетный номер части: 78:11:0006102:14/11	
			
Масштаб 1:30	Условные обозначения:		


	 ДОКУМЕНТ ПОДПИСАН ЭЛЕКТРОННОЙ ПОДПИСЬЮ	
полное наименование должности	Сертификат: 0091AAF5A599507BC7E6D39D2DFA052F9A Владелец: ФЕДЕРАЛЬНАЯ СЛУЖБА ГОСУДАРСТВЕННОЙ РЕГИСТРАЦИИ, КАДАСТРА И КАРТОГРАФИИ Действителен: с 16.09.2025 по 10.12.2026	инициалы, фамилия

Земельный участок			
вид объекта недвижимости			
Лист № 10 раздела 4	Всего листов раздела 4: 14	Всего разделов: 8	Всего листов выписки: 58
23.01.2026г. № КУВИ-001/2026-4676158			
Кадастровый номер:		78:11:0006102:14	
План (чертеж, схема) части земельного участка		Учетный номер части: 78:11:0006102:14/12	
			
Масштаб 1:400		Условные обозначения:	

полное наименование должности	 ДОКУМЕНТ ПОДПИСАН ЭЛЕКТРОННОЙ ПОДПИСЬЮ Сертификат: 0091AAF5A599507BC7E6D39D2DFA052F9A Владелец: ФЕДЕРАЛЬНАЯ СЛУЖБА ГОСУДАРСТВЕННОЙ РЕГИСТРАЦИИ, КАДАСТРА И КАРТОГРАФИИ Действителен: с 16.09.2025 по 10.12.2026	инициалы, фамилия

Земельный участок			
вид объекта недвижимости			
Лист № 11 раздела 4	Всего листов раздела 4: 14	Всего разделов: 8	Всего листов выписки: 58
23.01.2026г. № КУВИ-001/2026-4676158			
Кадастровый номер:		78:11:0006102:14	

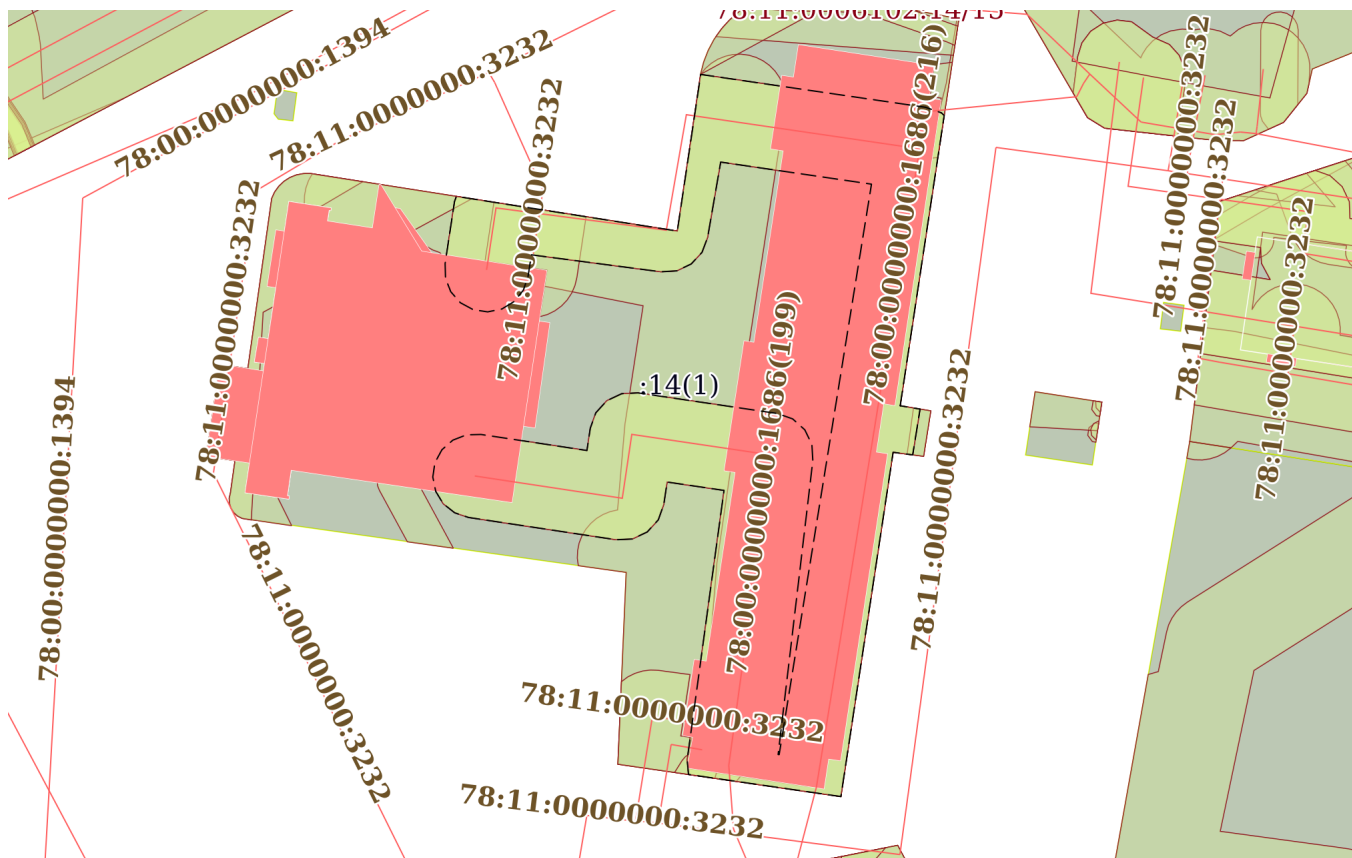
План (чертеж, схема) части земельного участка		Учетный номер части: 78:11:0006102:14/13	
			
Масштаб 1:100	Условные обозначения:		

		ДОКУМЕНТ ПОДПИСАН ЭЛЕКТРОННОЙ ПОДПИСЬЮ	
полное наименование должности		Сертификат: 0091AAF5A599507BC7E6D39D2DFA052F9A Владелец: ФЕДЕРАЛЬНАЯ СЛУЖБА ГОСУДАРСТВЕННОЙ РЕГИСТРАЦИИ, КАДАСТРА И КАРТОГРАФИИ Действителен: с 16.09.2025 по 10.12.2026	
		инициалы, фамилия	

Земельный участок			
вид объекта недвижимости			
Лист № 12 раздела 4	Всего листов раздела 4: 14	Всего разделов: 8	Всего листов выписки: 58
23.01.2026г. № КУВИ-001/2026-4676158			
Кадастровый номер:		78:11:0006102:14	

План (чертеж, схема) части земельного участка

Учетный номер части: 78:11:0006102:14/14



Масштаб 1:800

Условные обозначения:

полное наименование должности	инициалы, фамилия
-------------------------------	-------------------




ДОКУМЕНТ ПОДПИСАН  
ЭЛЕКТРОННОЙ ПОДПИСЬЮ

Сертификат: 0091AAF5A599507BC7E6D39D2DFA052F9A

Владелец: ФЕДЕРАЛЬНАЯ СЛУЖБА ГОСУДАРСТВЕННОЙ

РЕГИСТРАЦИИ, КАДАСТРА И КАРТОГРАФИИ

Действителен: с 16.09.2025 по 10.12.2026

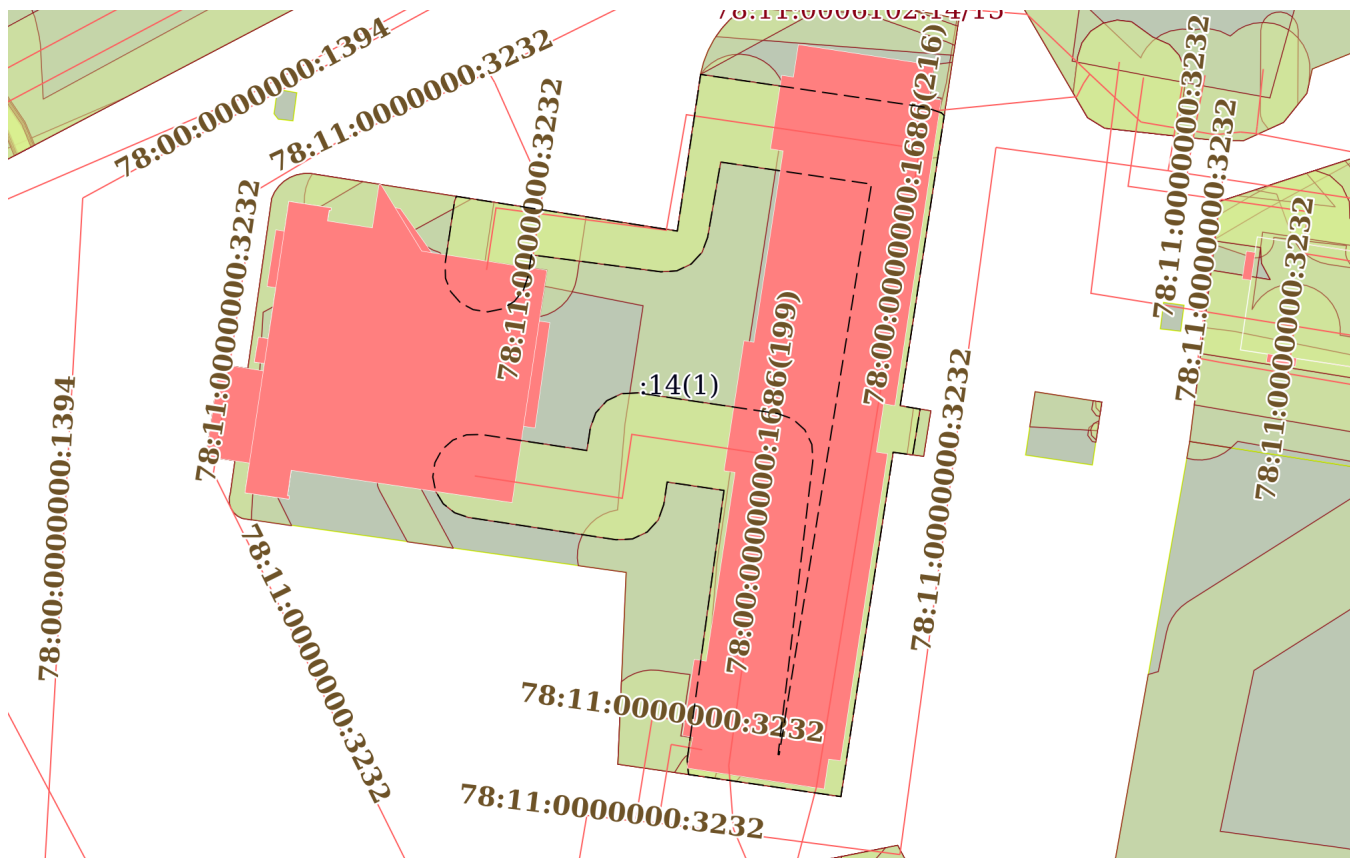
Земельный участок			
вид объекта недвижимости			
Лист № 13 раздела 4	Всего листов раздела 4: 14	Всего разделов: 8	Всего листов выписки: 58
23.01.2026г. № КУВИ-001/2026-4676158			
Кадастровый номер:		78:11:0006102:14	
План (чертеж, схема) части земельного участка		Учетный номер части: 78:11:0006102:14/15	
			
Масштаб 1:200	Условные обозначения:		

полное наименование должности	 ДОКУМЕНТ ПОДПИСАН ЭЛЕКТРОННОЙ ПОДПИСЬЮ Сертификат: 0091AAF5A599507BC7E6D39D2DFA052F9A Владелец: ФЕДЕРАЛЬНАЯ СЛУЖБА ГОСУДАРСТВЕННОЙ РЕГИСТРАЦИИ, КАДАСТРА И КАРТОГРАФИИ Действителен: с 16.09.2025 по 10.12.2026	инициалы, фамилия

Земельный участок			
вид объекта недвижимости			
Лист № 14 раздела 4	Всего листов раздела 4: 14	Всего разделов: 8	Всего листов выписки: 58
23.01.2026г. № КУВИ-001/2026-4676158			
Кадастровый номер:		78:11:0006102:14	

План (чертеж, схема) части земельного участка

Учетный номер части: 78:11:0006102:14/16



Масштаб 1:800

Условные обозначения:

ДОКУМЕНТ ПОДПИСАН  
ЭЛЕКТРОННОЙ ПОДПИСЬЮ

Сертификат: 0091AAF5A599507BC7E6D39D2DFA052F9A

Владелец: ФЕДЕРАЛЬНАЯ СЛУЖБА ГОСУДАРСТВЕННОЙ

РЕГИСТРАЦИИ, КАДАСТРА И КАРТОГРАФИИ

Действителен: с 16.09.2025 по 10.12.2026


полное наименование должности

инициалы, фамилия



Выписка из Единого государственного реестра недвижимости об объекте недвижимости  
Сведения о частях земельного участка

Земельный участок				
вид объекта недвижимости				
Лист № 1 раздела 4.1		Всего листов раздела 4.1: 4	Всего разделов: 8	Всего листов выписки: 58
23.01.2026г. № КУВИ-001/2026-4676158				
Кадастровый номер:		78:11:0006102:14		
Учетный номер части	Площадь, м2	Содержание ограничения в использовании или ограничения права на объект недвижимости или обременения объекта недвижимости		
1	2	3		
78:11:0006102:14/3	1293	вид ограничения (обременения): ограничения прав на земельный участок, предусмотренные статьей 56 Земельного кодекса Российской Федерации; Срок действия: не установлен; Содержание ограничения (обременения): Охранная зона канализационных сетей		
78:11:0006102:14/4	117	вид ограничения (обременения): ограничения прав на земельный участок, предусмотренные статьей 56 Земельного кодекса Российской Федерации; Срок действия: не установлен; Содержание ограничения (обременения): Охранная зона водопроводных сетей		
78:11:0006102:14/5	11	вид ограничения (обременения): ограничения прав на земельный участок, предусмотренные статьей 56 Земельного кодекса Российской Федерации; Срок действия: не установлен; Содержание ограничения (обременения): Охранная зона водопроводных сетей		
78:11:0006102:14/6	78	вид ограничения (обременения): ограничения прав на земельный участок, предусмотренные статьей 56 Земельного кодекса Российской Федерации; Срок действия: не установлен; Содержание ограничения (обременения): Охранная зона водопроводных сетей		
78:11:0006102:14/7	169	вид ограничения (обременения): ограничения прав на земельный участок, предусмотренные статьей 56 Земельного кодекса Российской Федерации; Срок действия: не установлен; Содержание ограничения (обременения): Охранная зона водопроводных сетей		
78:11:0006102:14/8	76	вид ограничения (обременения): ограничения прав на земельный участок, предусмотренные статьей 56 Земельного кодекса Российской Федерации; Срок действия: не установлен; Содержание ограничения (обременения): Охранная зона водопроводных сетей		
78:11:0006102:14/9	9	вид ограничения (обременения): ограничения прав на земельный участок, предусмотренные статьей 56 Земельного кодекса Российской Федерации; Срок действия: не установлен; Содержание ограничения (обременения): Охранная зона водопроводных сетей		
78:11:0006102:14/10	37	вид ограничения (обременения): ограничения прав на земельный участок, предусмотренные статьей 56 Земельного кодекса Российской Федерации; Срок действия: не установлен; Содержание ограничения (обременения): Охранная зона сетей связи и сооружений связи		
78:11:0006102:14/11	9	вид ограничения (обременения): ограничения прав на земельный участок, предусмотренные статьей 56 Земельного кодекса		



ДОКУМЕНТ ПОДПИСАН  
ЭЛЕКТРОННОЙ ПОДПИСЬЮ

Сертификат: 0091AAF5A599507BC7E6D39D2DFA052F9A  
Владелец: ФЕДЕРАЛЬНАЯ СЛУЖБА ГОСУДАРСТВЕННОЙ  
РЕГИСТРАЦИИ, КАДАСТРА И КАРТОГРАФИИ  
Действителен: с 16.09.2025 по 10.12.2026

полное наименование должности	инициалы, фамилия
-------------------------------	-------------------

Земельный участок			
вид объекта недвижимости			
Лист № 2 раздела 4.1	Всего листов раздела 4.1: 4	Всего разделов: 8	Всего листов выписки: 58
23.01.2026г. № КУВИ-001/2026-4676158			
Кадастровый номер:		78:11:0006102:14	
		Российской Федерации; Срок действия: не установлен; Содержание ограничения (обременения): Охранная зона сетей связи и сооружений связи	
78:11:0006102:14/12	235	вид ограничения (обременения): ограничения прав на земельный участок, предусмотренные статьей 56 Земельного кодекса Российской Федерации; Срок действия: не установлен; Содержание ограничения (обременения): Охранная зона канализационных тоннельных коллекторов	
78:11:0006102:14/13	49	вид ограничения (обременения): ограничения прав на земельный участок, предусмотренные статьей 56 Земельного кодекса Российской Федерации; Срок действия: не установлен; Содержание ограничения (обременения): Охранная зона канализационных тоннельных коллекторов	
78:11:0006102:14/14	1596	78:00-6.544	
78:11:0006102:14/15	40	вид ограничения (обременения): ограничения прав на земельный участок, предусмотренные статьей 56 Земельного кодекса Российской Федерации; Срок действия: не установлен; реквизиты документа-основания: постановление Правительства РФ «О порядке установления охранных зон объектов электросетевого хозяйства и особых условий использования земельных участков, расположенных в границах таких зон» от 24.02.2009 № 160 выдан: Правительство Российской Федерации; Содержание ограничения (обременения): "Согласно Постановлению Правительства Российской Федерации № 160 от 24.02.2009 в охранных зонах запрещается осуществлять любые действия, которые могут нарушить безопасную работу объектов электросетевого хозяйства, в том числе привести к их повреждению или уничтожению, и (или) повлечь причинение вреда жизни, здоровью граждан и имуществу физических или юридических лиц, а также повлечь нанесение экологического ущерба и возникновение пожаров, в том числе: а) набрасывать на провода и опоры воздушных линий электропередачи посторонние предметы, а также подниматься на опоры воздушных линий электропередачи; б) размещать любые объекты и предметы (материалы) в пределах созданных в соответствии с требованиями нормативно-технических документов проходов и подъездов для доступа к объектам электросетевого хозяйства, а также проводить любые работы и возводить сооружения, которые могут препятствовать доступу к объектам электросетевого хозяйства, без создания необходимых для такого доступа проходов и подъездов; в) находиться в пределах огороженной территории и помещениях распределительных устройств и подстанций, открывать двери и люки распределительных устройств и подстанций, производить переключения и подключения в электрических сетях (указанное требование не распространяется на работников, занятых выполнением разрешенных в установленном порядке работ), разводить огонь в пределах охранных зон вводных и распределительных устройств, подстанций, воздушных линий электропередачи, а также в охранных зонах кабельных линий электропередачи; г) размещать свалки; д) производить работы ударными механизмами, сбрасывать тяжести массой свыше 5 тонн, производить сброс и слив едких и коррозионных веществ и горюче-смазочных материалов (в охранных зонах подземных кабельных линий электропередачи). Охранные зоны устанавливаются: б) вдоль подземных кабельных линий электропередачи - в виде части	



ДОКУМЕНТ ПОДПИСАН  
ЭЛЕКТРОННОЙ ПОДПИСЬЮ

Сертификат: 0091AAF5A599507BC7E6D39D2DFA052F9A

Владелец: ФЕДЕРАЛЬНАЯ СЛУЖБА ГОСУДАРСТВЕННОЙ  
РЕГИСТРАЦИИ, КАДАСТРА И КАРТОГРАФИИ  
Действителен: с 16.09.2025 по 10.12.2026

полное наименование должности

инициалы, фамилия

Земельный участок			
вид объекта недвижимости			
Лист № 3 раздела 4.1	Всего листов раздела 4.1: 4	Всего разделов: 8	Всего листов выписки: 58

23.01.2026г. № КУВИ-001/2026-4676158

Кадастровый номер:

78:11:0006102:14

		поверхности участка земли, расположенного под ней участка недр (на глубину, соответствующую глубине прокладки кабельных линий электропередачи), ограниченной параллельными вертикальными плоскостями, отстоящими по обе стороны линии электропередачи от крайних кабелей на расстоянии 1 метра (при прохождении кабельных линий напряжением до 1 киловольта в городах под тротуарами - на 0,6 метра в сторону зданий и сооружений и на 1 метр в сторону проезжей части улицы); в) вдоль подводных кабельных линий электропередачи - в виде водного пространства от водной поверхности до дна, ограниченного вертикальными плоскостями, отстоящими по обе стороны линии от крайних кабелей на расстоянии 100 метров;"; Реестровый номер границы: 78:11-6.2007; Вид объекта реестра границ: Зона с особыми условиями использования территории; Вид зоны по документу: Охранная зона объекта электросетевого хозяйства - 17720-17880/=-; Тип зоны: Охранная зона инженерных коммуникаций
78:11:0006102:14/16	1596	вид ограничения (обременения): ограничения прав на земельный участок, предусмотренные статьей 56 Земельного кодекса Российской Федерации; Срок действия: не установлен; реквизиты документа-основания: приказ Минстроя РФ от 17.08.1992 N 197 "О типовых правилах охраны коммунальных тепловых сетей" от 17.08.1992 № 197 выдан: Минстрой РФ; Содержание ограничения (обременения): Ограничения предусмотрены п. 5, 6. Типовых правил охраны коммунальных тепловых сетей, утверждено Приказом Министерства Архитектуры, строительства и жилищно-коммунального хозяйства Российской Федерации от 17.08.1992 № 197, а именно: п. 5. В пределах охранных зон тепловых сетей не допускается производить действия, которые могут повлечь нарушения в нормальной работе тепловых сетей, их повреждение, несчастные случаи или препятствующие ремонту: размещать автозаправочные станции, хранилища горюче-смазочных материалов, складировать агрессивные химические материалы; загромождать подходы и подъезды к объектам и сооружениям тепловых сетей, складировать тяжелые и громоздкие материалы, возводить временные строения и заборы; устраивать спортивные и игровые площадки, неорганизованные рынки, остановочные пункты общественного транспорта, стоянки всех видов машин и механизмов, гаражи, огороды и т.п.; устраивать всякого рода свалки, разжигать костры, сжигать бытовой мусор или промышленные отходы; производить работы ударными механизмами, производить сброс и слив едких и коррозионно-активных веществ и горюче-смазочных материалов; проникать в помещения павильонов, центральных и индивидуальных тепловых пунктов посторонним лицам; открывать, снимать, засыпать люки камер тепловых сетей; сбрасывать в камеры мусор, отходы, снег и т.д.; снимать покровный металлический слой тепловой изоляции; разрушать тепловую изоляцию; ходить по трубопроводам надземной прокладки (переход через трубы разрешается только по специальным переходным мостикам); занимать подвалы зданий, особенно имеющих опасность затопления, в которых проложены тепловые сети или оборудованы тепловые вводы под мастерские, склады, для иных целей; тепловые вводы в здания должны быть загерметизированы. п.6. В пределах территории охранных зон тепловых сетей без письменного согласия предприятий и организаций, в ведении которых находятся эти сети, запрещается: производить строительство, капитальный ремонт, реконструкцию или снос любых зданий и сооружений; производить земляные работы,



ДОКУМЕНТ ПОДПИСАН  
ЭЛЕКТРОННОЙ ПОДПИСЬЮ


Сертификат: 0091AAF5A599507BC7E6D39D2DFA052F9A

Владелец: ФЕДЕРАЛЬНАЯ СЛУЖБА ГОСУДАРСТВЕННОЙ  
РЕГИСТРАЦИИ, КАДАСТРА И КАРТОГРАФИИ  
Действителен: с 16.09.2025 по 10.12.2026

полное наименование должности

инициалы, фамилия

Земельный участок			
вид объекта недвижимости			
Лист № 4 раздела 4.1	Всего листов раздела 4.1: 4	Всего разделов: 8	Всего листов выписки: 58
23.01.2026г. № КУВИ-001/2026-4676158			
Кадастровый номер:		78:11:0006102:14	
		планировку грунта, посадку деревьев и кустарников, устраивать монументальные клумбы; производить погрузочно-разгрузочные работы, а также работы, связанные с разбиванием грунта и дорожных покрытий; сооружать переезды и переходы через трубопроводы тепловых сетей.; Реестровый номер границы: 78:00-6.544; Вид объекта реестра границ: Зона с особыми условиями использования территории; Вид зоны по документу: Охранная зона тепловых сетей - Тепловая сеть с кадастровым номером 78:00:0000000:1686; Тип зоны: Охранная зона тепловых сетей	

полное наименование должности	 ДОКУМЕНТ ПОДПИСАН ЭЛЕКТРОННОЙ ПОДПИСЬЮ Сертификат: 0091AAF5A599507BC7E6D39D2DFA052F9A Владелец: ФЕДЕРАЛЬНАЯ СЛУЖБА ГОСУДАРСТВЕННОЙ РЕГИСТРАЦИИ, КАДАСТРА И КАРТОГРАФИИ Действителен: с 16.09.2025 по 10.12.2026	инициалы, фамилия

Выписка из Единого государственного реестра недвижимости об объекте недвижимости  
Сведения о частях земельного участка

Земельный участок			
вид объекта недвижимости			
Лист № 1 раздела 4.2	Всего листов раздела 4.2: 22	Всего разделов: 8	Всего листов выписки: 58
23.01.2026г. № КУВИ-001/2026-4676158			
Кадастровый номер:		78:11:0006102:14	

Сведения о характерных точках границы части (частей) земельного участка				
Учетный номер части: 78:11:0006102:14/3				
Система координат СК-1964				
Номер точки	Координаты, м		Описание закрепления на местности	Средняя квадратичная погрешность определения координат характерных точек границ земельного участка, м
	X	Y		
1	2	3	4	5
1	94951.17	122166.52	-	-
2	94950.86	122165.71	-	-
3	94950.69	122164.86	-	-
4	94950.67	122164	-	-
5	94950.8	122163.14	-	-
6	94951.08	122162.33	-	-
7	94951.49	122161.57	-	-
8	94952.03	122160.89	-	-
9	94952.67	122160.31	-	-
10	94953.41	122159.86	-	-
11	94954.21	122159.54	-	-
12	94955.05	122159.36	-	-
13	94955.92	122159.33	-	-
14	94956.71	122159.07	-	-
15	94957.53	122158.94	-	-
16	94958.37	122158.96	-	-
17	94959.19	122159.11	-	-
18	94959.98	122159.39	-	-
19	94960.71	122159.8	-	-
20	94954.57	122198.93	-	-
21	94970.22	122201.27	-	-

		ДОКУМЕНТ ПОДПИСАН ЭЛЕКТРОННОЙ ПОДПИСЬЮ	
Сертификат: 0091AAF5A599507BC7E6D39D2DFA052F9A		Владелец: ФЕДЕРАЛЬНАЯ СЛУЖБА ГОСУДАРСТВЕННОЙ РЕГИСТРАЦИИ, КАДАСТРА И КАРТОГРАФИИ	
Действителен: с 16.09.2025 по 10.12.2026			
полное наименование должности		инициалы, фамилия	

Земельный участок			
вид объекта недвижимости			

Лист № 2 раздела 4.2	Всего листов раздела 4.2: 22	Всего разделов: 8	Всего листов выписки: 58
----------------------	------------------------------	-------------------	--------------------------

23.01.2026г. № КУВИ-001/2026-4676158

Кадастровый номер: 78:11:0006102:14

1	2	3	4	5
22	94971.35	122201.42	-	-
23	94972	122201.94	-	-
24	94972.56	122202.58	-	-
25	94973	122203.29	-	-
26	94973.31	122204.07	-	-
27	94973.5	122204.89	-	-
28	94973.54	122205.74	-	-
29	94973.43	122206.57	-	-
30	94973.19	122207.38	-	-
31	94972.82	122208.13	-	-
32	94972.33	122208.81	-	-
33	94971.73	122209.4	-	-
34	94971.04	122209.88	-	-
35	94970.27	122210.24	-	-
36	94969.46	122210.47	-	-
37	94968.62	122210.55	-	-
38	94967.79	122210.5	-	-
39	94953.51	122208.31	-	-
40	94941.34	122206.44	-	-
41	94918.98	122203.17	-	-
42	94908.2	122202.31	-	-
43	94907.67	122202.24	-	-
44	94896.92	122200.19	-	-
45	94895	122212.88	-	-
46	94896.36	122214.09	-	-
47	94943.61	122221.84	-	-
48	94956.04	122224.17	-	-
49	94959.7	122225.06	-	-
50	94970.38	122227.77	-	-



ДОКУМЕНТ ПОДПИСАН  
ЭЛЕКТРОННОЙ ПОДПИСЬЮ

Сертификат: 0091AAF5A599507BC7E6D39D2DFA052F9A

Владелец: ФЕДЕРАЛЬНАЯ СЛУЖБА ГОСУДАРСТВЕННОЙ

РЕГИСТРАЦИИ, КАДАСТРА И КАРТОГРАФИИ

Действителен: с 16.09.2025 по 10.12.2026

полное наименование должности

инициалы, фамилия

Земельный участок			
вид объекта недвижимости			

Лист № 3 раздела 4.2	Всего листов раздела 4.2: 22	Всего разделов: 8	Всего листов выписки: 58
----------------------	------------------------------	-------------------	--------------------------

23.01.2026г. № КУВИ-001/2026-4676158

Кадастровый номер: 78:11:0006102:14

1	2	3	4	5
51	94977.37	122228.93	-	-
52	94977.33	122229.12	-	-
53	94935.83	122222.83	-	-
54	94935.28	122226.11	-	-
55	94930.41	122225.34	-	-
56	94930.84	122222.07	-	-
57	94893.91	122216.47	-	-
58	94897.38	122192.56	-	-
59	94917.96	122193.45	-	-
60	94918.68	122188.32	-	-
61	94919.49	122188.21	-	-
62	94920.3	122188.25	-	-
63	94921.11	122188.41	-	-
64	94921.87	122188.71	-	-
65	94922.57	122189.12	-	-
66	94923.2	122189.65	-	-
67	94923.74	122190.27	-	-
68	94924.16	122190.97	-	-
69	94924.47	122191.73	-	-
70	94924.65	122192.53	-	-
71	94933.83	122193.32	-	-
72	94946.56	122195.27	-	-
73	94950.2	122176.62	-	-
74	94950.4	122175.87	-	-
75	94950.72	122175.16	-	-
76	94951.14	122174.51	-	-
77	94951.66	122173.94	-	-
78	94952.27	122173.46	-	-
79	94952.56	122172.68	-	-



ДОКУМЕНТ ПОДПИСАН  
ЭЛЕКТРОННОЙ ПОДПИСЬЮ

Сертификат: 0091AAF5A599507BC7E6D39D2DFA052F9A

Владелец: ФЕДЕРАЛЬНАЯ СЛУЖБА ГОСУДАРСТВЕННОЙ

РЕГИСТРАЦИИ, КАДАСТРА И КАРТОГРАФИИ

Действителен: с 16.09.2025 по 10.12.2026

полное наименование должности

инициалы, фамилия

Земельный участок				
вид объекта недвижимости				
Лист № 4 раздела 4.2		Всего листов раздела 4.2: 22		Всего разделов: 8
Всего листов выписки: 58				
23.01.2026г. № КУВИ-001/2026-4676158				
Кадастровый номер:			78:11:0006102:14	
1	2	3	4	5
80	94952.98	122171.96	-	-
81	94953.52	122171.33	-	-
1	94951.17	122166.52	-	-



ДОКУМЕНТ ПОДПИСАН  
ЭЛЕКТРОННОЙ ПОДПИСЬЮ

Сертификат: 0091AAF5A599507BC7E6D39D2DFA052F9A

Владелец: ФЕДЕРАЛЬНАЯ СЛУЖБА ГОСУДАРСТВЕННОЙ  
РЕГИСТРАЦИИ, КАДАСТРА И КАРТОГРАФИИ  
Действителен: с 16.09.2025 по 10.12.2026

полное наименование должности

инициалы, фамилия



Земельный участок			
вид объекта недвижимости			
Лист № 5 раздела 4.2	Всего листов раздела 4.2: 22	Всего разделов: 8	Всего листов выписки: 58

23.01.2026г. № КУВИ-001/2026-4676158

Кадастровый номер: 78:11:0006102:14

Сведения о характерных точках границы части (частей) земельного участка			
Учетный номер части: 78:11:0006102:14/4			
Система координат			

Номер точки	Координаты, м		Описание закрепления на местности	Средняя квадратичная погрешность определения координат характерных точек границ земельного участка, м
	X	Y		
1	2	3	4	5
1	94975.43	122203.07	-	-
2	94976.46	122203.84	-	-
3	94977.39	122204.72	-	-
4	94978.22	122205.71	-	-
5	94978.93	122206.79	-	-
6	94979.5	122207.95	-	-
7	94979.94	122209.16	-	-
8	94980.23	122210.41	-	-
9	94980.38	122211.7	-	-
10	94980.37	122212.99	-	-
11	94980.22	122214.27	-	-
12	94977.33	122229.12	-	-
13	94973.43	122228.53	-	-
1	94975.43	122203.07	-	-



ДОКУМЕНТ ПОДПИСАН  
ЭЛЕКТРОННОЙ ПОДПИСЬЮ

Сертификат: 0091AAF5A599507BC7E6D39D2DFA052F9A

Владелец: ФЕДЕРАЛЬНАЯ СЛУЖБА ГОСУДАРСТВЕННОЙ  
РЕГИСТРАЦИИ, КАДАСТРА И КАРТОГРАФИИ  
Действителен: с 16.09.2025 по 10.12.2026

полное наименование должности

инициалы, фамилия

Земельный участок				
вид объекта недвижимости				
Лист № 6 раздела 4.2		Всего листов раздела 4.2: 22		Всего разделов: 8
Всего листов выписки: 58				
23.01.2026г. № КУВИ-001/2026-4676158				
Кадастровый номер:		78:11:0006102:14		
Сведения о характерных точках границы части (частей) земельного участка				
Учетный номер части: 78:11:0006102:14/5				
Система координат СК-1964				
Номер точки	Координаты, м		Описание закрепления на местности	Средняя квадратичная погрешность определения координат характерных точек границ земельного участка, м
	X	Y		
1	2	3	4	5
1	94972.67	122228.41	-	-
2	94972.4	122226.48	-	-
3	94969.01	122226.03	-	-
4	94968.84	122227.23	-	-
5	94962.4	122226.25	-	-
6	94962.47	122226.87	-	-
1	94972.67	122228.41	-	-



ДОКУМЕНТ ПОДПИСАН  
ЭЛЕКТРОННОЙ ПОДПИСЬЮ

Сертификат: 0091AAF5A599507BC7E6D39D2DFA052F9A

Владелец: ФЕДЕРАЛЬНАЯ СЛУЖБА ГОСУДАРСТВЕННОЙ  
РЕГИСТРАЦИИ, КАДАСТРА И КАРТОГРАФИИ  
Действителен: с 16.09.2025 по 10.12.2026

полное наименование должности

инициалы, фамилия

Земельный участок			
вид объекта недвижимости			
Лист № 7 раздела 4.2	Всего листов раздела 4.2: 22	Всего разделов: 8	Всего листов выписки: 58

23.01.2026г. № КУВИ-001/2026-4676158

Кадастровый номер: 78:11:0006102:14

Сведения о характерных точках границы части (частей) земельного участка			
Учетный номер части: 78:11:0006102:14/6			
Система координат СК-1964			

Номер точки	Координаты, м		Описание закрепления на местности	Средняя квадратичная погрешность определения координат характерных точек границ земельного участка, м
	X	Y		
1	2	3	4	5
1	94897.38	122192.56	-	-
2	94906.23	122192.94	-	-
3	94906.74	122193.62	-	-
4	94907.12	122194.39	-	-
5	94907.37	122195.21	-	-
6	94907.48	122196.07	-	-
7	94907.44	122196.93	-	-
8	94906.99	122200.28	-	-
9	94900.41	122199.3	-	-
10	94900.24	122200.49	-	-
11	94896.99	122200.02	-	-
12	94896.13	122205.73	-	-
13	94895.54	122205.26	-	-
1	94897.38	122192.56	-	-



ДОКУМЕНТ ПОДПИСАН  
ЭЛЕКТРОННОЙ ПОДПИСЬЮ

Сертификат: 0091AAF5A599507BC7E6D39D2DFA052F9A

Владелец: ФЕДЕРАЛЬНАЯ СЛУЖБА ГОСУДАРСТВЕННОЙ  
РЕГИСТРАЦИИ, КАДАСТРА И КАРТОГРАФИИ  
Действителен: с 16.09.2025 по 10.12.2026

полное наименование должности

инициалы, фамилия

Земельный участок			
вид объекта недвижимости			

Лист № 8 раздела 4.2	Всего листов раздела 4.2: 22	Всего разделов: 8	Всего листов выписки: 58
----------------------	------------------------------	-------------------	--------------------------

23.01.2026г. № КУВИ-001/2026-4676158

Кадастровый номер: 78:11:0006102:14

Сведения о характерных точках границы части (частей) земельного участка

Учетный номер части: 78:11:0006102:14/7

Система координат СК-1964

Номер точки	Координаты, м		Описание закрепления на местности	Средняя квадратичная погрешность определения координат характерных точек границ земельного участка, м
	X	Y		
1	2	3	4	5
1	94959.86	122165.19	-	-
2	94959.8	122165.05	-	-
3	94955.79	122158.3	-	-
4	94929.43	122154.37	-	-
5	94922.97	122157.57	-	-
6	94923.64	122152.81	-	-
7	94923.75	122152.27	-	-
8	94924	122151.78	-	-
9	94924.37	122151.37	-	-
10	94924.84	122151.07	-	-
11	94925.37	122150.91	-	-
12	94925.92	122150.88	-	-
13	94926.46	122151.01	-	-
14	94929.94	122151.5	-	-
15	94930.41	122148.42	-	-
16	94940.27	122149.89	-	-
17	94939.81	122152.88	-	-
18	94958.07	122155.44	-	-
19	94958.75	122155.75	-	-
20	94959.37	122156.2	-	-
21	94959.9	122156.75	-	-
22	94960.31	122157.39	-	-
23	94960.59	122158.09	-	-
24	94960.73	122158.84	-	-



ДОКУМЕНТ ПОДПИСАН  
ЭЛЕКТРОННОЙ ПОДПИСЬЮ

Сертификат: 0091AAF5A599507BC7E6D39D2DFA052F9A

Владелец: ФЕДЕРАЛЬНАЯ СЛУЖБА ГОСУДАРСТВЕННОЙ

РЕГИСТРАЦИИ, КАДАСТРА И КАРТОГРАФИИ

Действителен: с 16.09.2025 по 10.12.2026

полное наименование должности

инициалы, фамилия

Земельный участок				
вид объекта недвижимости				
Лист № 9 раздела 4.2		Всего листов раздела 4.2: 22		Всего разделов: 8
Всего листов выписки: 58				
23.01.2026г. № КУВИ-001/2026-4676158				
Кадастровый номер:			78:11:0006102:14	
1	2	3	4	5
25	94960.74	122159.6	-	-
1	94959.86	122165.19	-	-

полное наименование должности	 <p>ДОКУМЕНТ ПОДПИСАН ЭЛЕКТРОННОЙ ПОДПИСЬЮ</p> <p>Сертификат: 0091AAF5A599507BC7E6D39D2DFA052F9A</p> <p>Владелец: ФЕДЕРАЛЬНАЯ СЛУЖБА ГОСУДАРСТВЕННОЙ РЕГИСТРАЦИИ, КАДАСТРА И КАРТОГРАФИИ</p> <p>Действителен: с 16.09.2025 по 10.12.2026</p>	инициалы, фамилия

Земельный участок			
вид объекта недвижимости			
Лист № 10 раздела 4.2	Всего листов раздела 4.2: 22	Всего разделов: 8	Всего листов выписки: 58

23.01.2026г. № КУВИ-001/2026-4676158

Кадастровый номер: 78:11:0006102:14

Сведения о характерных точках границы части (частей) земельного участка				
Учетный номер части: 78:11:0006102:14/8				
Система координат СК-1964				
Номер точки	Координаты, м		Описание закрепления на местности	Средняя квадратичная погрешность определения координат характерных точек границ земельного участка, м
	X	Y		
1	2	3	4	5
1	94946.84	122184.41	-	-
2	94950.36	122184.94	-	-
3	94951.36	122178.32	-	-
4	94957.65	122179.27	-	-
5	94956.11	122189.14	-	-
6	94949.55	122188.15	-	-
7	94948.7	122187.94	-	-
8	94947.9	122187.59	-	-
9	94947.17	122187.11	-	-
10	94946.54	122186.51	-	-
11	94946.02	122185.8	-	-
12	94945.63	122185.02	-	-
13	94945.39	122184.19	-	-
1	94946.84	122184.41	-	-



ДОКУМЕНТ ПОДПИСАН  
ЭЛЕКТРОННОЙ ПОДПИСЬЮ


Сертификат: 0091A AF5A599507BC7E6D39D2DFA052F9A

Владелец: ФЕДЕРАЛЬНАЯ СЛУЖБА ГОСУДАРСТВЕННОЙ  
РЕГИСТРАЦИИ, КАДАСТРА И КАРТОГРАФИИ  
Действителен: с 16.09.2025 по 10.12.2026

полное наименование должности

инициалы, фамилия

Земельный участок				
вид объекта недвижимости				
Лист № 11 раздела 4.2	Всего листов раздела 4.2: 22	Всего разделов: 8	Всего листов выписки: 58	
23.01.2026г. № КУВИ-001/2026-4676158				
Кадастровый номер:		78:11:0006102:14		
Сведения о характерных точках границы части (частей) земельного участка				
Учетный номер части: 78:11:0006102:14/9				
Система координат СК-1964				
Номер точки	Координаты, м		Описание закрепления на местности	Средняя квадратичная погрешность определения координат характерных точек границ земельного участка, м
	X	Y		
1	2	3	4	5
1	94935.28	122226.11	-	-
2	94930.41	122225.34	-	-
3	94930.64	122223.58	-	-
4	94935.59	122224.26	-	-
1	94935.28	122226.11	-	-

полное наименование должности		ДОКУМЕНТ ПОДПИСАН ЭЛЕКТРОННОЙ ПОДПИСЬЮ	
	Сертификат: 0091AAF5A599507BC7E6D39D2DFA052F9A		
	Владелец: ФЕДЕРАЛЬНАЯ СЛУЖБА ГОСУДАРСТВЕННОЙ РЕГИСТРАЦИИ, КАДАСТРА И КАРТОГРАФИИ Действителен: с 16.09.2025 по 10.12.2026		
	инициалы, фамилия		

Земельный участок			
вид объекта недвижимости			
Лист № 12 раздела 4.2	Всего листов раздела 4.2: 22	Всего разделов: 8	Всего листов выписки: 58

23.01.2026г. № КУВИ-001/2026-4676158

Кадастровый номер: 78:11:0006102:14

Сведения о характерных точках границы части (частей) земельного участка				
Учетный номер части: 78:11:0006102:14/10				
Система координат СК-1964				
Номер точки	Координаты, м		Описание закрепления на местности	Средняя квадратичная погрешность определения координат характерных точек границ земельного участка, м
	X	Y		
1	2	3	4	5
1	94921.24	122169.99	-	-
2	94926.76	122166.99	-	-
3	94927.24	122166.8	-	-
4	94927.76	122166.74	-	-
5	94928.28	122166.83	-	-
6	94928.76	122167.04	-	-
7	94929.16	122167.37	-	-
8	94929.47	122167.79	-	-
9	94929.66	122168.28	-	-
10	94929.71	122168.8	-	-
11	94929.63	122169.31	-	-
12	94929.42	122169.79	-	-
13	94929.09	122170.2	-	-
14	94928.67	122170.51	-	-
15	94920.55	122174.91	-	-
1	94921.24	122169.99	-	-



ДОКУМЕНТ ПОДПИСАН  
ЭЛЕКТРОННОЙ ПОДПИСЬЮ

Сертификат: 0091AAF5A599507BC7E6D39D2DFA052F9A

Владелец: ФЕДЕРАЛЬНАЯ СЛУЖБА ГОСУДАРСТВЕННОЙ  
РЕГИСТРАЦИИ, КАДАСТРА И КАРТОГРАФИИ  
Действителен: с 16.09.2025 по 10.12.2026

полное наименование должности

инициалы, фамилия



Земельный участок			
вид объекта недвижимости			
Лист № 13 раздела 4.2	Всего листов раздела 4.2: 22	Всего разделов: 8	Всего листов выписки: 58

23.01.2026г. № КУВИ-001/2026-4676158

Кадастровый номер: 78:11:0006102:14

Сведения о характерных точках границы части (частей) земельного участка				
Учетный номер части: 78:11:0006102:14/11				
Система координат СК-1964				
Номер точки	Координаты, м		Описание закрепления на местности	Средняя квадратичная погрешность определения координат характерных точек границ земельного участка, м
	X	Y		
1	2	3	4	5
1	94896.5	122198.65	-	-
2	94897.76	122199.44	-	-
3	94898.17	122199.78	-	-
4	94898.48	122200.23	-	-
5	94898.66	122200.75	-	-
6	94898.69	122201.29	-	-
7	94898.57	122201.83	-	-
8	94898.31	122202.31	-	-
9	94897.93	122202.7	-	-
10	94897.46	122202.97	-	-
11	94896.93	122203.11	-	-
12	94896.39	122203.1	-	-
13	94895.87	122202.95	-	-
1	94896.5	122198.65	-	-



ДОКУМЕНТ ПОДПИСАН  
ЭЛЕКТРОННОЙ ПОДПИСЬЮ

Сертификат: 0091A AF5A599507BC7E6D39D2DFA052F9A

Владелец: ФЕДЕРАЛЬНАЯ СЛУЖБА ГОСУДАРСТВЕННОЙ  
РЕГИСТРАЦИИ, КАДАСТРА И КАРТОГРАФИИ  
Действителен: с 16.09.2025 по 10.12.2026

полное наименование должности

инициалы, фамилия

Земельный участок			
вид объекта недвижимости			

Лист № 14 раздела 4.2	Всего листов раздела 4.2: 22	Всего разделов: 8	Всего листов выписки: 58
-----------------------	------------------------------	-------------------	--------------------------

23.01.2026г. № КУВИ-001/2026-4676158

Кадастровый номер: 78:11:0006102:14

Сведения о характерных точках границы части (частей) земельного участка			
Учетный номер части: 78:11:0006102:14/12			
Система координат СК-1964			

Номер точки	Координаты, м		Описание закрепления на местности	Средняя квадратичная погрешность определения координат характерных точек границ земельного участка, м
	X	Y		
1	2	3	4	5
1	94958.03	122176.88	-	-
2	94945.86	122154.51	-	-
3	94923.58	122153.24	-	-
4	94923.64	122152.81	-	-
5	94923.75	122152.27	-	-
6	94924	122151.78	-	-
7	94924.37	122151.37	-	-
8	94924.84	122151.07	-	-
9	94925.37	122150.91	-	-
10	94925.92	122150.88	-	-
11	94926.46	122151.01	-	-
12	94929.94	122151.5	-	-
13	94930.41	122148.42	-	-
14	94940.27	122149.89	-	-
15	94939.81	122152.88	-	-
16	94958.07	122155.44	-	-
17	94958.75	122155.75	-	-
18	94959.37	122156.2	-	-
19	94959.9	122156.75	-	-
20	94960.31	122157.39	-	-
21	94960.59	122158.09	-	-
22	94960.73	122158.84	-	-
23	94960.74	122159.6	-	-
1	94958.03	122176.88	-	-



ДОКУМЕНТ ПОДПИСАН  
ЭЛЕКТРОННОЙ ПОДПИСЬЮ

Сертификат: 0091AAF5A599507BC7E6D39D2DFA052F9A

Владелец: ФЕДЕРАЛЬНАЯ СЛУЖБА ГОСУДАРСТВЕННОЙ  
РЕГИСТРАЦИИ, КАДАСТРА И КАРТОГРАФИИ  
Действителен: с 16.09.2025 по 10.12.2026

полное наименование должности

инициалы, фамилия

Земельный участок			
вид объекта недвижимости			
Лист № 15 раздела 4.2	Всего листов раздела 4.2: 22	Всего разделов: 8	Всего листов выписки: 58

23.01.2026г. № КУВИ-001/2026-4676158

Кадастровый номер: 78:11:0006102:14

Сведения о характерных точках границы части (частей) земельного участка				
Учетный номер части: 78:11:0006102:14/13				
Система координат СК-1964				
Номер точки	Координаты, м		Описание закрепления на местности	Средняя квадратичная погрешность определения координат характерных точек границ земельного участка, м
	X	Y		
1	2	3	4	5
1	94979.73	122216.76	-	-
2	94971.39	122201.43	-	-
3	94972.67	122201.75	-	-
4	94973.91	122202.23	-	-
5	94975.09	122202.85	-	-
6	94976.18	122203.61	-	-
7	94977.17	122204.49	-	-
8	94978.05	122205.49	-	-
9	94978.8	122206.59	-	-
10	94979.42	122207.76	-	-
11	94979.89	122209.01	-	-
12	94980.21	122210.3	-	-
13	94980.37	122211.62	-	-
14	94980.37	122212.95	-	-
15	94980.22	122214.27	-	-
1	94979.73	122216.76	-	-



ДОКУМЕНТ ПОДПИСАН  
ЭЛЕКТРОННОЙ ПОДПИСЬЮ

Сертификат: 0091AAF5A599507BC7E6D39D2DFA052F9A

Владелец: ФЕДЕРАЛЬНАЯ СЛУЖБА ГОСУДАРСТВЕННОЙ  
РЕГИСТРАЦИИ, КАДАСТРА И КАРТОГРАФИИ  
Действителен: с 16.09.2025 по 10.12.2026

полное наименование должности

инициалы, фамилия

Земельный участок			
вид объекта недвижимости			

Лист № 16 раздела 4.2	Всего листов раздела 4.2: 22	Всего разделов: 8	Всего листов выписки: 58
-----------------------	------------------------------	-------------------	--------------------------

23.01.2026г. № КУВИ-001/2026-4676158

Кадастровый номер: 78:11:0006102:14

Сведения о характерных точках границы части (частей) земельного участка

Учетный номер части: 78:11:0006102:14/14

Система координат

Номер точки	Координаты, м		Описание закрепления на местности	Средняя квадратичная погрешность определения координат характерных точек границ земельного участка, м
	X	Y		
1	2	3	4	5
1	94935.83	122222.83	-	-
2	94935.47	122224.96	-	-
3	94930.56	122224.17	-	-
4	94930.84	122222.07	-	-
5	94893.91	122216.47	-	-
6	94896.28	122200.13	-	-
7	94897.86	122199.99	-	-
8	94926.75	122203.94	-	-
9	94927.65	122197.84	-	-
10	94925.25	122197.48	-	-
11	94923.59	122196.89	-	-
12	94922.29	122195.7	-	-
13	94921.54	122194.11	-	-
14	94921.46	122192.36	-	-
15	94923.85	122176.54	-	-
16	94924.35	122175.06	-	-
17	94925.32	122173.83	-	-
18	94926.66	122173.02	-	-
19	94928.19	122172.71	-	-
20	94929.73	122172.94	-	-
21	94931.11	122173.69	-	-
22	94932.14	122174.86	-	-
23	94932.71	122176.32	-	-
24	94932.75	122177.88	-	-



ДОКУМЕНТ ПОДПИСАН  
ЭЛЕКТРОННОЙ ПОДПИСЬЮ

Сертификат: 0091AAF5A599507BC7E6D39D2DFA052F9A

Владелец: ФЕДЕРАЛЬНАЯ СЛУЖБА ГОСУДАРСТВЕННОЙ

РЕГИСТРАЦИИ, КАДАСТРА И КАРТОГРАФИИ

Действителен: с 16.09.2025 по 10.12.2026

полное наименование должности

инициалы, фамилия

Земельный участок			
вид объекта недвижимости			

Лист № 17 раздела 4.2	Всего листов раздела 4.2: 22	Всего разделов: 8	Всего листов выписки: 58
-----------------------	------------------------------	-------------------	--------------------------

23.01.2026г. № КУВИ-001/2026-4676158

Кадастровый номер: 78:11:0006102:14

1	2	3	4	5
25	94931.03	122189.24	-	-
26	94933.42	122189.6	-	-
27	94935.07	122190.19	-	-
28	94936.37	122191.37	-	-
29	94937.12	122192.96	-	-
30	94937.21	122194.71	-	-
31	94935	122209.66	-	-
32	94934.42	122211.3	-	-
33	94933.25	122212.6	-	-
34	94931.68	122213.36	-	-
35	94929.94	122213.46	-	-
36	94898.42	122209.74	-	-
37	94898.41	122209.85	-	-
38	94959.6	122219.75	-	-
39	94961.97	122203.58	-	-
40	94953.89	122202.18	-	-
41	94952.29	122201.58	-	-
42	94951.04	122200.42	-	-
43	94950.3	122198.87	-	-
44	94950.2	122197.17	-	-
45	94952.02	122183.28	-	-
46	94949.72	122182.93	-	-
47	94948.24	122182.43	-	-
48	94947.02	122181.45	-	-
49	94946.21	122180.12	-	-
50	94945.9	122178.59	-	-
51	94946.14	122177.04	-	-
52	94946.88	122175.67	-	-
53	94948.06	122174.64	-	-



ДОКУМЕНТ ПОДПИСАН  
ЭЛЕКТРОННОЙ ПОДПИСЬЮ

Сертификат: 0091AAF5A599507BC7E6D39D2DFA052F9A

Владелец: ФЕДЕРАЛЬНАЯ СЛУЖБА ГОСУДАРСТВЕННОЙ

РЕГИСТРАЦИИ, КАДАСТРА И КАРТОГРАФИИ

Действителен: с 16.09.2025 по 10.12.2026

полное наименование должности

инициалы, фамилия

Земельный участок					
вид объекта недвижимости					
Лист № 18 раздела 4.2		Всего листов раздела 4.2: 22		Всего разделов: 8	Всего листов выписки: 58
23.01.2026г. № КУВИ-001/2026-4676158					
Кадастровый номер:			78:11:0006102:14		
1	2	3	4	5	
54	94949.51	122174.07	-	-	
55	94951.08	122174.03	-	-	
56	94957.73	122175.04	-	-	
57	94958.29	122175.24	-	-	
58	94954.57	122198.93	-	-	
59	94970.22	122201.27	-	-	
60	94971.37	122201.43	-	-	
61	94967.84	122225.57	-	-	
62	94967.25	122227.24	-	-	
63	94966.97	122227.55	-	-	
64	94935.83	122222.83	-	-	



ДОКУМЕНТ ПОДПИСАН  
ЭЛЕКТРОННОЙ ПОДПИСЬЮ

Сертификат: 0091AAF5A599507BC7E6D39D2DFA052F9A

Владелец: ФЕДЕРАЛЬНАЯ СЛУЖБА ГОСУДАРСТВЕННОЙ  
РЕГИСТРАЦИИ, КАДАСТРА И КАРТОГРАФИИ  
Действителен: с 16.09.2025 по 10.12.2026

полное наименование должности

инициалы, фамилия

Земельный участок			
вид объекта недвижимости			
Лист № 19 раздела 4.2	Всего листов раздела 4.2: 22	Всего разделов: 8	Всего листов выписки: 58

23.01.2026г. № КУВИ-001/2026-4676158

Кадастровый номер: 78:11:0006102:14

Сведения о характерных точках границы части (частей) земельного участка				
Учетный номер части: 78:11:0006102:14/15				
Система координат				
Номер точки	Координаты, м		Описание закрепления на местности	Средняя квадратичная погрешность определения координат характерных точек границ земельного участка, м
	X	Y		
1	2	3	4	5
1	94976.54	122229	-	-
2	94974.49	122228.69	-	-
3	94974.86	122227.85	-	-
4	94978.03	122218.81	-	-
5	94978.2	122211.15	-	-
6	94978.52	122206.16	-	-
7	94978.84	122206.64	-	-
8	94979.44	122207.81	-	-
9	94979.9	122209.05	-	-
10	94980.22	122210.33	-	-
11	94980.24	122210.54	-	-
12	94980.2	122211.23	-	-
13	94980.12	122214.79	-	-
14	94978.33	122224	-	-
15	94976.72	122228.58	-	-
16	94976.54	122229	-	-



ДОКУМЕНТ ПОДПИСАН  
ЭЛЕКТРОННОЙ ПОДПИСЬЮ

Сертификат: 0091A AF5A599507BC7E6D39D2DFA052F9A

Владелец: ФЕДЕРАЛЬНАЯ СЛУЖБА ГОСУДАРСТВЕННОЙ  
РЕГИСТРАЦИИ, КАДАСТРА И КАРТОГРАФИИ  
Действителен: с 16.09.2025 по 10.12.2026

полное наименование должности

инициалы, фамилия

Земельный участок			
вид объекта недвижимости			

Лист № 20 раздела 4.2	Всего листов раздела 4.2: 22	Всего разделов: 8	Всего листов выписки: 58
-----------------------	------------------------------	-------------------	--------------------------

23.01.2026г. № КУВИ-001/2026-4676158

Кадастровый номер: 78:11:0006102:14

Сведения о характерных точках границы части (частей) земельного участка

Учетный номер части: 78:11:0006102:14/16

Система координат

Номер точки	Координаты, м		Описание закрепления на местности	Средняя квадратичная погрешность определения координат характерных точек границ земельного участка, м
	X	Y		
1	2	3	4	5
1	94966.97	122227.55	-	-
2	94935.83	122222.83	-	-
3	94935.47	122224.96	-	-
4	94930.56	122224.17	-	-
5	94930.84	122222.07	-	-
6	94893.91	122216.47	-	-
7	94896.28	122200.13	-	-
8	94897.86	122199.99	-	-
9	94926.75	122203.94	-	-
10	94927.65	122197.84	-	-
11	94925.25	122197.48	-	-
12	94923.59	122196.89	-	-
13	94922.29	122195.7	-	-
14	94921.54	122194.11	-	-
15	94921.46	122192.36	-	-
16	94923.85	122176.54	-	-
17	94924.35	122175.06	-	-
18	94925.32	122173.83	-	-
19	94926.66	122173.02	-	-
20	94928.19	122172.71	-	-
21	94929.73	122172.94	-	-
22	94931.11	122173.69	-	-
23	94932.14	122174.86	-	-
24	94932.71	122176.32	-	-



ДОКУМЕНТ ПОДПИСАН  
ЭЛЕКТРОННОЙ ПОДПИСЬЮ

Сертификат: 0091AAF5A599507BC7E6D39D2DFA052F9A

Владелец: ФЕДЕРАЛЬНАЯ СЛУЖБА ГОСУДАРСТВЕННОЙ

РЕГИСТРАЦИИ, КАДАСТРА И КАРТОГРАФИИ

Действителен: с 16.09.2025 по 10.12.2026

полное наименование должности

инициалы, фамилия



Земельный участок			
вид объекта недвижимости			

Лист № 21 раздела 4.2	Всего листов раздела 4.2: 22	Всего разделов: 8	Всего листов выписки: 58
-----------------------	------------------------------	-------------------	--------------------------

23.01.2026г. № КУВИ-001/2026-4676158

Кадастровый номер: 78:11:0006102:14

1	2	3	4	5
25	94932.75	122177.88	-	-
26	94931.03	122189.24	-	-
27	94933.42	122189.6	-	-
28	94935.07	122190.19	-	-
29	94936.37	122191.37	-	-
30	94937.12	122192.96	-	-
31	94937.21	122194.71	-	-
32	94935	122209.66	-	-
33	94934.42	122211.3	-	-
34	94933.25	122212.6	-	-
35	94931.68	122213.36	-	-
36	94929.94	122213.46	-	-
37	94898.42	122209.74	-	-
38	94898.41	122209.85	-	-
39	94959.6	122219.75	-	-
40	94961.97	122203.58	-	-
41	94953.89	122202.18	-	-
42	94952.29	122201.58	-	-
43	94951.04	122200.42	-	-
44	94950.3	122198.87	-	-
45	94950.2	122197.17	-	-
46	94952.02	122183.28	-	-
47	94949.72	122182.93	-	-
48	94948.24	122182.43	-	-
49	94947.02	122181.45	-	-
50	94946.21	122180.12	-	-
51	94945.9	122178.59	-	-
52	94946.14	122177.04	-	-
53	94946.88	122175.67	-	-



ДОКУМЕНТ ПОДПИСАН  
ЭЛЕКТРОННОЙ ПОДПИСЬЮ

Сертификат: 0091AAF5A599507BC7E6D39D2DFA052F9A

Владелец: ФЕДЕРАЛЬНАЯ СЛУЖБА ГОСУДАРСТВЕННОЙ

РЕГИСТРАЦИИ, КАДАСТРА И КАРТОГРАФИИ

Действителен: с 16.09.2025 по 10.12.2026

полное наименование должности

инициалы, фамилия

Земельный участок				
вид объекта недвижимости				
Лист № 22 раздела 4.2		Всего листов раздела 4.2: 22		Всего разделов: 8
Всего листов выписки: 58				
23.01.2026г. № КУВИ-001/2026-4676158				
Кадастровый номер:			78:11:0006102:14	
1	2	3	4	5
54	94948.06	122174.64	-	-
55	94949.51	122174.07	-	-
56	94951.08	122174.03	-	-
57	94957.73	122175.04	-	-
58	94958.29	122175.24	-	-
59	94954.57	122198.93	-	-
60	94970.22	122201.27	-	-
61	94971.37	122201.43	-	-
62	94967.84	122225.57	-	-
63	94967.25	122227.24	-	-
64	94966.97	122227.55	-	-



ДОКУМЕНТ ПОДПИСАН  
ЭЛЕКТРОННОЙ ПОДПИСЬЮ

Сертификат: 0091AAF5A599507BC7E6D39D2DFA052F9A

Владелец: ФЕДЕРАЛЬНАЯ СЛУЖБА ГОСУДАРСТВЕННОЙ  
РЕГИСТРАЦИИ, КАДАСТРА И КАРТОГРАФИИ  
Действителен: с 16.09.2025 по 10.12.2026

полное наименование должности

инициалы, фамилия