

Филиал публично-правовой компании "Роскадастр" по Санкт-Петербургу  
полное наименование органа регистрации прав  
Выписка из Единого государственного реестра недвижимости об объекте недвижимости

Сведения о характеристиках объекта недвижимости

На основании запроса от 19.01.2026, поступившего на рассмотрение 19.01.2026, сообщаем, что согласно записям Единого государственного реестра недвижимости:

Раздел 1 Лист 1

Земельный участок			
вид объекта недвижимости			

Лист № 1 раздела 1	Всего листов раздела 1: 6	Всего разделов: 8	Всего листов выписки: 65
--------------------	---------------------------	-------------------	--------------------------

24.01.2026г. № КУВИ-001/2026-4671384	
Кадастровый номер:	78:14:0007618:11
Номер кадастрового квартала:	78:14:0007618
Дата присвоения кадастрового номера:	02.07.2012

Ранее присвоенный государственный учетный номер:	Кадастровый номер 78:14:7618:11
Местоположение:	г.Санкт-Петербург, Московский проспект, дом 149в, литера А
Площадь:	7057 +/- 29
Кадастровая стоимость, руб.:	29222753.31
Кадастровые номера расположенных в пределах земельного участка объектов недвижимости:	78:14:0000000:3190, 78:14:0007618:2005
Кадастровые номера объектов недвижимости, из которых образован объект недвижимости:	данные отсутствуют
Кадастровые номера образованных объектов недвижимости:	данные отсутствуют
Категория земель:	Земли населенных пунктов
Виды разрешенного использования:	для размещения объектов образования
Сведения о кадастровом инженере:	Куркина Дарья Эдуардовна, дата завершения кадастровых работ: 04.02.2019
Сведения о лесах, водных объектах и об иных природных объектах, расположенных в пределах земельного участка:	данные отсутствуют

полное наименование должности	<div><p>ДОКУМЕНТ ПОДПИСАН ЭЛЕКТРОННОЙ ПОДПИСЬЮ</p><p>Сертификат: 0091AAF5A599507BC7E6D39D2DFA052F9A Владелец: ФЕДЕРАЛЬНАЯ СЛУЖБА ГОСУДАРСТВЕННОЙ РЕГИСТРАЦИИ, КАДАСТРА И КАРТОГРАФИИ Действителен: с 16.09.2025 по 10.12.2026</p></div>	инициалы, фамилия

Земельный участок			
вид объекта недвижимости			
Лист № 2 раздела 1	Всего листов раздела 1: 6	Всего разделов: 8	Всего листов выписки: 65
24.01.2026г. № КУВИ-001/2026-4671384			
Кадастровый номер:		78:14:0007618:11	
Сведения о том, что земельный участок полностью расположен в границах зоны с особыми условиями использования территории, территории объекта культурного наследия, публичного сервитута:		<p>Земельный участок полностью расположен в границах зоны с реестровым номером 78:00-6.531 от 05.09.2022, ограничение использования земельного участка в пределах зоны: В соответствии с пп. е) п.2 Правил выделения на ПТ подзона, утвержденных постановлением Правительства РФ от 02.12.2017 №1460, в границах шестой подзоны устанавливаются следующие ограничения использования объектов недвижимости и осуществления деятельности: <input type="checkbox"/> запрещается размещать объекты, способствующие привлечению и массовому скоплению птиц. При этом отсутствие влияния объектов на безопасность полетов воздушных судов в границах шестой подзоны приаэродромной территории аэродрома Санкт-Петербург (Пулково) устанавливается на основании авиационно-орнитологического обследования и соответствия размещаемого объекта плану мероприятий по орнитологическому обеспечению полетов в аэропорту, а также на основании заключения оператора аэропорта «Пулково», вид/наименование: Шестая подзона приаэродромной территории аэродрома Санкт-Петербурга (Пулково), тип: Охранная зона транспорта, дата решения: 23.12.2021, номер решения: 985-П, наименование ОГВ/ОМСУ: Федеральное агентство воздушного транспорта Министерства транспорта Российской Федерации, источник официального опубликования: Федеральное агентство воздушного транспорта Министерства транспорта Российской Федерации</p> <p>Земельный участок полностью расположен в границах зоны с реестровым номером 78:00-6.1567 от 01.09.2025, ограничение использования земельного участка в пределах зоны: 1. В границах четвертой подзоны запрещается размещать объекты, создающие помехи в работе наземных объектов средств и систем обслуживания воздушного движения, навигации, посадки и связи, предназначенных для организации воздушного движения и расположенных вне первой подзоны. 2. В границах четвертой подзоны запрещается без согласования с оператором аэродрома размещение объектов, превышающих следующие абсолютные высотные ограничения: 175.00 м. Подпункт 4 пункта 3 статьи 47 Воздушного кодекса Российской Федерации. Подпункт "в" пункта 1(1) Положения, вид/наименование: Сектор 64.3 четвертой подзоны приаэродромной территории аэродрома гражданской авиации Санкт-Петербург (Пулково), тип: Приаэродромная территория, номер: -, дата решения: 24.12.2024, номер решения: 1161-П, наименование ОГВ/ОМСУ: Федеральное агентство воздушного транспорта (Росавиация)</p>	
Сведения о том, что земельный участок расположен в границах особой экономической зоны, территории опережающего развития, зоны территориального развития в Российской Федерации, игорной зоны:		данные отсутствуют	
Сведения о том, что земельный участок расположен в границах особо охраняемой природной территории, Байкальской природной территории и ее экологических зон, лесопарковом зеленом поясе, охотничьего угодья, лесничества:		данные отсутствуют	



ДОКУМЕНТ ПОДПИСАН  
ЭЛЕКТРОННОЙ ПОДПИСЬЮ

Сертификат: 0091AAF5A599507BC7E6D39D2DFA052F9A

Владелец: ФЕДЕРАЛЬНАЯ СЛУЖБА ГОСУДАРСТВЕННОЙ  
РЕГИСТРАЦИИ, КАДАСТРА И КАРТОГРАФИИ  
Действителен: с 16.09.2025 по 10.12.2026

полное наименование должности

инициалы, фамилия

Земельный участок			
вид объекта недвижимости			
Лист № 3 раздела 1	Всего листов раздела 1: 6	Всего разделов: 8	Всего листов выписки: 65
24.01.2026г. № КУВИ-001/2026-4671384			
Кадастровый номер:		78:14:0007618:11	
Сведения о расположении земельного участка и (или) расположенного на нем объекта недвижимости в границах территории, в отношении которой принято решение о резервировании земель для государственных или муниципальных нужд:	данные отсутствуют		
Сведения о результатах проведения государственного земельного надзора:	данные отсутствуют		
Сведения о расположении земельного участка в границах территории, в отношении которой утвержден проект межевания территории:	данные отсутствуют		
Условный номер земельного участка:	данные отсутствуют		
Сведения о принятии акта и (или) заключении договора, предусматривающих предоставление в соответствии с земельным законодательством исполнительным органом государственной власти или органом местного самоуправления, находящегося в государственной или муниципальной собственности земельного участка для строительства наемного дома социального использования или наемного дома коммерческого использования:	данные отсутствуют		
Сведения о том, что земельный участок или земельные участки образованы на основании решения об изъятии земельного участка и (или) расположенного на нем объекта недвижимости для государственных или муниципальных нужд:	данные отсутствуют		
Сведения о том, что земельный участок образован из земель или земельного участка, государственная собственность на которые не разграничена:	данные отсутствуют		
Сведения о наличии земельного спора о местоположении границ земельных участков:	данные отсутствуют		
Статус записи об объекте недвижимости:	Сведения об объекте недвижимости имеют статус "актуальные"		
Особые отметки:	Сведения об ограничениях права на объект недвижимости, обременениях данного объекта, не зарегистрированных в реестре прав, ограничений прав и обременений недвижимого имущества: вид ограничения (обременения): ограничения прав на земельный участок, предусмотренные статьей 56 Земельного кодекса Российской Федерации; срок действия не установлен. вид ограничения (обременения): ограничения прав на земельный участок, предусмотренные статьей 56 Земельного		



ДОКУМЕНТ ПОДПИСАН  
ЭЛЕКТРОННОЙ ПОДПИСЬЮ

Сертификат: 0091AAF5A599507BC7E6D39D2DFA052F9A

Владелец: ФЕДЕРАЛЬНАЯ СЛУЖБА ГОСУДАРСТВЕННОЙ  
РЕГИСТРАЦИИ, КАДАСТРА И КАРТОГРАФИИ  
Действителен: с 16.09.2025 по 10.12.2026

полное наименование должности

инициалы, фамилия



Земельный участок			
вид объекта недвижимости			
Лист № 5 раздела 1	Всего листов раздела 1: 6	Всего разделов: 8	Всего листов выписки: 65
24.01.2026г. № КУВИ-001/2026-4671384			
Кадастровый номер:		78:14:0007618:11	

предусмотренные статьей 56 Земельного кодекса Российской Федерации; срок действия не установлен. вид ограничения (обременения): ограничения прав на земельный участок, предусмотренные статьей 56 Земельного кодекса Российской Федерации; срок действия не установлен. вид ограничения (обременения): ограничения прав на земельный участок, предусмотренные статьей 56 Земельного кодекса Российской Федерации; срок действия: с 17.03.2021; реквизиты документа-основания: свидетельство о государственной регистрации права от 12.02.2004 № 964917 выдан: Государственное учреждение юстиции "Городское бюро регистрации прав на недвижимость" по Санкт-Петербургу. вид ограничения (обременения): ограничения прав на земельный участок, предусмотренные статьей 56 Земельного кодекса Российской Федерации; срок действия: с 23.10.2023; реквизиты документа-основания: постановление Правительства РФ «О порядке установления охранных зон объектов электросетевого хозяйства и особых условий использования земельных участков, расположенных в границах таких зон» от 24.02.2009 № 160 выдан: Правительство Российской Федерации . вид ограничения (обременения): ограничения прав на земельный участок, предусмотренные статьей 56 Земельного кодекса Российской Федерации; срок действия: с 21.11.2023; реквизиты документа-основания: постановление Правительства РФ «О порядке установления охранных зон объектов электросетевого хозяйства и особых условий использования земельных участков, расположенных в границах таких зон» от 24.02.2009 № 160 выдан: Правительство Российской Федерации. вид ограничения (обременения): ограничения прав на земельный участок, предусмотренные статьей 56 Земельного кодекса Российской Федерации; срок действия: с 19.01.2024; реквизиты документа-основания: решение о согласовании границ охранной зоны объекта электросетевого хозяйства от 07.11.2023 № 19-4450/РС выдан: Федеральная служба по экологическому, технологическому и атомному надзору (Ростехнадзор) Северо-Западное управление. вид ограничения (обременения): ограничения прав на земельный участок, предусмотренные статьей 56 Земельного кодекса Российской Федерации; срок действия: с 28.03.2024; реквизиты документа-основания: решение о согласовании границ охранной зоны от 08.11.2023 № 19-4618/РС выдан: Федеральная служба по экологическому, технологическому и атомному надзору (Ростехнадзор) Северо-Западное управление . вид ограничения (обременения): ограничения прав на земельный участок, предусмотренные статьей 56 Земельного кодекса Российской Федерации; срок действия: с 29.03.2024; реквизиты документа-основания: решение о согласовании границ охранной зоны от 08.11.2023 № 19-4619/РС выдан: Федеральная служба по экологическому, технологическому и атомному надзору (Ростехнадзор) Северо-Западное управление



ДОКУМЕНТ ПОДПИСАН  
ЭЛЕКТРОННОЙ ПОДПИСЬЮ

Сертификат: 0091AAF5A599507BC7E6D39D2DFA052F9A

Владелец: ФЕДЕРАЛЬНАЯ СЛУЖБА ГОСУДАРСТВЕННОЙ  
РЕГИСТРАЦИИ, КАДАСТРА И КАРТОГРАФИИ  
Действителен: с 16.09.2025 по 10.12.2026

полное наименование должности


инициалы, фамилия

Земельный участок			
вид объекта недвижимости			
Лист № 6 раздела 1	Всего листов раздела 1: 6	Всего разделов: 8	Всего листов выписки: 65
24.01.2026г. № КУВИ-001/2026-4671384			
Кадастровый номер:		78:14:0007618:11	
		. вид ограничения (обременения): ограничения прав на земельный участок, предусмотренные статьей 56 Земельного кодекса Российской Федерации; срок действия: с 26.09.2024; реквизиты документа-основания: приказ от 23.12.2021 № 985-П выдан: Федеральное агентство воздушного транспорта Министерства транспорта Российской Федерации. вид ограничения (обременения): публичный сервитут; срок действия: с 07.07.2025; реквизиты документа-основания: распоряжение "Об установлении публичного сервитута в отношении земельных участков, находящихся в собственности, земельных участков и земель, государственная собственность на которые не разграничена" от 03.07.2025 № 1752-РЗ выдан: Комитет имущественных отношений Санкт-Петербурга. вид ограничения (обременения): ограничения прав на земельный участок, предусмотренные статьей 56 Земельного кодекса Российской Федерации; срок действия: с 01.09.2025; реквизиты документа-основания: приказ об установлении приаэродромной территории аэродрома гражданской авиации Санкт-Петербург (Пулково) от 24.12.2024 № 1161-П выдан: Федеральное агентство воздушного транспорта (Росавиация).	
Получатель выписки:		Артюшичкина Татьяна Владимировна, действующий(ая) на основании документа "Доверенность" от имени заявителя Федеральное государственное автономное образовательное учреждение высшего образования "Санкт-Петербургский государственный университет аэрокосмического приборостроения", 7812003110	

полное наименование должности	 ДОКУМЕНТ ПОДПИСАН ЭЛЕКТРОННОЙ ПОДПИСЬЮ Сертификат: 0091AAF5A599507BC7E6D39D2DFA052F9A Владелец: ФЕДЕРАЛЬНАЯ СЛУЖБА ГОСУДАРСТВЕННОЙ РЕГИСТРАЦИИ, КАДАСТРА И КАРТОГРАФИИ Действителен: с 16.09.2025 по 10.12.2026	инициалы, фамилия

Выписка из Единого государственного реестра недвижимости об объекте недвижимости  
Сведения о зарегистрированных правах

Земельный участок			
вид объекта недвижимости			
Лист № 1 раздела 2		Всего листов раздела 2: 3	Всего разделов: 8
Всего листов выписки: 65			
24.01.2026г. № КУВИ-001/2026-4671384			
Кадастровый номер:		78:14:0007618:11	
1	Правообладатель (правообладатели):	1.1	Федеральное государственное автономное образовательное учреждение высшего образования "Санкт-Петербургский государственный университет аэрокосмического приборостроения", ИНН: 7812003110, ОГРН: 1027810232680
	Сведения о возможности предоставления третьим лицам персональных данных физического лица:	1.1.1	данные отсутствуют
2	Вид, номер, дата и время государственной регистрации права:	2.1	Постоянное (бессрочное) пользование 78-78-34/069/2012-257 14.12.2012 00:00:00
3	Сведения об осуществлении государственной регистрации сделки, права без необходимого в силу закона согласия третьего лица, органа:	3.1	данные отсутствуют
4	Ограничение прав и обременение объекта недвижимости: не зарегистрировано		
1	Правообладатель (правообладатели):	1.2	Российская Федерация
	Сведения о возможности предоставления третьим лицам персональных данных физического лица:	1.2.1	данные отсутствуют
2	Вид, номер, дата и время государственной регистрации права:	2.2	Собственность 78-78-34/003/2012-069 23.08.2012 00:00:00
3	Сведения об осуществлении государственной регистрации сделки, права без необходимого в силу закона согласия третьего лица, органа:	3.2	данные отсутствуют
4	Ограничение прав и обременение объекта недвижимости:		
4.1	вид:	Прочие ограничения прав и обременения объекта недвижимости	
	дата государственной регистрации:	23.08.2012 00:00:00	
	номер государственной регистрации:	78-78-34/003/2012-069	
	срок, на который установлены ограничение прав и обременение объекта недвижимости:	бессрочно	
	лицо, в пользу которого установлены ограничение прав и обременение объекта недвижимости:	публичный	
	сведения о возможности предоставления третьим лицам персональных данных физического лица	данные отсутствуют	




ДОКУМЕНТ ПОДПИСАН  
ЭЛЕКТРОННОЙ ПОДПИСЬЮ

Сертификат: 0091AAF5A599507BC7E6D39D2DFA052F9A  
Владелец: ФЕДЕРАЛЬНАЯ СЛУЖБА ГОСУДАРСТВЕННОЙ  
РЕГИСТРАЦИИ, КАДАСТРА И КАРТОГРАФИИ  
Действителен: с 16.09.2025 по 10.12.2026

полное наименование должности	инициалы, фамилия
-------------------------------	-------------------

Земельный участок			
вид объекта недвижимости			
Лист № 2 раздела 2		Всего листов раздела 2: 3	Всего разделов: 8
		Всего листов выписки: 65	
24.01.2026г. № КУВИ-001/2026-4671384			
Кадастровый номер:		78:14:0007618:11	
		основание государственной регистрации:	Кадастровый паспорт земельного участка филиала ГУП "ГУИОН" ПИБ Московского района, № 490, выдан 02.07.2012
		сведения об осуществлении государственной регистрации сделки, права, ограничения права без необходимого в силу закона согласия третьего лица, органа:	данные отсутствуют
		сведения об управляющем залогом и о договоре управления залогом, если такой договор заключен для управления ипотекой:	данные отсутствуют
		сведения о депозитарии, который осуществляет хранение обездвиженной документарной закладной или электронной закладной:	
		ведения о внесении изменений или дополнений в регистрационную запись об ипотеке:	
5	Договоры участия в долевом строительстве:		не зарегистрировано
6	Заявленные в судебном порядке права требования:		данные отсутствуют
7	Сведения о возможности предоставления третьим лицам персональных данных физического лица		данные отсутствуют
8	Сведения о возражении в отношении зарегистрированного права:		данные отсутствуют
9	Сведения о наличии решения об изъятии объекта недвижимости для государственных и муниципальных нужд:		данные отсутствуют
10	Сведения о невозможности государственной регистрации без личного участия правообладателя или его законного представителя:		данные отсутствуют
11	Правопритязания и сведения о наличии поступивших, но не рассмотренных заявлений о проведении государственной регистрации права (перехода, прекращения права), ограничения права или обременения объекта недвижимости, сделки в отношении объекта недвижимости:		отсутствуют

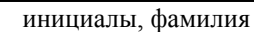
			
		ДОКУМЕНТ ПОДПИСАН	
		ЭЛЕКТРОННОЙ ПОДПИСЬЮ	
		Сертификат: 0091AAF5A599507BC7E6D39D2DFA052F9A	
		Владелец: ФЕДЕРАЛЬНАЯ СЛУЖБА ГОСУДАРСТВЕННОЙ	
		РЕГИСТРАЦИИ, КАДАСТРА И КАРТОГРАФИИ	
		Действителен: с 16.09.2025 по 10.12.2026	
полное наименование должности		инициалы, фамилия	



Земельный участок			
вид объекта недвижимости			
Лист № 3 раздела 2	Всего листов раздела 2: 3	Всего разделов: 8	Всего листов выписки: 65
24.01.2026г. № КУВИ-001/2026-4671384			
Кадастровый номер:		78:14:0007618:11	
11	Сведения о невозможности государственной регистрации перехода, прекращения, ограничения права на земельный участок из земель сельскохозяйственного назначения:	данные отсутствуют	

полное наименование должности	 ДОКУМЕНТ ПОДПИСАН ЭЛЕКТРОННОЙ ПОДПИСЬЮ Сертификат: 0091AAF5A599507BC7E6D39D2DFA052F9A Владелец: ФЕДЕРАЛЬНАЯ СЛУЖБА ГОСУДАРСТВЕННОЙ РЕГИСТРАЦИИ, КАДАСТРА И КАРТОГРАФИИ Действителен: с 16.09.2025 по 10.12.2026	инициалы, фамилия

План (чертеж, схема) земельного участка
---



Выписка из Единого государственного реестра недвижимости об объекте недвижимости  
Описание местоположения земельного участка

Земельный участок			
вид объекта недвижимости			
Лист № 1 раздела 3.1		Всего листов раздела 3.1: 1	Всего разделов: 8
Всего листов выписки: 65			
24.01.2026г. № КУВИ-001/2026-4671384			
Кадастровый номер:		78:14:0007618:11	

Описание местоположения границ земельного участка							
№ п/п	Номер точки		Дирекционный угол	Горизонтальное проложение, м	Описание закрепления на местности	Кадастровые номера смежных участков	Сведения об адресах правообладателей смежных земельных участков
	начальная	конечная					
1	2	3	4	5	6	7	8
1	1.1.1	1.1.2	16°11.2`	10.4	данные отсутствуют	данные отсутствуют	данные отсутствуют
2	1.1.2	1.1.3	89°36.2`	2.89	данные отсутствуют	данные отсутствуют	данные отсутствуют
3	1.1.3	1.1.4	1°36.7`	6.4	данные отсутствуют	данные отсутствуют	данные отсутствуют
4	1.1.4	1.1.5	89°48.7`	36.43	данные отсутствуют	данные отсутствуют	данные отсутствуют
5	1.1.5	1.1.6	178°19.1`	27.93	данные отсутствуют	данные отсутствуют	данные отсутствуют
6	1.1.6	1.1.7	89°0.5`	5.2	данные отсутствуют	данные отсутствуют	данные отсутствуют
7	1.1.7	1.1.8	178°25.6`	6.19	данные отсутствуют	данные отсутствуют	данные отсутствуют
8	1.1.8	1.1.9	86°0.3`	24.83	данные отсутствуют	данные отсутствуют	данные отсутствуют
9	1.1.9	1.1.10	176°14.0`	66.83	данные отсутствуют	78:14:0007618:3403(1)	данные отсутствуют
10	1.1.10	1.1.11	183°15.3`	2.11	данные отсутствуют	78:14:0007618:3403(1)	данные отсутствуют
11	1.1.11	1.1.12	268°23.0`	31.91	данные отсутствуют	данные отсутствуют	данные отсутствуют
12	1.1.12	1.1.13	177°54.0`	4.91	данные отсутствуют	данные отсутствуют	данные отсутствуют
13	1.1.13	1.1.14	267°36.3`	5.26	данные отсутствуют	данные отсутствуют	данные отсутствуют
14	1.1.14	1.1.15	176°42.2`	13.04	данные отсутствуют	данные отсутствуют	данные отсутствуют
15	1.1.15	1.1.16	270°35.1`	4.9	данные отсутствуют	данные отсутствуют	данные отсутствуют
16	1.1.16	1.1.17	270°38.9`	16.77	данные отсутствуют	данные отсутствуют	данные отсутствуют
17	1.1.17	1.1.18	0°8.8`	3.93	данные отсутствуют	данные отсутствуют	данные отсутствуют
18	1.1.18	1.1.19	268°26.6`	13.99	данные отсутствуют	данные отсутствуют	данные отсутствуют
19	1.1.19	1.1.20	345°13.3`	6.74	данные отсутствуют	данные отсутствуют	данные отсутствуют
20	1.1.20	1.1.1	357°31.3`	93.39	данные отсутствуют	данные отсутствуют	данные отсутствуют

полное наименование должности	 ДОКУМЕНТ ПОДПИСАН ЭЛЕКТРОННОЙ ПОДПИСЬЮ Сертификат: 0091AAF5A599507BC7E6D39D2DFA052F9A Владелец: ФЕДЕРАЛЬНАЯ СЛУЖБА ГОСУДАРСТВЕННОЙ РЕГИСТРАЦИИ, КАДАСТРА И КАРТОГРАФИИ Действителен: с 16.09.2025 по 10.12.2026	инициалы, фамилия

Выписка из Единого государственного реестра недвижимости об объекте недвижимости  
Описание местоположения земельного участка

Земельный участок			
вид объекта недвижимости			
Лист № 1 раздела 3.2	Всего листов раздела 3.2: 1	Всего разделов: 8	Всего листов выписки: 65
24.01.2026г. № КУВИ-001/2026-4671384			
Кадастровый номер:		78:14:0007618:11	

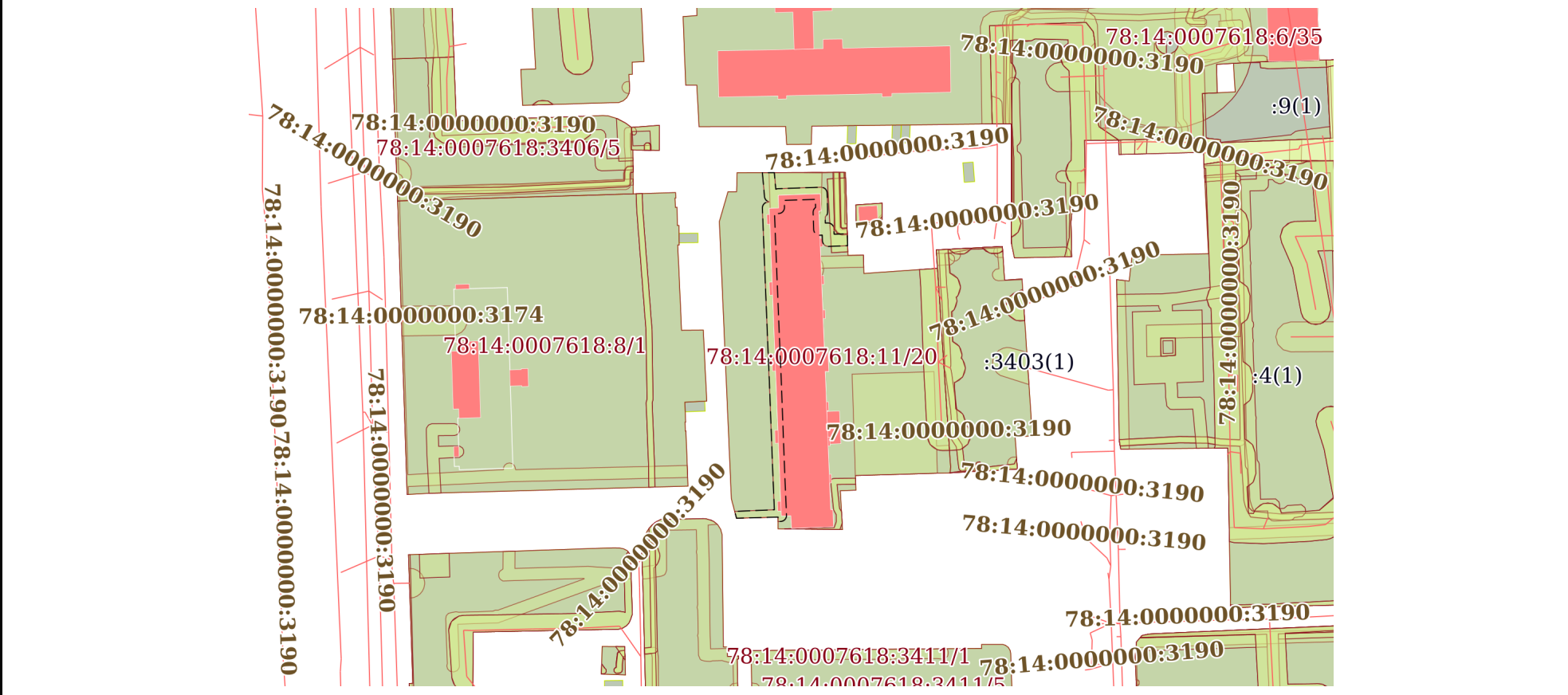
Сведения о характерных точках границы земельного участка				
Система координат СК-1964				
Номер точки	Координаты, м		Описание закрепления на местности	Средняя квадратичная погрешность определения координат характерных точек границ земельного участка, м
	X	Y		
1	2	3	4	5
1	87396.85	113748.11	Металлическая марка	0.1
2	87406.84	113751.01	-	0.1
3	87406.86	113753.9	-	0.1
4	87413.26	113754.08	Металлическая марка	0.1
5	87413.38	113790.51	Металлическая марка	0.1
6	87385.46	113791.33	Металлическая марка	0.1
7	87385.55	113796.53	-	0.1
8	87379.36	113796.7	-	0.1
9	87381.09	113821.47	-	0.1
10	87314.4	113825.86	-	0.1
11	87312.29	113825.74	-	0.1
12	87311.39	113793.84	Металлическая марка	0.1
13	87306.48	113794.02	Металлическая марка	0.1
14	87306.26	113788.76	Металлическая марка	0.1
15	87293.24	113789.51	-	0.1
16	87293.29	113784.61	-	0.1
17	87293.48	113767.84	-	0.1
18	87297.41	113767.85	-	0.1
19	87297.03	113753.87	-	0.1
20	87303.55	113752.15	Металлическая марка	0.1
1	87396.85	113748.11	Металлическая марка	0.1

полное наименование должности	<div><p>ДОКУМЕНТ ПОДПИСАН ЭЛЕКТРОННОЙ ПОДПИСЬЮ</p><p>Сертификат: 0091AAF5A599507BC7E6D39D2DFA052F9A</p><p>Владелец: ФЕДЕРАЛЬНАЯ СЛУЖБА ГОСУДАРСТВЕННОЙ РЕГИСТРАЦИИ, КАДАСТРА И КАРТОГРАФИИ</p><p>Действителен: с 16.09.2025 по 10.12.2026</p></div>	инициалы, фамилия

Выписка из Единого государственного реестра недвижимости об объекте недвижимости  
Сведения о частях земельного участка

Земельный участок			
вид объекта недвижимости			
Лист № 1 раздела 4	Всего листов раздела 4: 16	Всего разделов: 8	Всего листов выписки: 65
24.01.2026г. № КУВИ-001/2026-4671384			
Кадастровый номер:		78:14:0007618:11	
План (чертеж, схема) части земельного участка		Учетный номер части: 78:14:0007618:11/13	
Масштаб 1:400		Условные обозначения:	

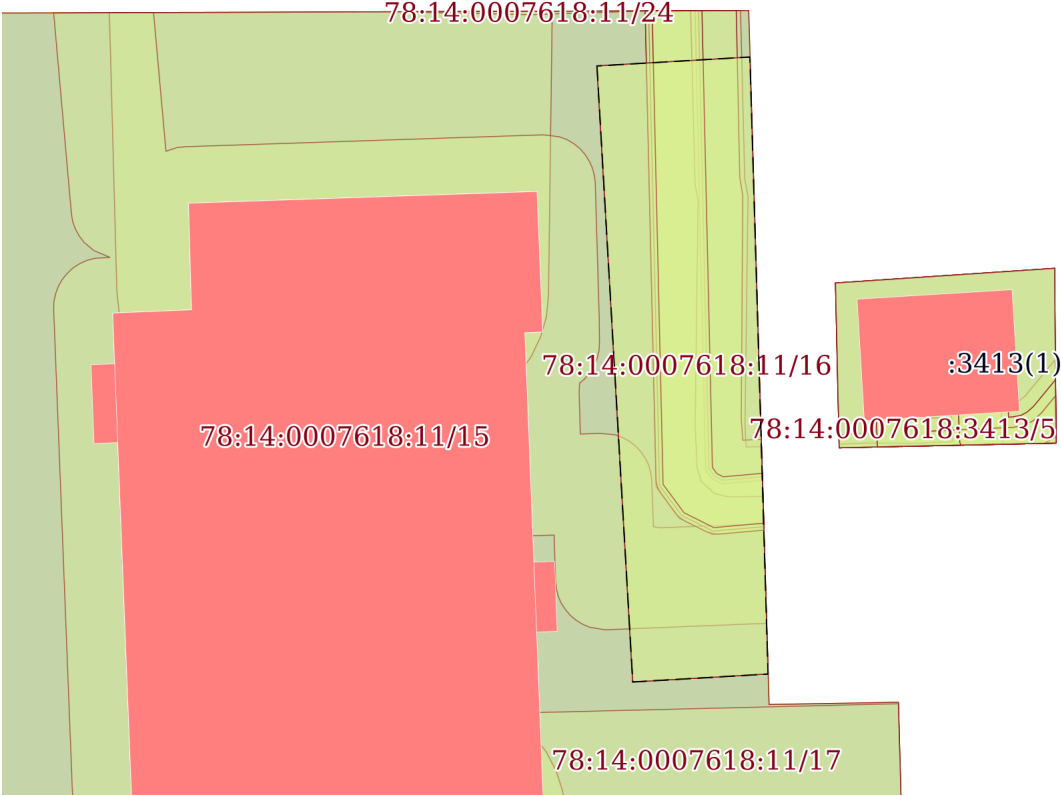
полное наименование должности		ДОКУМЕНТ ПОДПИСАН ЭЛЕКТРОННОЙ ПОДПИСЬЮ	инициалы, фамилия
	Сертификат: 0091AAF5A599507BC7E6D39D2DFA052F9A		
	Владелец: ФЕДЕРАЛЬНАЯ СЛУЖБА ГОСУДАРСТВЕННОЙ РЕГИСТРАЦИИ, КАДАСТРА И КАРТОГРАФИИ Действителен: с 16.09.2025 по 10.12.2026		


Земельный участок			
вид объекта недвижимости			
Лист № 2 раздела 4	Всего листов раздела 4: 16	Всего разделов: 8	Всего листов выписки: 65
24.01.2026г. № КУВИ-001/2026-4671384			
Кадастровый номер:		78:14:0007618:11	
План (чертеж, схема) части земельного участка		Учетный номер части: 78:14:0007618:11/14	
			
Масштаб 1:2000		Условные обозначения:	

полное наименование должности		ДОКУМЕНТ ПОДПИСАН ЭЛЕКТРОННОЙ ПОДПИСЬЮ	инициалы, фамилия
	Сертификат: 0091AAF5A599507BC7E6D39D2DFA052F9A		
	Владелец: ФЕДЕРАЛЬНАЯ СЛУЖБА ГОСУДАРСТВЕННОЙ РЕГИСТРАЦИИ, КАДАСТРА И КАРТОГРАФИИ Действителен: с 16.09.2025 по 10.12.2026		

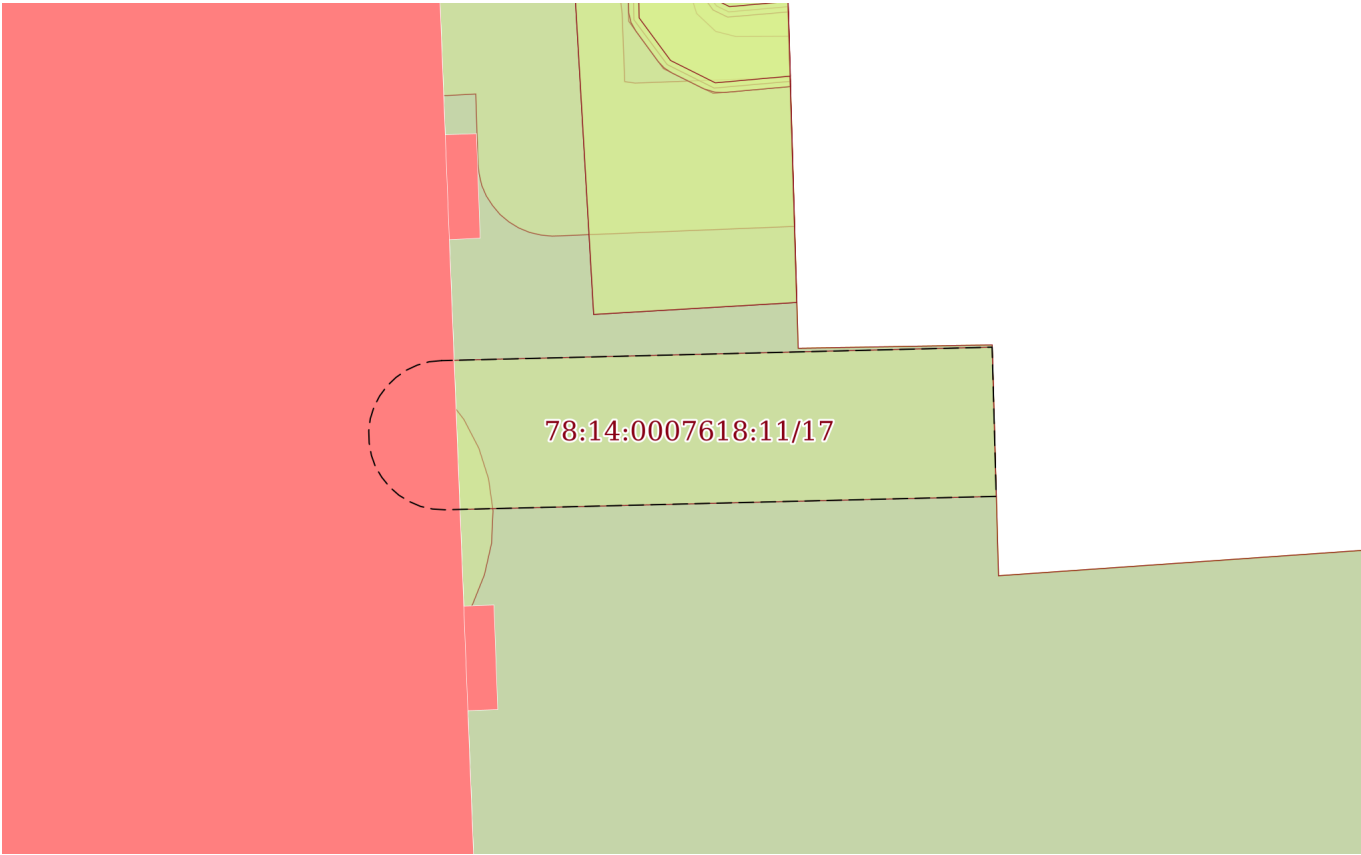
Земельный участок			
вид объекта недвижимости			
Лист № 3 раздела 4	Всего листов раздела 4: 16	Всего разделов: 8	Всего листов выписки: 65
24.01.2026г. № КУВИ-001/2026-4671384			
Кадастровый номер:		78:14:0007618:11	
План (чертеж, схема) части земельного участка		Учетный номер части: 78:14:0007618:11/15	
Масштаб 1:400		Условные обозначения:	


полное наименование должности	 ДОКУМЕНТ ПОДПИСАН ЭЛЕКТРОННОЙ ПОДПИСЬЮ Сертификат: 0091AAF5A599507BC7E6D39D2DFA052F9A Владелец: ФЕДЕРАЛЬНАЯ СЛУЖБА ГОСУДАРСТВЕННОЙ РЕГИСТРАЦИИ, КАДАСТРА И КАРТОГРАФИИ Действителен: с 16.09.2025 по 10.12.2026	инициалы, фамилия

Земельный участок			
вид объекта недвижимости			
Лист № 4 раздела 4	Всего листов раздела 4: 16	Всего разделов: 8	Всего листов выписки: 65
24.01.2026г. № КУВИ-001/2026-4671384			
Кадастровый номер:		78:14:0007618:11	
План (чертеж, схема) части земельного участка		Учетный номер части: 78:14:0007618:11/16	
			
Масштаб 1:300	Условные обозначения:		

полное наименование должности	 ДОКУМЕНТ ПОДПИСАН ЭЛЕКТРОННОЙ ПОДПИСЬЮ Сертификат: 0091AAF5A599507BC7E6D39D2DFA052F9A Владелец: ФЕДЕРАЛЬНАЯ СЛУЖБА ГОСУДАРСТВЕННОЙ РЕГИСТРАЦИИ, КАДАСТРА И КАРТОГРАФИИ Действителен: с 16.09.2025 по 10.12.2026	инициалы, фамилия

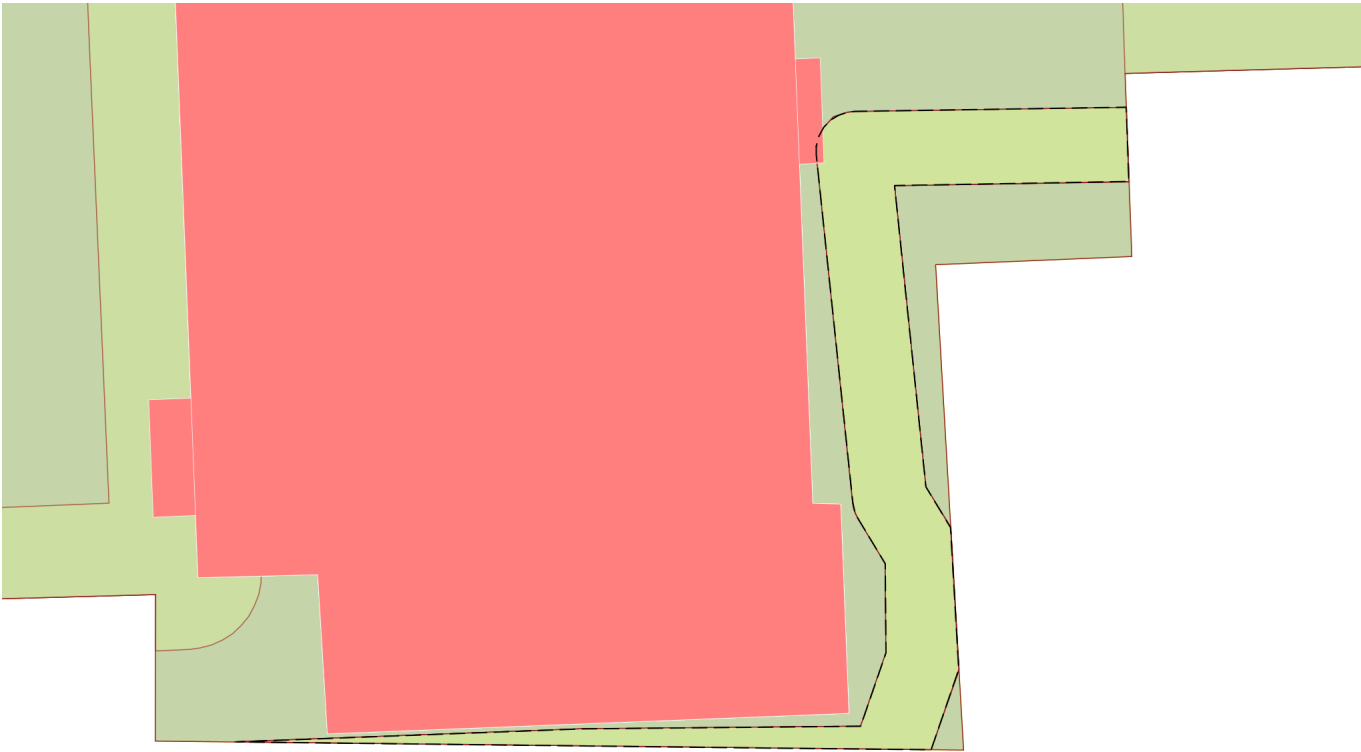


Земельный участок			
вид объекта недвижимости			
Лист № 5 раздела 4	Всего листов раздела 4: 16	Всего разделов: 8	Всего листов выписки: 65
24.01.2026г. № КУВИ-001/2026-4671384			
Кадастровый номер:		78:14:0007618:11	
План (чертеж, схема) части земельного участка		Учетный номер части: 78:14:0007618:11/17	
			
Масштаб 1:200	Условные обозначения:		

полное наименование должности	 ДОКУМЕНТ ПОДПИСАН ЭЛЕКТРОННОЙ ПОДПИСЬЮ Сертификат: 0091AAF5A599507BC7E6D39D2DFA052F9A Владелец: ФЕДЕРАЛЬНАЯ СЛУЖБА ГОСУДАРСТВЕННОЙ РЕГИСТРАЦИИ, КАДАСТРА И КАРТОГРАФИИ Действителен: с 16.09.2025 по 10.12.2026	инициалы, фамилия

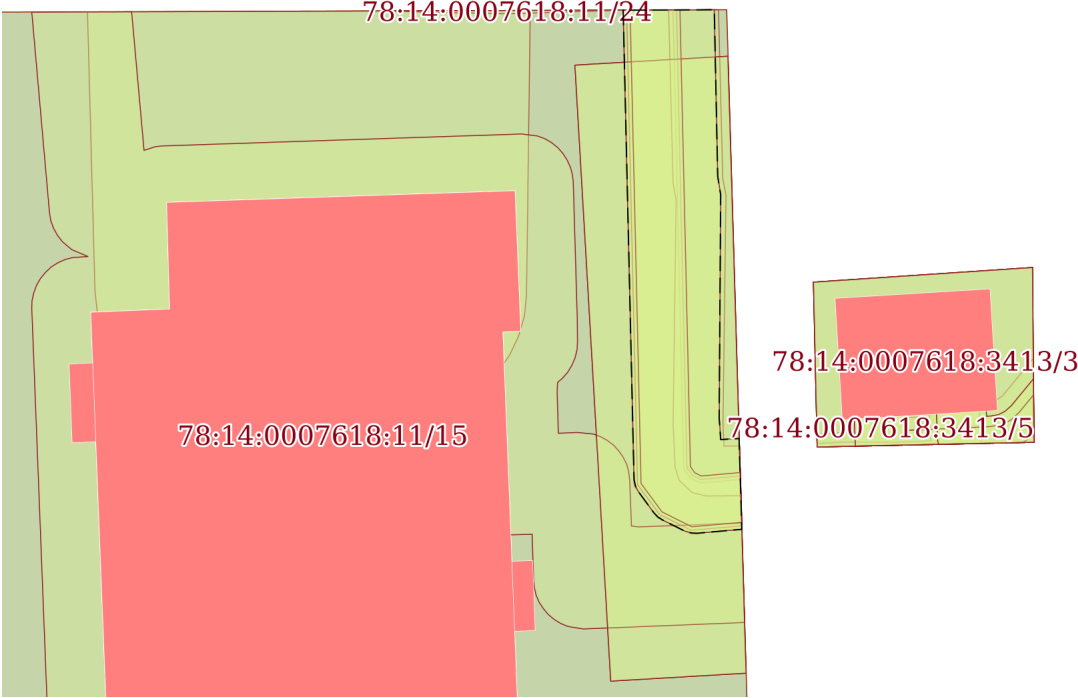
Земельный участок			
вид объекта недвижимости			
Лист № 6 раздела 4	Всего листов раздела 4: 16	Всего разделов: 8	Всего листов выписки: 65
24.01.2026г. № КУВИ-001/2026-4671384			
Кадастровый номер:		78:14:0007618:11	
План (чертеж, схема) части земельного участка		Учетный номер части: 78:14:0007618:11/18	
Масштаб 1:600	Условные обозначения:		


полное наименование должности	 ДОКУМЕНТ ПОДПИСАН ЭЛЕКТРОННОЙ ПОДПИСЬЮ Сертификат: 0091AAF5A599507BC7E6D39D2DFA052F9A Владелец: ФЕДЕРАЛЬНАЯ СЛУЖБА ГОСУДАРСТВЕННОЙ РЕГИСТРАЦИИ, КАДАСТРА И КАРТОГРАФИИ Действителен: с 16.09.2025 по 10.12.2026	инициалы, фамилия

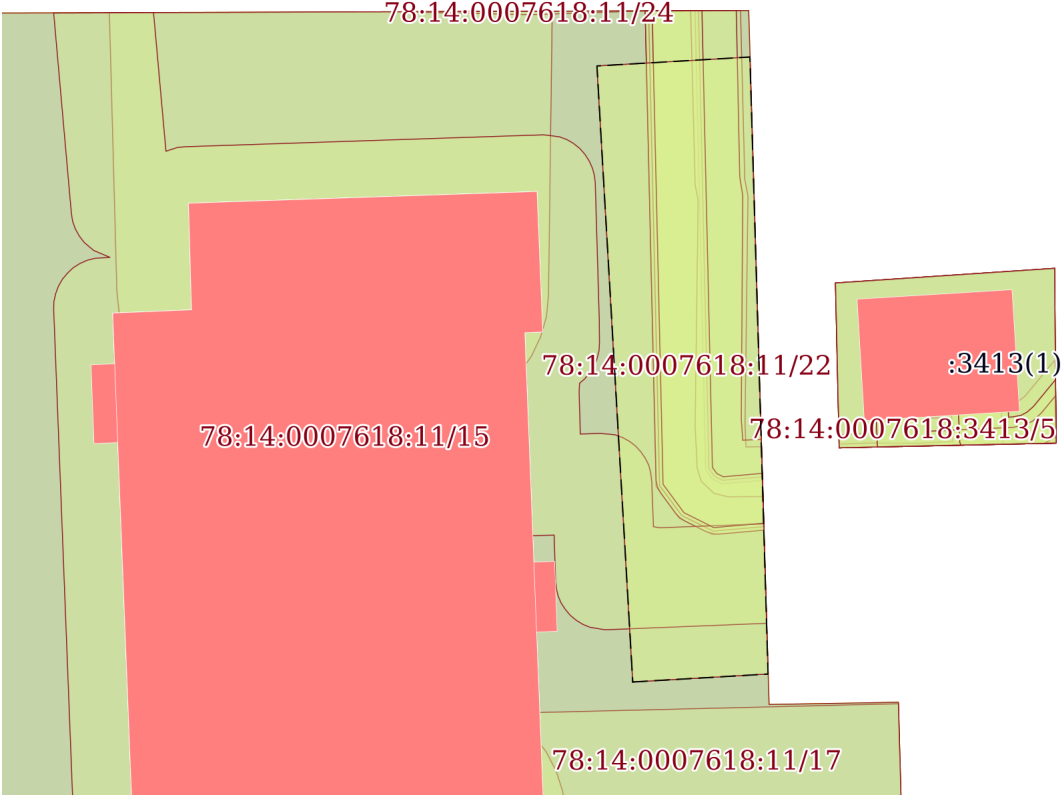
Земельный участок			
вид объекта недвижимости			
Лист № 7 раздела 4	Всего листов раздела 4: 16	Всего разделов: 8	Всего листов выписки: 65
24.01.2026г. № КУВИ-001/2026-4671384			
Кадастровый номер:		78:14:0007618:11	
План (чертеж, схема) части земельного участка		Учетный номер части: 78:14:0007618:11/19	
			
Масштаб 1:200	Условные обозначения:		

полное наименование должности	 ДОКУМЕНТ ПОДПИСАН ЭЛЕКТРОННОЙ ПОДПИСЬЮ Сертификат: 0091AAF5A599507BC7E6D39D2DFA052F9A Владелец: ФЕДЕРАЛЬНАЯ СЛУЖБА ГОСУДАРСТВЕННОЙ РЕГИСТРАЦИИ, КАДАСТРА И КАРТОГРАФИИ Действителен: с 16.09.2025 по 10.12.2026	инициалы, фамилия

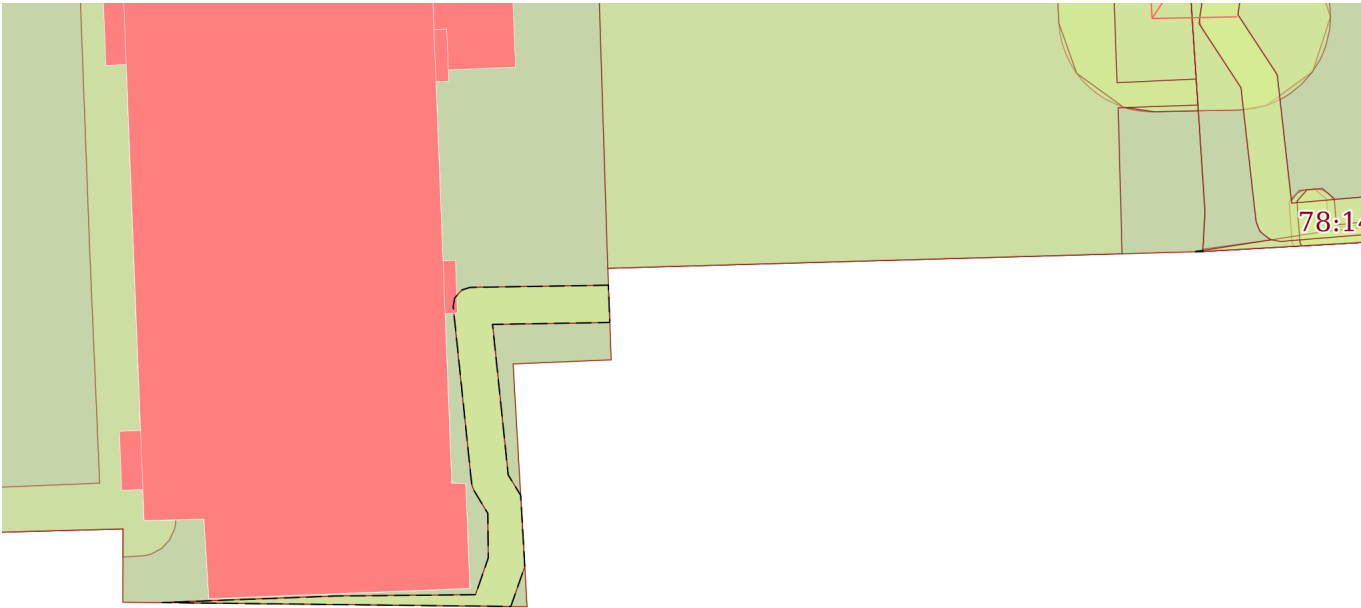


Земельный участок			
вид объекта недвижимости			
Лист № 9 раздела 4	Всего листов раздела 4: 16	Всего разделов: 8	Всего листов выписки: 65
24.01.2026г. № КУВИ-001/2026-4671384			
Кадастровый номер:		78:14:0007618:11	
План (чертеж, схема) части земельного участка		Учетный номер части: 78:14:0007618:11/21	
			
Масштаб 1:300	Условные обозначения:		

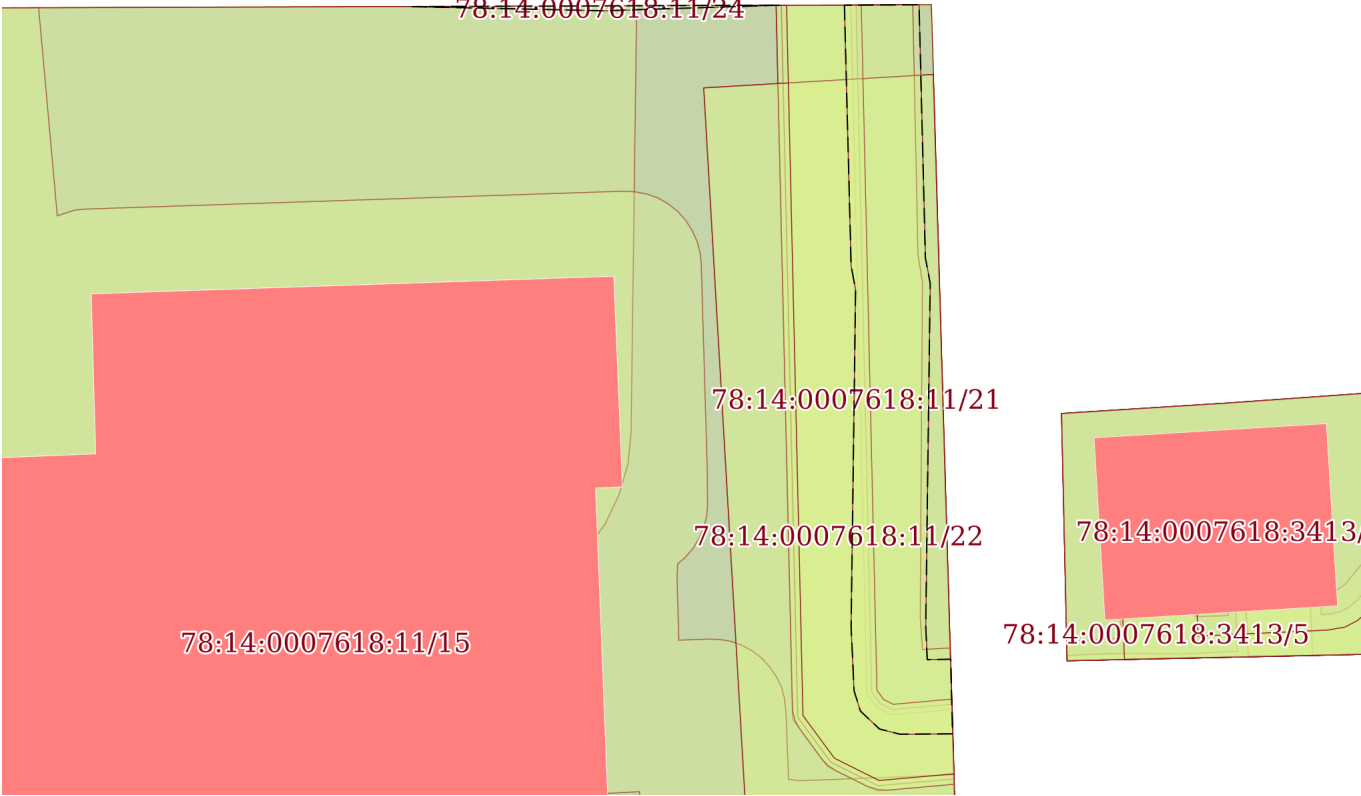
полное наименование должности		ДОКУМЕНТ ПОДПИСАН	
		ЭЛЕКТРОННОЙ ПОДПИСЬЮ	
		Сертификат: 0091AAF5A599507BC7E6D39D2DFA052F9A	
		Владелец: ФЕДЕРАЛЬНАЯ СЛУЖБА ГОСУДАРСТВЕННОЙ РЕГИСТРАЦИИ, КАДАСТРА И КАРТОГРАФИИ Действителен: с 16.09.2025 по 10.12.2026	
		инициалы, фамилия	


Земельный участок			
вид объекта недвижимости			
Лист № 10 раздела 4	Всего листов раздела 4: 16	Всего разделов: 8	Всего листов выписки: 65
24.01.2026г. № КУВИ-001/2026-4671384			
Кадастровый номер:		78:14:0007618:11	
План (чертеж, схема) части земельного участка		Учетный номер части: 78:14:0007618:11/22	
			
Масштаб 1:300		Условные обозначения:	

полное наименование должности	 ДОКУМЕНТ ПОДПИСАН ЭЛЕКТРОННОЙ ПОДПИСЬЮ Сертификат: 0091AAF5A599507BC7E6D39D2DFA052F9A Владелец: ФЕДЕРАЛЬНАЯ СЛУЖБА ГОСУДАРСТВЕННОЙ РЕГИСТРАЦИИ, КАДАСТРА И КАРТОГРАФИИ Действителен: с 16.09.2025 по 10.12.2026	инициалы, фамилия

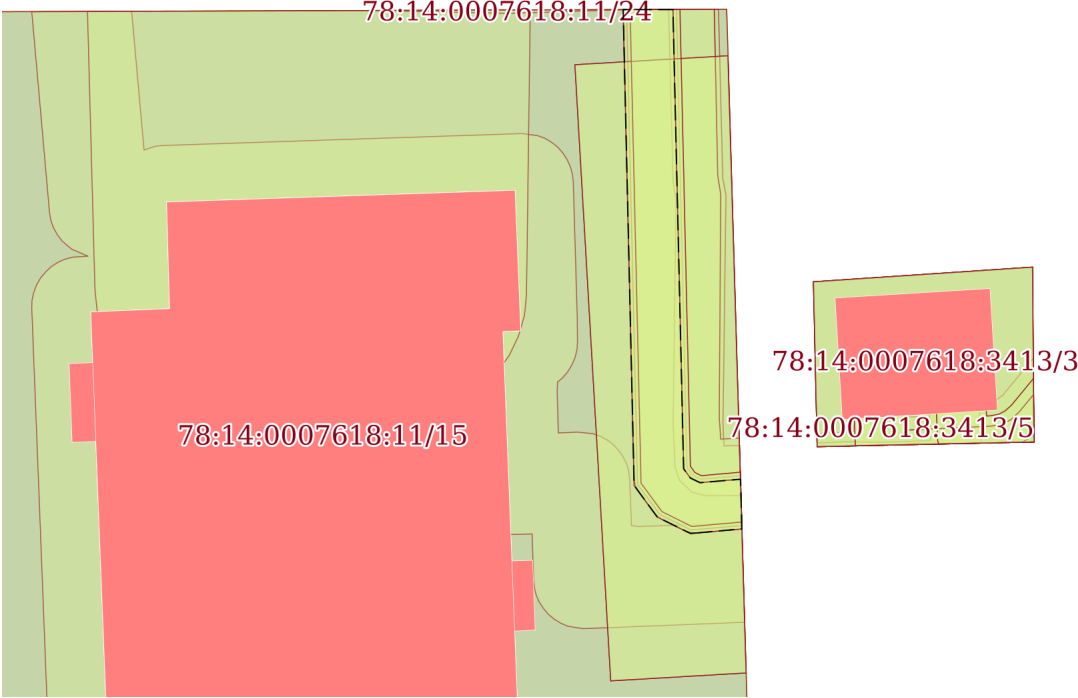
Земельный участок			
вид объекта недвижимости			
Лист № 11 раздела 4	Всего листов раздела 4: 16	Всего разделов: 8	Всего листов выписки: 65
24.01.2026г. № КУВИ-001/2026-4671384			
Кадастровый номер:		78:14:0007618:11	
План (чертеж, схема) части земельного участка		Учетный номер части: 78:14:0007618:11/23	
			
Масштаб 1:400	Условные обозначения:		


полное наименование должности		ДОКУМЕНТ ПОДПИСАН ЭЛЕКТРОННОЙ ПОДПИСЬЮ	инициалы, фамилия
	Сертификат: 0091AAF5A599507BC7E6D39D2DFA052F9A		
	Владелец: ФЕДЕРАЛЬНАЯ СЛУЖБА ГОСУДАРСТВЕННОЙ РЕГИСТРАЦИИ, КАДАСТРА И КАРТОГРАФИИ Действителен: с 16.09.2025 по 10.12.2026		

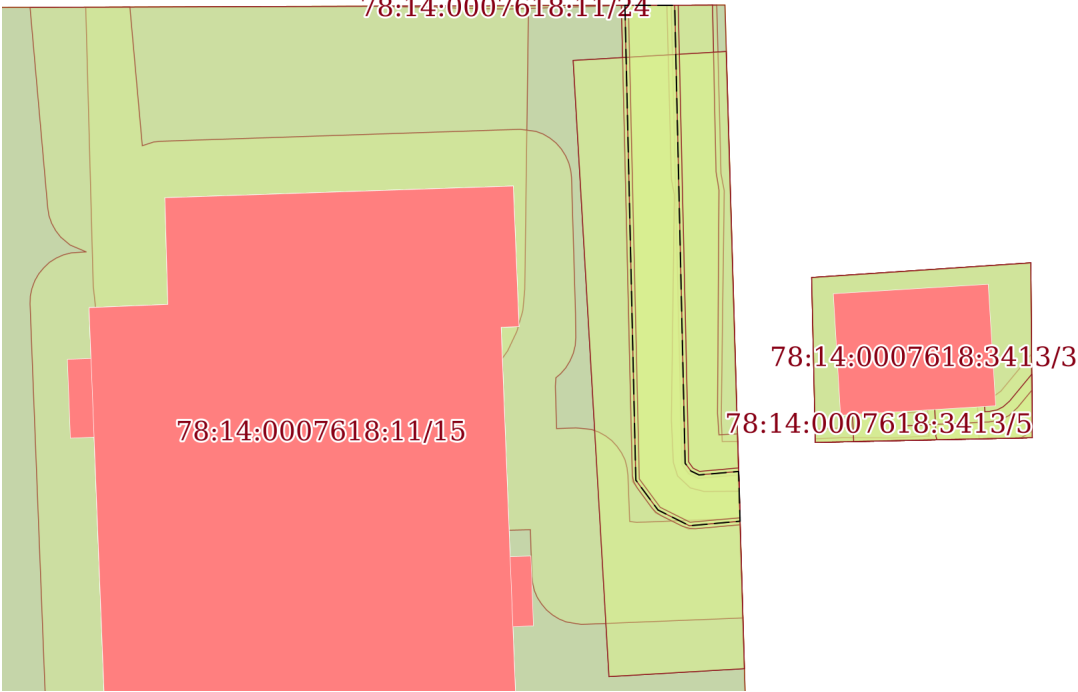
Земельный участок			
вид объекта недвижимости			
Лист № 12 раздела 4	Всего листов раздела 4: 16	Всего разделов: 8	Всего листов выписки: 65
24.01.2026г. № КУВИ-001/2026-4671384			
Кадастровый номер:		78:14:0007618:11	
План (чертеж, схема) части земельного участка		Учетный номер части: 78:14:0007618:11/24	
			
Масштаб 1:200	Условные обозначения:		

полное наименование должности	 ДОКУМЕНТ ПОДПИСАН ЭЛЕКТРОННОЙ ПОДПИСЬЮ Сертификат: 0091AAF5A599507BC7E6D39D2DFA052F9A Владелец: ФЕДЕРАЛЬНАЯ СЛУЖБА ГОСУДАРСТВЕННОЙ РЕГИСТРАЦИИ, КАДАСТРА И КАРТОГРАФИИ Действителен: с 16.09.2025 по 10.12.2026	инициалы, фамилия

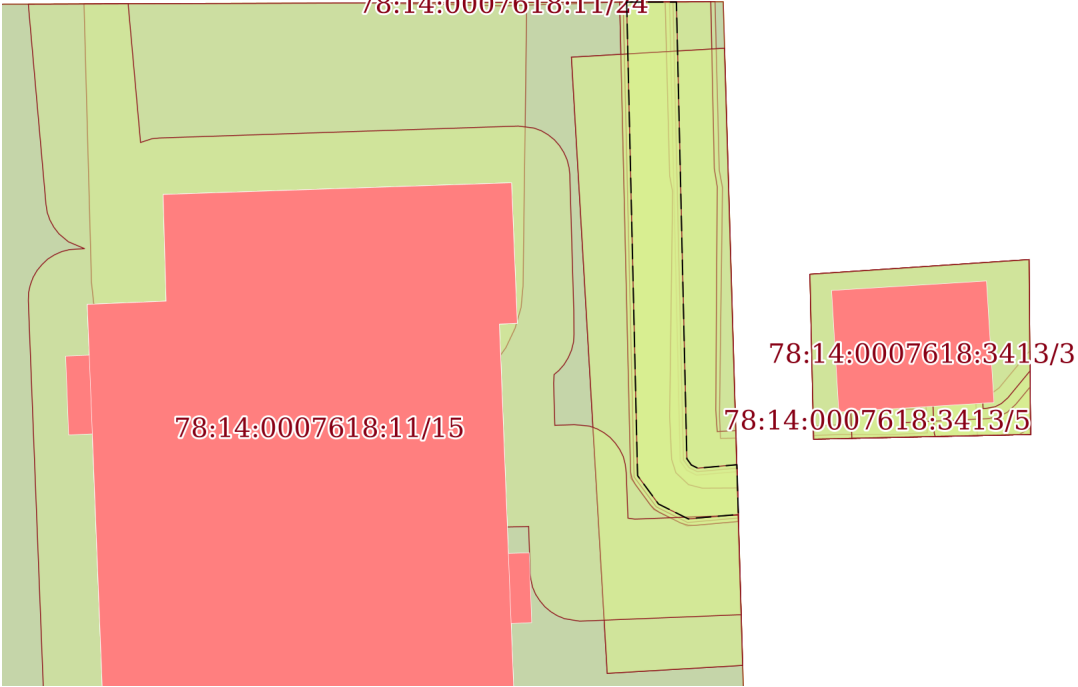


Земельный участок			
вид объекта недвижимости			
Лист № 13 раздела 4	Всего листов раздела 4: 16	Всего разделов: 8	Всего листов выписки: 65
24.01.2026г. № КУВИ-001/2026-4671384			
Кадастровый номер:		78:14:0007618:11	
План (чертеж, схема) части земельного участка		Учетный номер части: 78:14:0007618:11/25	
			
Масштаб 1:300		Условные обозначения:	

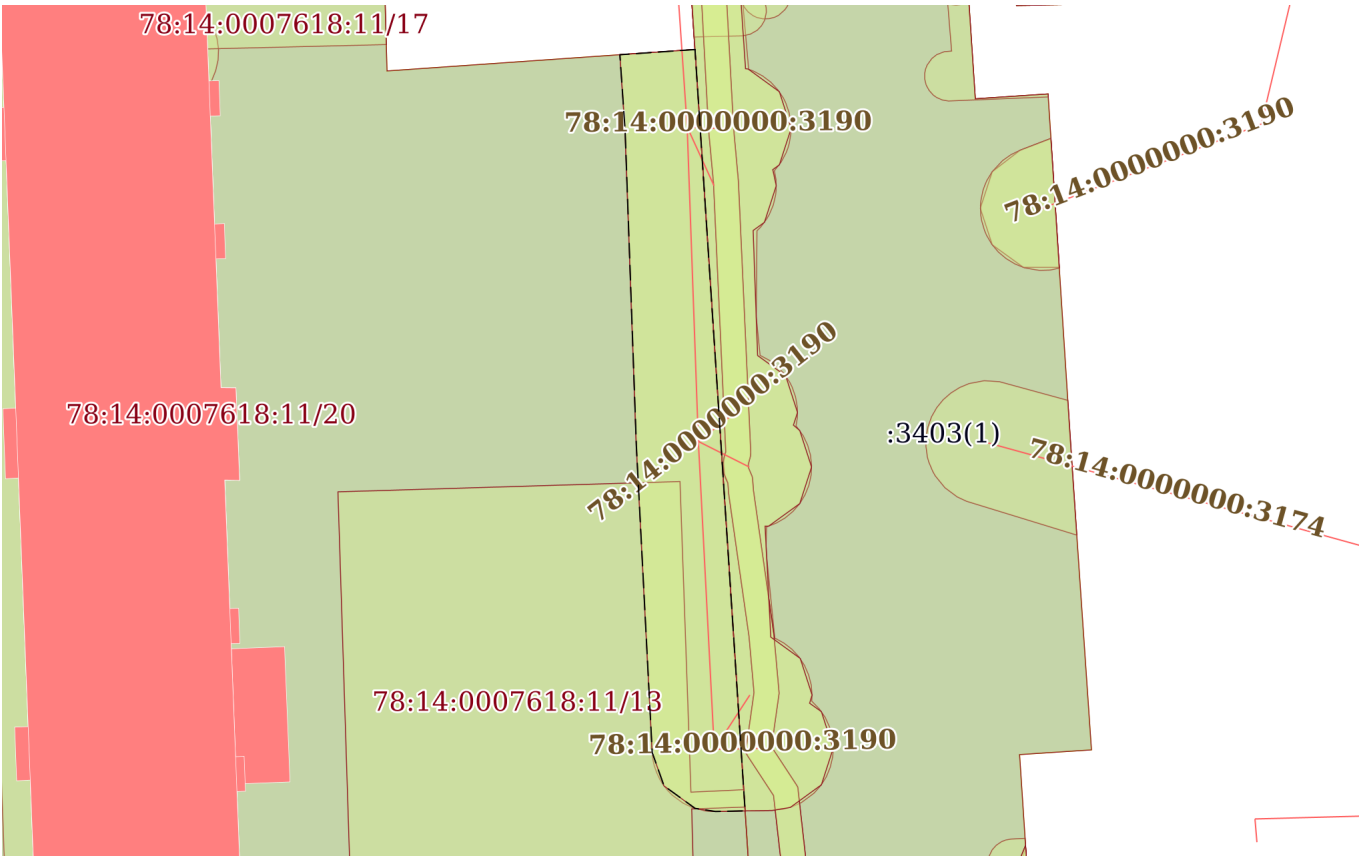
полное наименование должности	 ДОКУМЕНТ ПОДПИСАН ЭЛЕКТРОННОЙ ПОДПИСЬЮ Сертификат: 0091AAF5A599507BC7E6D39D2DFA052F9A Владелец: ФЕДЕРАЛЬНАЯ СЛУЖБА ГОСУДАРСТВЕННОЙ РЕГИСТРАЦИИ, КАДАСТРА И КАРТОГРАФИИ Действителен: с 16.09.2025 по 10.12.2026	инициалы, фамилия

Земельный участок			
вид объекта недвижимости			
Лист № 14 раздела 4	Всего листов раздела 4: 16	Всего разделов: 8	Всего листов выписки: 65
24.01.2026г. № КУВИ-001/2026-4671384			
Кадастровый номер:		78:14:0007618:11	
План (чертеж, схема) части земельного участка		Учетный номер части: 78:14:0007618:11/26	
			
Масштаб 1:300	Условные обозначения:		

полное наименование должности	 ДОКУМЕНТ ПОДПИСАН ЭЛЕКТРОННОЙ ПОДПИСЬЮ Сертификат: 0091AAF5A599507BC7E6D39D2DFA052F9A Владелец: ФЕДЕРАЛЬНАЯ СЛУЖБА ГОСУДАРСТВЕННОЙ РЕГИСТРАЦИИ, КАДАСТРА И КАРТОГРАФИИ Действителен: с 16.09.2025 по 10.12.2026	инициалы, фамилия

Земельный участок			
вид объекта недвижимости			
Лист № 15 раздела 4	Всего листов раздела 4: 16	Всего разделов: 8	Всего листов выписки: 65
24.01.2026г. № КУВИ-001/2026-4671384			
Кадастровый номер:		78:14:0007618:11	
План (чертеж, схема) части земельного участка		Учетный номер части: 78:14:0007618:11/27	
			
Масштаб 1:300	Условные обозначения:		

полное наименование должности		ДОКУМЕНТ ПОДПИСАН	
		ЭЛЕКТРОННОЙ ПОДПИСЬЮ	
		Сертификат: 0091AAF5A599507BC7E6D39D2DFA052F9A	
		Владелец: ФЕДЕРАЛЬНАЯ СЛУЖБА ГОСУДАРСТВЕННОЙ РЕГИСТРАЦИИ, КАДАСТРА И КАРТОГРАФИИ Действителен: с 16.09.2025 по 10.12.2026	
		инициалы, фамилия	

Земельный участок			
вид объекта недвижимости			
Лист № 16 раздела 4	Всего листов раздела 4: 16	Всего разделов: 8	Всего листов выписки: 65
24.01.2026г. № КУВИ-001/2026-4671384			
Кадастровый номер:		78:14:0007618:11	
План (чертеж, схема) части земельного участка		Учетный номер части: 78:14:0007618:11/28	
			
Масштаб 1:600	Условные обозначения:		

полное наименование должности	 ДОКУМЕНТ ПОДПИСАН ЭЛЕКТРОННОЙ ПОДПИСЬЮ Сертификат: 0091AAF5A599507BC7E6D39D2DFA052F9A Владелец: ФЕДЕРАЛЬНАЯ СЛУЖБА ГОСУДАРСТВЕННОЙ РЕГИСТРАЦИИ, КАДАСТРА И КАРТОГРАФИИ Действителен: с 16.09.2025 по 10.12.2026	инициалы, фамилия

## Выписка из Единого государственного реестра недвижимости об объекте недвижимости

## Сведения о частях земельного участка

Земельный участок			
вид объекта недвижимости			
Лист № 1 раздела 4.1	Всего листов раздела 4.1: 13	Всего разделов: 8	Всего листов выписки: 65
24.01.2026г. № КУВИ-001/2026-4671384			
Кадастровый номер:		78:14:0007618:11	
Учетный номер части	Площадь, м2	Содержание ограничения в использовании или ограничения права на объект недвижимости или обременения объекта недвижимости	
1	2	3	
78:14:0007618:11/13	947	вид ограничения (обременения): ограничения прав на земельный участок, предусмотренные статьей 56 Земельного кодекса Российской Федерации; Срок действия: не установлен; Содержание ограничения (обременения): Право прохода	
78:14:0007618:11/14	671	вид ограничения (обременения): ограничения прав на земельный участок, предусмотренные статьей 56 Земельного кодекса Российской Федерации; Срок действия: не установлен; Содержание ограничения (обременения): Охранная зона газораспределительной сети	
78:14:0007618:11/15	514	вид ограничения (обременения): ограничения прав на земельный участок, предусмотренные статьей 56 Земельного кодекса Российской Федерации; Срок действия: не установлен; Содержание ограничения (обременения): Охранная зона тепловых сетей	
78:14:0007618:11/16	144	вид ограничения (обременения): ограничения прав на земельный участок, предусмотренные статьей 56 Земельного кодекса Российской Федерации; Срок действия: не установлен; реквизиты документа-основания: свидетельство о государственной регистрации права от 12.02.2004 № 964917 выдан: Государственное учреждение юстиции "Городское бюро регистрации прав на недвижимость" по Санкт-Петербургу; Содержание ограничения (обременения): Определены в соответствии с Постановлением Правительства РФ от 24.09.2009 г. № 160 "О порядке установления охранных зон объектов электросетевого хозяйства и особых условий использования земельных участков, расположенных в границах таких зон"; Реестровый номер границы: 78.14.2.34	
78:14:0007618:11/17	65	вид ограничения (обременения): ограничения прав на земельный участок, предусмотренные статьей 56 Земельного кодекса Российской Федерации; Срок действия: не установлен; Содержание ограничения (обременения): Охранная зона сетей связи и сооружений связи	
78:14:0007618:11/18	403	вид ограничения (обременения): ограничения прав на земельный участок, предусмотренные статьей 56 Земельного кодекса Российской Федерации; Срок действия: не установлен; Содержание ограничения (обременения): Охранная зона канализационных сетей	
78:14:0007618:11/19	53	вид ограничения (обременения): ограничения прав на земельный участок, предусмотренные статьей 56 Земельного кодекса Российской Федерации; Срок действия: не установлен; Содержание ограничения (обременения): Охранная зона подземных кабельных линий электропередачи	
78:14:0007618:11/20	7057	вид ограничения (обременения): ограничения прав на земельный участок, предусмотренные статьей 56 Земельного кодекса Российской Федерации; Срок действия: не установлен; Содержание ограничения (обременения): Единая зона регулирования	



ДОКУМЕНТ ПОДПИСАН  
ЭЛЕКТРОННОЙ ПОДПИСЬЮ

Сертификат: 0091AAF5A599507BC7E6D39D2DFA052F9A

Владелец: ФЕДЕРАЛЬНАЯ СЛУЖБА ГОСУДАРСТВЕННОЙ  
РЕГИСТРАЦИИ, КАДАСТРА И КАРТОГРАФИИ  
Действителен: с 16.09.2025 по 10.12.2026

полное наименование должности

инициалы, фамилия

Земельный участок			
вид объекта недвижимости			
Лист № 2 раздела 4.1	Всего листов раздела 4.1: 13	Всего разделов: 8	Всего листов выписки: 65
24.01.2026г. № КУВИ-001/2026-4671384			
Кадастровый номер:		78:14:0007618:11	
		застройки и хозяйственной деятельности	
78:14:0007618:11/21	77	вид ограничения (обременения): ограничения прав на земельный участок, предусмотренные статьей 56 Земельного кодекса Российской Федерации; Срок действия: не установлен; Содержание ограничения (обременения): Охранная зона подземных кабельных линий электропередачи	
78:14:0007618:11/22	144	вид ограничения (обременения): ограничения прав на земельный участок, предусмотренные статьей 56 Земельного кодекса Российской Федерации; Срок действия: не установлен; реквизиты документа-основания: свидетельство о государственной регистрации права от 12.02.2004 № 964917 выдан: Государственное учреждение юстиции "Городское бюро регистрации прав на недвижимость" по Санкт-Петербургу; Содержание ограничения (обременения): Ограничения предусмотрены п.8-11, раздела III Правил установления охранных зон объектов электросетевого хозяйства и особых условий использования земельных участков, расположенных в границах таких зон, утв. Постановлением Правительства РФ от 24.02.2009 № 160 «О порядке установления охранных зон объектов электросетевого хозяйства и особых условий использования земельных участков, расположенных в границах таких зон» (ред. от 21.12.2018). 8. В охранных зонах запрещается осуществлять любые действия, которые могут нарушить безопасную работу объектов электросетевого хозяйства, в том числе привести к их повреждению или уничтожению, и (или) повлечь причинение вреда жизни, здоровью граждан и имуществу физических или юридических лиц, а также повлечь нанесение экологического ущерба и возникновение пожаров, в т.ч.: а) набрасывать на провода и опоры воздушных линий электропередачи посторонние предметы, а также подниматься на опоры воздушных линий электропередачи; б) размещать любые объекты и предметы (материалы) в пределах созданных в соответствии с требованиями нормативно-технических документов проходов и подъездов для доступа к объектам электросетевого хозяйства, а также проводить любые работы и возводить сооружения, которые могут препятствовать доступу к объектам электросетевого хозяйства, без создания необходимых для такого доступа проходов и подъездов; в) находиться в пределах огороженной территории и помещениях распределительных устройств и подстанций, открывать двери и люки распределительных устройств и подстанций, производить переключения и подключения в электрических сетях (указанное требование не распространяется на работников, занятых выполнением разрешенных в установленном порядке работ), разводить огонь в пределах охранных зон вводных и распределительных устройств и подстанций, воздушных линий электропередачи, а также в охранных зонах кабельных линий электропередачи; г) размещать свалки; д) производить работы ударными механизмами, сбрасывать тяжести массой свыше 5 тонн, производить сброс и слив едких и коррозионных веществ и горюче-смазочных материалов (в охранных зонах подземных кабельных линий электропередачи). 9. В охранных зонах, установленных для объектов электросетевого хозяйства напряжением свыше 1000 вольт запрещается: а) складировать или размещать хранилища любых, в том числе горюче-смазочных, материалов; б) размещать детские и спортивные площадки, стадионы, рынки, торговые точки, полевые станы, загоны для скота, гаражи и стоянки всех видов машин и механизмов, проводить любые мероприятия, связанные с большим скоплением людей, не занятых	



ДОКУМЕНТ ПОДПИСАН  
ЭЛЕКТРОННОЙ ПОДПИСЬЮ

Сертификат: 0091AAF5A599507BC7E6D39D2DFA052F9A

Владелец: ФЕДЕРАЛЬНАЯ СЛУЖБА ГОСУДАРСТВЕННОЙ  
РЕГИСТРАЦИИ, КАДАСТРА И КАРТОГРАФИИ  
Действителен: с 16.09.2025 по 10.12.2026

полное наименование должности

инициалы, фамилия

Земельный участок			
вид объекта недвижимости			
Лист № 3 раздела 4.1	Всего листов раздела 4.1: 13	Всего разделов: 8	Всего листов выписки: 65
24.01.2026г. № КУВИ-001/2026-4671384			
Кадастровый номер:		78:14:0007618:11	
		<p>выполнением разрешенных в установленном порядке работ (в охранных зонах воздушных линий электропередачи); г) бросать якоря с судов и осуществлять их проход с отданными якорями, цепями, лотами, волокушами и тралами (в охранных зонах подводных кабельных линий электропередачи); д) осуществлять проход судов с поднятыми стрелами кранов и других механизмов (в охранных зонах воздушных линий электропередачи). 10. В пределах охранных зон без письменного решения о согласовании сетевых организаций юридическим и физическим лицам запрещаются: а) строительство, капитальный ремонт, реконструкция или снос зданий и сооружений; б) горные, взрывные, мелиоративные работы, в том числе связанные с временным затоплением земель; в) посадка и вырубка деревьев и кустарников; г) дноуглубительные, землечерпальные и погрузочно-разгрузочные работы, добыча рыбы, других водных животных и растений придонными орудиями лова, устройство водопоев, колка и заготовка льда (в охранных зонах подводных кабельных линий электропередачи); д) проход судов, у которых расстояние по вертикали от верхнего крайнего габарита с грузом или без груза до нижней точки провеса проводов переходов воздушных линий электропередачи через водоемы менее минимального допустимого расстояния, в том числе с учетом максимального уровня подъема воды при паводке; е) проезд машин и механизмов, имеющих общую высоту с грузом или без груза от поверхности дороги более 4,5 метра (в охранных зонах воздушных линий электропередачи); ж) земляные работы на глубине более 0,3 метра (на вспахиваемых землях на глубине более 0,45 метра), а также планировка грунта (в охранных зонах подземных кабельных линий электропередачи); з) полив сельскохозяйственных культур в случае, если высота струи воды может составить свыше 3 метров (в охранных зонах воздушных линий электропередачи); и) полевые сельскохозяйственные работы с применением сельскохозяйственных машин и оборудования высотой более 4 метров (в охранных зонах воздушных линий электропередачи) или полевые сельскохозяйственные работы, связанные с вспашкой земли (в охранных зонах кабельных линий электропередачи). 11. В охранных зонах, установленных для объектов электросетевого хозяйства напряжением до 1000 вольт, без письменного решения о согласовании сетевых организаций запрещается: а) размещать детские и спортивные площадки, стадионы, рынки, торговые точки, полевые станы, загоны для скота, гаражи и стоянки всех видов машин и механизмов, садовые, огородные земельные участки и иные объекты недвижимости, расположенные в границах территории ведения гражданами садоводства или огородничества для собственных нужд, объекты жилищного строительства, в том числе индивидуального (в охранных зонах воздушных линий электропередачи); б) складировать или размещать хранилища любых, в том числе горюче-смазочных, материалов; в) устраивать причалы для стоянки судов, барж и плавучих кранов, бросать якоря с судов и осуществлять их проход с отданными якорями, цепями, лотами, волокушами и тралами (в охранных зонах подводных кабельных линий электропередачи). ; Реестровый номер границы: 78:14-6.68; Вид объекта реестра границ: Зона с особыми условиями использования территории; Вид зоны по документу: Охранная зона объекта электросетевого хозяйства – Трансформаторной подстанции № 4324; Тип зоны: Охранная зона инженерных коммуникаций</p>	
78:14:0007618:11/23	53	вид ограничения (обременения): ограничения прав на земельный участок, предусмотренные статьей 56 Земельного кодекса	



ДОКУМЕНТ ПОДПИСАН  
ЭЛЕКТРОННОЙ ПОДПИСЬЮ

Сертификат: 0091AAF5A599507BC7E6D39D2DFA052F9A

Владелец: ФЕДЕРАЛЬНАЯ СЛУЖБА ГОСУДАРСТВЕННОЙ  
РЕГИСТРАЦИИ, КАДАСТРА И КАРТОГРАФИИ  
Действителен: с 16.09.2025 по 10.12.2026

полное наименование должности

инициалы, фамилия

Земельный участок			
вид объекта недвижимости			
Лист № 4 раздела 4.1	Всего листов раздела 4.1: 13	Всего разделов: 8	Всего листов выписки: 65
24.01.2026г. № КУВИ-001/2026-4671384			
Кадастровый номер:		78:14:0007618:11	
		<p>Российской Федерации; Срок действия: не установлен; реквизиты документа-основания: постановление Правительства РФ «О порядке установления охранных зон объектов электросетевого хозяйства и особых условий использования земельных участков, расположенных в границах таких зон» от 24.02.2009 № 160 выдан: Правительство Российской Федерации ; Содержание ограничения (обременения): "Согласно Постановлению Правительства Российской Федерации № 160 от 24.02.2009 в охранных зонах запрещается осуществлять любые действия, которые могут нарушить безопасную работу объектов электросетевого хозяйства, в том числе привести к их повреждению или уничтожению, и (или) повлечь причинение вреда жизни, здоровью граждан и имуществу физических или юридических лиц, а также повлечь нанесение экологического ущерба и возникновение пожаров, в том числе: а) набрасывать на провода и опоры воздушных линий электропередачи посторонние предметы, а также подниматься на опоры воздушных линий электропередачи; б) размещать любые объекты и предметы (материалы) в пределах созданных в соответствии с требованиями нормативно-технических документов проходов и подъездов для доступа к объектам электросетевого хозяйства, а также проводить любые работы и возводить сооружения, которые могут препятствовать доступу к объектам электросетевого хозяйства, без создания необходимых для такого доступа проходов и подъездов; в) находиться в пределах огороженной территории и помещениях распределительных устройств и подстанций, открывать двери и люки распределительных устройств и подстанций, производить переключения и подключения в электрических сетях (указанное требование не распространяется на работников, занятых выполнением разрешенных в установленном порядке работ), разводить огонь в пределах охранных зон вводных и распределительных устройств, подстанций, воздушных линий электропередачи, а также в охранных зонах кабельных линий электропередачи; г) размещать свалки; д) производить работы ударными механизмами, сбрасывать тяжести массой свыше 5 тонн, производить сброс и слив едких и коррозионных веществ и горюче-смазочных материалов (в охранных зонах подземных кабельных линий электропередачи). Охранные зоны устанавливаются: б) вдоль подземных кабельных линий электропередачи - в виде части поверхности участка земли, расположенного под ней участка недр (на глубину, соответствующую глубине прокладки кабельных линий электропередачи), ограниченной параллельными вертикальными плоскостями, отстоящими по обе стороны линии электропередачи от крайних кабелей на расстоянии 1 метра (при прохождении кабельных линий напряжением до 1 киловольта в городах под тротуарами - на 0,6 метра в сторону зданий и сооружений и на 1 метр в сторону проезжей части улицы); в) вдоль подводных кабельных линий электропередачи - в виде водного пространства от водной поверхности до дна, ограниченного вертикальными плоскостями, отстоящими по обе стороны линии от крайних кабелей на расстоянии 100 метров;"; Реестровый номер границы: 78:14-6.988; Вид объекта реестра границ: Зона с особыми условиями использования территории; Вид зоны по документу: Охранная зона объекта электросетевого хозяйства - 4319-4396/; Тип зоны: Охранная зона инженерных коммуникаций</p>	
78:14:0007618:11/24	41	вид ограничения (обременения): ограничения прав на земельный участок, предусмотренные статьей 56 Земельного кодекса	



ДОКУМЕНТ ПОДПИСАН  
ЭЛЕКТРОННОЙ ПОДПИСЬЮ

Сертификат: 0091AAF5A599507BC7E6D39D2DFA052F9A

Владелец: ФЕДЕРАЛЬНАЯ СЛУЖБА ГОСУДАРСТВЕННОЙ  
РЕГИСТРАЦИИ, КАДАСТРА И КАРТОГРАФИИ  
Действителен: с 16.09.2025 по 10.12.2026

полное наименование должности

инициалы, фамилия



Земельный участок			
вид объекта недвижимости			
Лист № 5 раздела 4.1	Всего листов раздела 4.1: 13	Всего разделов: 8	Всего листов выписки: 65
24.01.2026г. № КУВИ-001/2026-4671384			
Кадастровый номер:		78:14:0007618:11	
		<p>Российской Федерации; Срок действия: не установлен; реквизиты документа-основания: постановление Правительства РФ «О порядке установления охранных зон объектов электросетевого хозяйства и особых условий использования земельных участков, расположенных в границах таких зон» от 24.02.2009 № 160 выдан: Правительство Российской Федерации; Содержание ограничения (обременения): Согласно Постановлению Правительства Российской Федерации № 160 от 24.02.2009 в охранных зонах запрещается осуществлять любые действия, которые могут нарушить безопасную работу объектов электросетевого хозяйства, в том числе привести к их повреждению или уничтожению, и (или) повлечь причинение вреда жизни, здоровью граждан и имуществу физических или юридических лиц, а также повлечь нанесение экологического ущерба и возникновение пожаров, в том числе: а) набрасывать на провода и опоры воздушных линий электропередачи посторонние предметы, а также подниматься на опоры воздушных линий электропередачи; б) размещать любые объекты и предметы (материалы) в пределах созданных в соответствии с требованиями нормативно-технических документов проходов и подъездов для доступа к объектам электросетевого хозяйства, а также проводить любые работы и возводить сооружения, которые могут препятствовать доступу к объектам электросетевого хозяйства, без создания необходимых для такого доступа проходов и подъездов; в) находиться в пределах огороженной территории и помещениях распределительных устройств и подстанций, открывать двери и люки распределительных устройств и подстанций, производить переключения и подключения в электрических сетях (указанное требование не распространяется на работников, занятых выполнением разрешенных в установленном порядке работ), разводить огонь в пределах охранных зон вводных и распределительных устройств, подстанций, воздушных линий электропередачи, а также в охранных зонах кабельных линий электропередачи; г) размещать свалки; д) производить работы ударными механизмами, сбрасывать тяжести массой свыше 5 тонн, производить сброс и слив едких и коррозионных веществ и горюче-смазочных материалов (в охранных зонах подземных кабельных линий электропередачи). Охранные зоны устанавливаются: б) вдоль подземных кабельных линий электропередачи - в виде части поверхности участка земли, расположенного под ней участка недр (на глубину, соответствующую глубине прокладки кабельных линий электропередачи), ограниченной параллельными вертикальными плоскостями, отстоящими по обе стороны линии электропередачи от крайних кабелей на расстоянии 1 метра (при прохождении кабельных линий напряжением до 1 киловольта в городах под тротуарами - на 0,6 метра в сторону зданий и сооружений и на 1 метр в сторону проезжей части улицы); в) вдоль подводных кабельных линий электропередачи - в виде водного пространства от водной поверхности до дна, ограниченного вертикальными плоскостями, отстоящими по обе стороны линии от крайних кабелей на расстоянии 100 метров;; Реестровый номер границы: 78:14-6.1848; Вид объекта реестра границ: Зона с особыми условиями использования территории; Вид зоны по документу: Охранная зона объекта электросетевого хозяйства - 4307-4324/; Тип зоны: Охранная зона инженерных коммуникаций</p>	
78:14:0007618:11/25	45	вид ограничения (обременения): ограничения прав на земельный участок, предусмотренные статьей 56 Земельного кодекса	



ДОКУМЕНТ ПОДПИСАН  
ЭЛЕКТРОННОЙ ПОДПИСЬЮ

Сертификат: 0091AAF5A599507BC7E6D39D2DFA052F9A


Владелец: ФЕДЕРАЛЬНАЯ СЛУЖБА ГОСУДАРСТВЕННОЙ  
РЕГИСТРАЦИИ, КАДАСТРА И КАРТОГРАФИИ  
Действителен: с 16.09.2025 по 10.12.2026

полное наименование должности

инициалы, фамилия

Земельный участок			
вид объекта недвижимости			
Лист № 6 раздела 4.1	Всего листов раздела 4.1: 13	Всего разделов: 8	Всего листов выписки: 65
24.01.2026г. № КУВИ-001/2026-4671384			
Кадастровый номер:		78:14:0007618:11	

Российской Федерации; Срок действия: не установлен; реквизиты документа-основания: решение о согласовании границ охранной зоны объекта электросетевого хозяйства от 07.11.2023 № 19-4450/РС выдан: Федеральная служба по экологическому, технологическому и атомному надзору (Ростехнадзор) Северо-Западное управление; Содержание ограничения (обременения): Ограничения предусмотрены п.8-11, раздела III Правил установления охранных зон объектов электросетевого хозяйства и особых условий использования земельных участков, расположенных в границах таких зон, утв. Постановлением Правительства РФ от 24.02.2009 № 160 «О порядке установления охранных зон объектов электросетевого хозяйства и особых условий использования земельных участков, расположенных в границах таких зон» (ред. от 21.12.2018). 8. В охранных зонах запрещается осуществлять любые действия, которые могут нарушить безопасную работу объектов электросетевого хозяйства, в том числе привести к их повреждению или уничтожению, и (или) повлечь причинение вреда жизни, здоровью граждан и имуществу физических или юридических лиц, а также повлечь нанесение экологического ущерба и возникновение пожаров, в т.ч.: а) набрасывать на провода и опоры воздушных линий электропередачи посторонние предметы, а также подниматься на опоры воздушных линий электропередачи; б) размещать любые объекты и предметы (материалы) в пределах созданных в соответствии с требованиями нормативно-технических документов проходов и подъездов для доступа к объектам электросетевого хозяйства, а также проводить любые работы и возводить сооружения, которые могут препятствовать доступу к объектам электросетевого хозяйства, без создания необходимых для такого доступа проходов и подъездов; в) находиться в пределах огороженной территории и помещениях распределительных устройств и подстанций, открывать двери и люки распределительных устройств и подстанций, производить переключения и подключения в электрических сетях (указанное требование не распространяется на работников, занятых выполнением разрешенных в установленном порядке работ), разводить огонь в пределах охранных зон вводных и распределительных устройств и подстанций, воздушных линий электропередачи, а также в охранных зонах кабельных линий электропередачи; г) размещать свалки; д) производить работы ударными механизмами, сбрасывать тяжести массой свыше 5 тонн, производить сброс и слив едких и коррозионных веществ и горюче-смазочных материалов (в охранных зонах подземных кабельных линий электропередачи). 9. В охранных зонах, установленных для объектов электросетевого хозяйства напряжением свыше 1000 вольт запрещается: а) складировать или размещать хранилища любых, в том числе горюче-смазочных, материалов; б) размещать детские и спортивные площадки, стадионы, рынки, торговые точки, полевые станы, загоны для скота, гаражи и стоянки всех видов машин и механизмов, проводить любые мероприятия, связанные с большим скоплением людей, не занятых выполнением разрешенных в установленном порядке работ (в охранных зонах воздушных линий электропередачи); г) бросать якоря с судов и осуществлять их проход с отданными якорями, цепями, лотами, волокушами и тралами (в охранных зонах подводных кабельных линий электропередачи); д) осуществлять проход судов с поднятыми стрелами кранов и других механизмов (в охранных зонах воздушных линий электропередачи). 10. В пределах охранных зон без письменного решения о согласовании сетевых организаций юридическим и

полное наименование должности	 ДОКУМЕНТ ПОДПИСАН ЭЛЕКТРОННОЙ ПОДПИСЬЮ Сертификат: 0091AAF5A599507BC7E6D39D2DFA052F9A Владелец: ФЕДЕРАЛЬНАЯ СЛУЖБА ГОСУДАРСТВЕННОЙ РЕГИСТРАЦИИ, КАДАСТРА И КАРТОГРАФИИ Действителен: с 16.09.2025 по 10.12.2026		инициалы, фамилия

Земельный участок			
вид объекта недвижимости			
Лист № 7 раздела 4.1	Всего листов раздела 4.1: 13	Всего разделов: 8	Всего листов выписки: 65
24.01.2026г. № КУВИ-001/2026-4671384			
Кадастровый номер:		78:14:0007618:11	
		<p>физическим лицам запрещаются: а) строительство, капитальный ремонт, реконструкция или снос зданий и сооружений; б) горные, взрывные, мелиоративные работы, в том числе связанные с временным затоплением земель; в) посадка и вырубка деревьев и кустарников; г) дноуглубительные, землечерпальные и погрузочно-разгрузочные работы, добыча рыбы, других водных животных и растений придонными орудиями лова, устройство водоемов, колка и заготовка льда (в охранных зонах подводных кабельных линий электропередачи); д) проход судов, у которых расстояние по вертикали от верхнего крайнего габарита с грузом или без груза до нижней точки провеса проводов переходов воздушных линий электропередачи через водоемы менее минимально допустимого расстояния, в том числе с учетом максимального уровня подъема воды при паводке; е) проезд машин и механизмов, имеющих общую высоту с грузом или без груза от поверхности дороги более 4,5 метра (в охранных зонах воздушных линий электропередачи); ж) земляные работы на глубине более 0,3 метра (на вспахиваемых землях на глубине более 0,45 метра), а также планировка грунта (в охранных зонах подземных кабельных линий электропередачи); з) полив сельскохозяйственных культур в случае, если высота струи воды может составить свыше 3 метров (в охранных зонах воздушных линий электропередачи); и) полевые сельскохозяйственные работы с применением сельскохозяйственных машин и оборудования высотой более 4 метров (в охранных зонах воздушных линий электропередачи) или полевые сельскохозяйственные работы, связанные с вспашкой земли (в охранных зонах кабельных линий электропередачи). 11. В охранных зонах, установленных для объектов электросетевого хозяйства напряжением до 1000 вольт, без письменного решения о согласовании сетевых организаций запрещается: а) размещать детские и спортивные площадки, стадионы, рынки, торговые точки, полевые станы, загоны для скота, гаражи и стоянки всех видов машин и механизмов, садовые, огородные земельные участки и иные объекты недвижимости, расположенные в границах территории ведения гражданами садоводства или огородничества для собственных нужд, объекты жилищного строительства, в том числе индивидуального (в охранных зонах воздушных линий электропередачи); б) складировать или размещать хранилища любых, в том числе горюче-смазочных, материалов; в) устраивать причалы для стоянки судов, барж и плавучих кранов, бросать якоря с судов и осуществлять их проход с отданными якорями, цепями, лотами, волокушами и тралями (в охранных зонах подводных кабельных линий электропередачи).; Реестровый номер границы: 78:14-6.2213; Вид объекта реестра границ: Зона с особыми условиями использования территории; Вид зоны по документу: Охранная зона объекта электросетевого хозяйства - КЛ 10 кВ 4248-6281/было 6281-6515/; Тип зоны: Охранная зона инженерных коммуникаций</p>	
78:14:0007618:11/26	45	<p>вид ограничения (обременения): ограничения прав на земельный участок, предусмотренные статьей 56 Земельного кодекса Российской Федерации; Срок действия: не установлен; реквизиты документа-основания: решение о согласовании границ охранной зоны от 08.11.2023 № 19-4618/РС выдан: Федеральная служба по экологическому, технологическому и атомному надзору (Ростехнадзор) Северо-Западное управление ; Содержание ограничения (обременения): Ограничения предусмотрены п. 8-11, раздела III Правил установления охранных зон объектов электросетевого хозяйства и особых условий использования</p>	



ДОКУМЕНТ ПОДПИСАН  
ЭЛЕКТРОННОЙ ПОДПИСЬЮ

Сертификат: 0091AAF5A599507BC7E6D39D2DFA052F9A

Владелец: ФЕДЕРАЛЬНАЯ СЛУЖБА ГОСУДАРСТВЕННОЙ  
РЕГИСТРАЦИИ, КАДАСТРА И КАРТОГРАФИИ  
Действителен: с 16.09.2025 по 10.12.2026

полное наименование должности

инициалы, фамилия

Земельный участок			
вид объекта недвижимости			
Лист № 8 раздела 4.1	Всего листов раздела 4.1: 13	Всего разделов: 8	Всего листов выписки: 65
24.01.2026г. № КУВИ-001/2026-4671384			
Кадастровый номер:		78:14:0007618:11	

земельных участков, расположенных в границах таких зон, утв. Постановлением Правительства РФ от 24.02.2009 № 160 «О порядке установления охранных зон объектов электросетевого хозяйства и особых условий использования земельных участков, расположенных в границах таких зон» (ред. от 21.12.2018). 8. В охранных зонах запрещается осуществлять любые действия, которые могут нарушить безопасную работу объектов электросетевого хозяйства, в том числе привести к их повреждению или уничтожению, и (или) повлечь причинение вреда жизни, здоровью граждан и имуществу физических или юридических лиц, а также повлечь нанесение экологического ущерба и возникновение пожаров, в том числе: а) набрасывать на провода и опоры воздушных линий электропередачи посторонние предметы, а также подниматься на опоры воздушных линий электропередачи; б) размещать любые объекты и предметы (материалы) в пределах созданных в соответствии с требованиями нормативно-технических документов проходов и подъездов для доступа к объектам электросетевого хозяйства, а также проводить любые работы и возводить сооружения, которые могут препятствовать доступу к объектам электросетевого хозяйства, без создания необходимых для такого доступа проходов и подъездов; в) находиться в пределах огороженной территории и помещениях распределительных устройств и подстанций, открывать двери и люки распределительных устройств и подстанций, производить переключения и подключения в электрических сетях (указанное требование не распространяется на работников, занятых выполнением разрешенных в установленном порядке работ), разводить огонь в пределах охранных зонах вводных и распределительных устройств и подстанций, воздушных линий электропередачи, а также в охранных зонах кабельных линий электропередачи; г) размещать свалки; д) производить работы ударными механизмами, сбрасывать тяжести массой свыше 5 тонн, производить сброс и слив едких и коррозионных веществ и горюче-смазочных материалов (в охранных зонах подземных кабельных линий электропередачи). 9. В охранных зонах, установленных для объектов электросетевого хозяйства напряжением свыше 1000 вольт, помимо действий, предусмотренных пунктом 8 настоящих Правил, запрещается: а) складировать или размещать хранилища любых, в том числе горюче-смазочных, материалов; б) размещать детские и спортивные площадки, стадионы, рынки, торговые точки, полевые станы, загоны для скота, гаражи и стоянки всех видов машин и механизмов, проводить любые мероприятия, связанные с большим скоплением людей, не занятых выполнением разрешенных в установленном порядке работ (в охранных зонах воздушных линий электропередачи); в) использовать (запускать) любые летательные аппараты, в том числе воздушных змеев, спортивные модели летательных аппаратов (в охранных зонах воздушных линий электропередачи); г) бросать якоря с судов и осуществлять их проход с отданными якорями, цепями, лотами, волокушами и тралами (в охранных зонах подводных кабельных линий электропередачи); д) осуществлять проход судов с поднятыми стрелами кранов и других механизмов (в охранных зонах воздушных линий электропередачи). 10. В пределах охранных зон без письменного решения о согласовании сетевых организаций юридическим и физическим лицам запрещаются: а) строительство, капитальный ремонт, реконструкция или снос зданий и сооружений; б) горные, взрывные, мелиоративные работы, в том числе связанные с временным затоплением земель; в) посадка и вырубка



ДОКУМЕНТ ПОДПИСАН  
ЭЛЕКТРОННОЙ ПОДПИСЬЮ

Сертификат: 0091AAF5A599507BC7E6D39D2DFA052F9A

Владелец: ФЕДЕРАЛЬНАЯ СЛУЖБА ГОСУДАРСТВЕННОЙ  
РЕГИСТРАЦИИ, КАДАСТРА И КАРТОГРАФИИ  
Действителен: с 16.09.2025 по 10.12.2026

полное наименование должности

инициалы, фамилия

Земельный участок			
вид объекта недвижимости			
Лист № 9 раздела 4.1	Всего листов раздела 4.1: 13	Всего разделов: 8	Всего листов выписки: 65
24.01.2026г. № КУВИ-001/2026-4671384			
Кадастровый номер:		78:14:0007618:11	
		<p>деревьев и кустарников; г) дноуглубительные, землечерпальные и погрузочно-разгрузочные работы, добыча рыбы, других водных животных и растений придонными орудиями лова, устройство водопоев, колка и заготовка льда (в охранных зонах подводных кабельных линий электропередачи); д) проход судов, у которых расстояние по вертикали от верхнего крайнего габарита с грузом или без груза до нижней точки провеса проводов переходов воздушных линий электропередачи через водоемы менее минимально допустимого расстояния, в том числе с учетом максимального уровня подъема воды при паводке; е) проезд машин и механизмов, имеющих общую высоту с грузом или без груза от поверхности дороги более 4,5 метра (в охранных зонах воздушных линий электропередачи); ж) земляные работы на глубине более 0,3 метра (на вспахиваемых землях на глубине более 0,45 метра), а также планировка грунта (в охранных зонах подземных кабельных линий электропередачи); з) полив сельскохозяйственных культур в случае, если высота струи воды может составить свыше 3 метров (в охранных зонах воздушных линий электропередачи); и) полевые сельскохозяйственные работы с применением сельскохозяйственных машин и оборудования высотой более 4 метров (в охранных зонах воздушных линий электропередачи) или полевые сельскохозяйственные работы, связанные с вспашкой земли (в охранных зонах кабельных линий электропередачи). 11. В охранных зонах, установленных для объектов электросетевого хозяйства напряжением до 1000 вольт, помимо действий, предусмотренных пунктом 8 настоящих Правил, без письменного решения о согласовании сетевых организаций запрещается: а) размещать детские и спортивные площадки, стадионы, рынки, торговые точки, полевые станы, загоны для скота, гаражи и стоянки всех видов машин и механизмов, садовые, огородные земельные участки и иные объекты недвижимости, расположенные в границах территории ведения гражданами садоводства или огородничества для собственных нужд, объекты жилищного строительства, в том числе индивидуального (в охранных зонах воздушных линий электропередачи); б) складировать или размещать хранилища любых, в том числе горюче-смазочных, материалов; в) устраивать причалы для стоянки судов, барж и плавучих кранов, бросать якоря с судов и осуществлять их проход с отданными якорями, цепями, лотами, волокушами и тралами (в охранных зонах подводных кабельных линий электропередачи).; Реестровый номер границы: 78:14-6.2390; Вид объекта реестра границ: Зона с особыми условиями использования территории; Вид зоны по документу: Охранная зона объекта электросетевого хозяйства - КЛ 10 кВ 4248-4417/; Тип зоны: Охранная зона инженерных коммуникаций</p>	
78:14:0007618:11/27	44	<p>вид ограничения (обременения): ограничения прав на земельный участок, предусмотренные статьей 56 Земельного кодекса Российской Федерации; Срок действия: не установлен; реквизиты документа-основания: решение о согласовании границ охранной зоны от 08.11.2023 № 19-4619/РС выдан: Федеральная служба по экологическому, технологическому и атомному надзору (Ростехнадзор) Северо-Западное управление ; Содержание ограничения (обременения): Ограничения предусмотрены п. 8-11, раздела III Правил установления охранных зон объектов электросетевого хозяйства и особых условий использования земельных участков, расположенных в границах таких зон, утв. Постановлением Правительства РФ от 24.02.2009 № 160 «О порядке установления охранных зон объектов электросетевого хозяйства и особых условий использования земельных</p>	



ДОКУМЕНТ ПОДПИСАН  
ЭЛЕКТРОННОЙ ПОДПИСЬЮ

Сертификат: 0091AA5A599507BC7E6D39D2DFA052F9A

Владелец: ФЕДЕРАЛЬНАЯ СЛУЖБА ГОСУДАРСТВЕННОЙ  
РЕГИСТРАЦИИ, КАДАСТРА И КАРТОГРАФИИ  
Действителен: с 16.09.2025 по 10.12.2026

полное наименование должности

инициалы, фамилия

Земельный участок			
вид объекта недвижимости			
Лист № 10 раздела 4.1	Всего листов раздела 4.1: 13	Всего разделов: 8	Всего листов выписки: 65
24.01.2026г. № КУВИ-001/2026-4671384			
Кадастровый номер:		78:14:0007618:11	

участков, расположенных в границах таких зон» (ред. от 21.12.2018). 8. В охранных зонах запрещается осуществлять любые действия, которые могут нарушить безопасную работу объектов электросетевого хозяйства, в том числе привести к их повреждению или уничтожению, и (или) повлечь причинение вреда жизни, здоровью граждан и имуществу физических или юридических лиц, а также повлечь нанесение экологического ущерба и возникновение пожаров, в том числе: а) набрасывать на провода и опоры воздушных линий электропередачи посторонние предметы, а также подниматься на опоры воздушных линий электропередачи; б) размещать любые объекты и предметы (материалы) в пределах созданных в соответствии с требованиями нормативно-технических документов проходов и подъездов для доступа к объектам электросетевого хозяйства, а также проводить любые работы и возводить сооружения, которые могут препятствовать доступу к объектам электросетевого хозяйства, без создания необходимых для такого доступа проходов и подъездов; в) находиться в пределах огороженной территории и помещениях распределительных устройств и подстанций, открывать двери и люки распределительных устройств и подстанций, производить переключения и подключения в электрических сетях (указанное требование не распространяется на работников, занятых выполнением разрешенных в установленном порядке работ), разводить огонь в пределах охранных зон вводных и распределительных устройств и подстанций, воздушных линий электропередачи, а также в охранных зонах кабельных линий электропередачи; г) размещать свалки; д) производить работы ударными механизмами, сбрасывать тяжести массой свыше 5 тонн, производить сброс и слив едких и коррозионных веществ и горюче-смазочных материалов (в охранных зонах подземных кабельных линий электропередачи). 9. В охранных зонах, установленных для объектов электросетевого хозяйства напряжением свыше 1000 вольт, помимо действий, предусмотренных пунктом 8 настоящих Правил, запрещается: а) складировать или размещать хранилища любых, в том числе горюче-смазочных, материалов; б) размещать детские и спортивные площадки, стадионы, рынки, торговые точки, полевые станы, загоны для скота, гаражи и стоянки всех видов машин и механизмов, проводить любые мероприятия, связанные с большим скоплением людей, не занятых выполнением разрешенных в установленном порядке работ (в охранных зонах воздушных линий электропередачи); в) использовать (запускать) любые летательные аппараты, в том числе воздушных змеев, спортивные модели летательных аппаратов (в охранных зонах воздушных линий электропередачи); г) бросать якоря с судов и осуществлять их проход с отданными якорями, цепями, лотами, волокушами и тралами (в охранных зонах подводных кабельных линий электропередачи); д) осуществлять проход судов с поднятыми стрелами кранов и других механизмов (в охранных зонах воздушных линий электропередачи). 10. В пределах охранных зон без письменного решения о согласовании сетевых организаций юридическим и физическим лицам запрещаются: а) строительство, капитальный ремонт, реконструкция или снос зданий и сооружений; б) горные, взрывные, мелиоративные работы, в том числе связанные с временным затоплением земель; в) посадка и вырубка деревьев и кустарников; г) дноуглубительные, землечерпальные и погрузочно-разгрузочные работы, добыча рыбы, других водных животных и растений придонными орудиями лова, устройство водопоев, колка и заготовка льда (в охранных зонах



ДОКУМЕНТ ПОДПИСАН  
ЭЛЕКТРОННОЙ ПОДПИСЬЮ

Сертификат: 0091AAF5A599507BC7E6D39D2DFA052F9A

Владелец: ФЕДЕРАЛЬНАЯ СЛУЖБА ГОСУДАРСТВЕННОЙ  
РЕГИСТРАЦИИ, КАДАСТРА И КАРТОГРАФИИ  
Действителен: с 16.09.2025 по 10.12.2026

полное наименование должности

инициалы, фамилия



Земельный участок			
вид объекта недвижимости			
Лист № 11 раздела 4.1	Всего листов раздела 4.1: 13	Всего разделов: 8	Всего листов выписки: 65
24.01.2026г. № КУВИ-001/2026-4671384			
Кадастровый номер:		78:14:0007618:11	
		<p>подводных кабельных линий электропередачи); д) проход судов, у которых расстояние по вертикали от верхнего крайнего габарита с грузом или без груза до нижней точки провеса проводов переходов воздушных линий электропередачи через водоемы менее минимально допустимого расстояния, в том числе с учетом максимального уровня подъема воды при паводке; е) проезд машин и механизмов, имеющих общую высоту с грузом или без груза от поверхности дороги более 4,5 метра (в охранных зонах воздушных линий электропередачи); ж) земляные работы на глубине более 0,3 метра (на вспахиваемых землях на глубине более 0,45 метра), а также планировка грунта (в охранных зонах подземных кабельных линий электропередачи); з) полив сельскохозяйственных культур в случае, если высота струи воды может составить свыше 3 метров (в охранных зонах воздушных линий электропередачи); и) полевые сельскохозяйственные работы с применением сельскохозяйственных машин и оборудования высотой более 4 метров (в охранных зонах воздушных линий электропередачи) или полевые сельскохозяйственные работы, связанные с вспашкой земли (в охранных зонах кабельных линий электропередачи). 11. В охранных зонах, установленных для объектов электросетевого хозяйства напряжением до 1000 вольт, помимо действий, предусмотренных пунктом 8 настоящих Правил, без письменного решения о согласовании сетевых организаций запрещается: а) размещать детские и спортивные площадки, стадионы, рынки, торговые точки, полевые станы, загоны для скота, гаражи и стоянки всех видов машин и механизмов, садовые, огородные земельные участки и иные объекты недвижимости, расположенные в границах территории ведения гражданами садоводства или огородничества для собственных нужд, объекты жилищного строительства, в том числе индивидуального (в охранных зонах воздушных линий электропередачи); б) складировать или размещать хранилища любых, в том числе горюче-смазочных, материалов; в) устраивать причалы для стоянки судов, барж и плавучих кранов, бросать якоря с судов и осуществлять их проход с отданными якорями, цепями, лотами, волокушами и тралами (в охранных зонах подводных кабельных линий электропередачи).; Реестровый номер границы: 78:14-6.2411; Вид объекта реестра границ: Зона с особыми условиями использования территории; Вид зоны по документу: Охранная зона объекта электросетевого хозяйства - КЛ 10 кВ 4248-6515/; Тип зоны: Охранная зона инженерных коммуникаций</p>	
78:14:0007618:11/28	402	<p>вид ограничения (обременения): публичный сервитут; Срок действия: не установлен; реквизиты документа-основания: распоряжение "Об установлении публичного сервитута в отношении земельных участков, находящихся в собственности, земельных участков и земель, государственная собственность на которые не разграничена" от 03.07.2025 № 1752-РЗ выдан: Комитет имущественных отношений Санкт-Петербурга; Содержание ограничения (обременения): ; Реестровый номер границы: 78:14:0000000-17.36</p>	
4	данные отсутствуют	<p>вид ограничения (обременения): ограничения прав на земельный участок, предусмотренные статьей 56 Земельного кодекса Российской Федерации; Срок действия: не установлен; Содержание ограничения (обременения): Охранная зона газораспределительной сети</p>	
5	данные отсутствуют	<p>вид ограничения (обременения): ограничения прав на земельный участок, предусмотренные статьей 56 Земельного кодекса Российской Федерации; Срок действия: не установлен; Содержание ограничения (обременения): Охранная зона</p>	



ДОКУМЕНТ ПОДПИСАН  
ЭЛЕКТРОННОЙ ПОДПИСЬЮ

Сертификат: 0091AA5A599507BC7E6D39D2DFA052F9A

Владелец: ФЕДЕРАЛЬНАЯ СЛУЖБА ГОСУДАРСТВЕННОЙ  
РЕГИСТРАЦИИ, КАДАСТРА И КАРТОГРАФИИ  
Действителен: с 16.09.2025 по 10.12.2026

полное наименование должности

инициалы, фамилия

Земельный участок		
вид объекта недвижимости		
Лист № 12 раздела 4.1	Всего листов раздела 4.1: 13	Всего разделов: 8
24.01.2026г. № КУВИ-001/2026-4671384		
Кадастровый номер:		78:14:0007618:11
		газораспределительной сети
6	данные отсутствуют	вид ограничения (обременения): ограничения прав на земельный участок, предусмотренные статьей 56 Земельного кодекса Российской Федерации; Срок действия: не установлен; Содержание ограничения (обременения): Охранная зона газораспределительной сети
7	данные отсутствуют	вид ограничения (обременения): ограничения прав на земельный участок, предусмотренные статьей 56 Земельного кодекса Российской Федерации; Срок действия: не установлен; Содержание ограничения (обременения): Зона регулирования застройки и хозяйственной деятельности
8	данные отсутствуют	вид ограничения (обременения): ограничения прав на земельный участок, предусмотренные статьей 56 Земельного кодекса Российской Федерации; Срок действия: не установлен; Содержание ограничения (обременения): Охранная зона канализационных сетей
9	данные отсутствуют	вид ограничения (обременения): ограничения прав на земельный участок, предусмотренные статьей 56 Земельного кодекса Российской Федерации; Срок действия: не установлен; Содержание ограничения (обременения): Охранная зона сетей связи и сооружений связи
10	данные отсутствуют	вид ограничения (обременения): ограничения прав на земельный участок, предусмотренные статьей 56 Земельного кодекса Российской Федерации; Срок действия: не установлен; Содержание ограничения (обременения): Охранная зона подземных кабельных линий электропередачи
11	данные отсутствуют	вид ограничения (обременения): ограничения прав на земельный участок, предусмотренные статьей 56 Земельного кодекса Российской Федерации; Срок действия: не установлен; Содержание ограничения (обременения): Охранная зона подземных кабельных линий электропередачи
12	данные отсутствуют	вид ограничения (обременения): ограничения прав на земельный участок, предусмотренные статьей 56 Земельного кодекса Российской Федерации; Срок действия: не установлен; Содержание ограничения (обременения): Охранная зона подземных кабельных линий электропередачи
	Весь	вид ограничения (обременения): ограничения прав на земельный участок, предусмотренные статьей 56 Земельного кодекса Российской Федерации; Срок действия: не установлен; реквизиты документа-основания: приказ от 23.12.2021 № 985-П выдан: Федеральное агентство воздушного транспорта Министерства транспорта Российской Федерации; Содержание ограничения (обременения): В соответствии с пп. е) п.2 Правил выделения на ПТ подзон, утвержденных постановлением Правительства РФ от 02.12.2017 №1460, в границах шестой подзоны устанавливаются следующие ограничения использования объектов недвижимости и осуществления деятельности: <input type="checkbox"/> запрещается размещать объекты, способствующие привлечению и массовому скоплению птиц. При этом отсутствие влияния объектов на безопасность полетов воздушных судов в границах шестой подзоны приаэродромной территории аэродрома Санкт-Петербург (Пулково) устанавливается на основании



ДОКУМЕНТ ПОДПИСАН  
ЭЛЕКТРОННОЙ ПОДПИСЬЮ

Сертификат: 0091AAF5A599507BC7E6D39D2DFA052F9A


Владелец: ФЕДЕРАЛЬНАЯ СЛУЖБА ГОСУДАРСТВЕННОЙ  
РЕГИСТРАЦИИ, КАДАСТРА И КАРТОГРАФИИ  
Действителен: с 16.09.2025 по 10.12.2026

полное наименование должности

инициалы, фамилия



Земельный участок			
вид объекта недвижимости			
Лист № 13 раздела 4.1	Всего листов раздела 4.1: 13	Всего разделов: 8	Всего листов выписки: 65
24.01.2026г. № КУВИ-001/2026-4671384			
Кадастровый номер:		78:14:0007618:11	
		авиационно-орнитологического обследования и соответствия размещаемого объекта плану мероприятий по орнитологическому обеспечению полетов в аэропорту, а также на основании заключения оператора аэропорта «Пулково».; Реестровый номер границы: 78:00-6.531; Вид объекта реестра границ: Зона с особыми условиями использования территории; Вид зоны по документу: Шестая подзона приаэродромной территории аэродрома Санкт-Петербурга (Пулково); Тип зоны: Охранная зона транспорта	
	Весь	вид ограничения (обременения): ограничения прав на земельный участок, предусмотренные статьей 56 Земельного кодекса Российской Федерации; Срок действия: не установлен; реквизиты документа-основания: приказ об установлении приаэродромной территории аэродрома гражданской авиации Санкт-Петербург (Пулково) от 24.12.2024 № 1161-П выдан: Федеральное агентство воздушного транспорта (Росавиация); Содержание ограничения (обременения): 1. В границах четвертой подзоны запрещается размещать объекты, создающие помехи в работе наземных объектов средств и систем обслуживания воздушного движения, навигации, посадки и связи, предназначенных для организации воздушного движения и расположенных вне первой подзоны. 2. В границах четвертой подзоны запрещается без согласования с оператором аэродрома размещение объектов, превышающих следующие абсолютные высотные ограничения: 175.00 м. Подпункт 4 пункта 3 статьи 47 Воздушного кодекса Российской Федерации. Подпункт "в" пункта 1(1) Положения; Реестровый номер границы: 78:00-6.1567; Вид объекта реестра границ: Зона с особыми условиями использования территории; Вид зоны по документу: Сектор 64.3 четвертой подзоны приаэродромной территории аэродрома гражданской авиации Санкт-Петербург (Пулково); Тип зоны: Приаэродромная территория; Номер: -	

полное наименование должности	 ДОКУМЕНТ ПОДПИСАН ЭЛЕКТРОННОЙ ПОДПИСЬЮ Сертификат: 0091AAF5A599507BC7E6D39D2DFA052F9A Владелец: ФЕДЕРАЛЬНАЯ СЛУЖБА ГОСУДАРСТВЕННОЙ РЕГИСТРАЦИИ, КАДАСТРА И КАРТОГРАФИИ Действителен: с 16.09.2025 по 10.12.2026	инициалы, фамилия

Выписка из Единого государственного реестра недвижимости об объекте недвижимости  
Сведения о частях земельного участка

Земельный участок				
вид объекта недвижимости				
Лист № 1 раздела 4.2		Всего листов раздела 4.2: 24		Всего разделов: 8
Всего листов выписки: 65				
24.01.2026г. № КУВИ-001/2026-4671384				
Кадастровый номер:			78:14:0007618:11	
Сведения о характерных точках границы части (частей) земельного участка				
Учетный номер части: 78:14:0007618:11/13				
Система координат СК-1964				
Номер точки	Координаты, м		Описание закрепления на местности	Средняя квадратичная погрешность определения координат характерных точек границ земельного участка, м
	X	Y		
1	2	3	4	5
1	87345.5	113792.76	-	0.1
2	87346.33	113820.26	-	0.1
3	87321.34	113821.14	-	0.1
4	87321.54	113825.39	-	0.1
5	87320.15	113825.48	-	0.1
6	87320	113821.2	-	0.1
7	87312.17	113821.41	-	0.1
8	87311.39	113793.84	-	0.1
1	87345.5	113792.76	-	0.1

полное наименование должности		<div><p>ДОКУМЕНТ ПОДПИСАН ЭЛЕКТРОННОЙ ПОДПИСЬЮ</p><p>Сертификат: 0091AAF5A599507BC7E6D39D2DFA052F9A</p><p>Владелец: ФЕДЕРАЛЬНАЯ СЛУЖБА ГОСУДАРСТВЕННОЙ РЕГИСТРАЦИИ, КАДАСТРА И КАРТОГРАФИИ</p><p>Действителен: с 16.09.2025 по 10.12.2026</p></div>	инициалы, фамилия

Земельный участок			
вид объекта недвижимости			
Лист № 2 раздела 4.2	Всего листов раздела 4.2: 24	Всего разделов: 8	Всего листов выписки: 65

24.01.2026г. № КУВИ-001/2026-4671384

Кадастровый номер: 78:14:0007618:11

Сведения о характерных точках границы части (частей) земельного участка				
Учетный номер части: 78:14:0007618:11/14				
Система координат СК-1964				
Номер точки	Координаты, м		Описание закрепления на местности	Средняя квадратичная погрешность определения координат характерных точек границ земельного участка, м
	X	Y		
1	2	3	4	5
1	87413.28	113762.57	-	0.1
2	87413.3	113766.58	-	0.1
3	87408.93	113766.97	-	0.1
4	87407.72	113767.08	-	0.1
5	87407.83	113767.39	-	0.1
6	87407.87	113767.54	-	0.1
7	87407.9	113767.84	-	0.1
8	87408.23	113777.81	-	0.1
9	87408.38	113782.27	-	0.1
10	87408.36	113782.59	-	0.1
11	87408.3	113782.9	-	0.1
12	87408.19	113783.2	-	0.1
13	87408.03	113783.47	-	0.1
14	87407.83	113783.72	-	0.1
15	87407.59	113783.93	-	0.1
16	87407.32	113784.1	-	0.1
17	87407.03	113784.23	-	0.1
18	87406.72	113784.31	-	0.1
19	87406.44	113784.34	-	0.1
20	87400.98	113784.5	-	0.1
21	87400.01	113784.51	-	0.1
22	87399.69	113784.49	-	0.1
23	87399.37	113784.41	-	0.1
24	87399.07	113784.28	-	0.1



ДОКУМЕНТ ПОДПИСАН  
ЭЛЕКТРОННОЙ ПОДПИСЬЮ

Сертификат: 0091AAF5A599507BC7E6D39D2DFA052F9A

Владелец: ФЕДЕРАЛЬНАЯ СЛУЖБА ГОСУДАРСТВЕННОЙ

РЕГИСТРАЦИИ, КАДАСТРА И КАРТОГРАФИИ

Действителен: с 16.09.2025 по 10.12.2026

полное наименование должности

инициалы, фамилия

Земельный участок			
вид объекта недвижимости			

Лист № 3 раздела 4.2	Всего листов раздела 4.2: 24	Всего разделов: 8	Всего листов выписки: 65
----------------------	------------------------------	-------------------	--------------------------

24.01.2026г. № КУВИ-001/2026-4671384

Кадастровый номер: 78:14:0007618:11

1	2	3	4	5
25	87398.79	113784.11	-	0.1
26	87398.55	113783.9	-	0.1
27	87398.39	113783.71	-	0.1
28	87398.04	113783.69	-	0.1
29	87396.34	113783.74	-	0.1
30	87396.37	113784.52	-	0.1
31	87396.36	113784.83	-	0.1
32	87396.31	113785.14	-	0.1
33	87396.2	113785.44	-	0.1
34	87396.05	113785.71	-	0.1
35	87395.86	113785.96	-	0.1
36	87395.63	113786.17	-	0.1
37	87395.37	113786.35	-	0.1
38	87395.09	113786.49	-	0.1
39	87394.78	113786.57	-	0.1
40	87394.44	113786.61	-	0.1
41	87392.61	113786.68	-	0.1
42	87392.57	113786.96	-	0.1
43	87392.64	113788.83	-	0.1
44	87392.73	113791.11	-	0.1
45	87388.73	113791.23	-	0.1
46	87388.64	113788.98	-	0.1
47	87388.57	113787.11	-	0.1
48	87388.49	113785.14	-	0.1
49	87388.47	113784.74	-	0.1
50	87388.5	113784.43	-	0.1
51	87388.57	113784.13	-	0.1
52	87388.69	113783.84	-	0.1
53	87388.85	113783.58	-	0.1



ДОКУМЕНТ ПОДПИСАН  
ЭЛЕКТРОННОЙ ПОДПИСЬЮ

Сертификат: 0091AAF5A599507BC7E6D39D2DFA052F9A

Владелец: ФЕДЕРАЛЬНАЯ СЛУЖБА ГОСУДАРСТВЕННОЙ

РЕГИСТРАЦИИ, КАДАСТРА И КАРТОГРАФИИ

Действителен: с 16.09.2025 по 10.12.2026

полное наименование должности

инициалы, фамилия

Земельный участок			
вид объекта недвижимости			

Лист № 4 раздела 4.2	Всего листов раздела 4.2: 24	Всего разделов: 8	Всего листов выписки: 65
----------------------	------------------------------	-------------------	--------------------------

24.01.2026г. № КУВИ-001/2026-4671384

Кадастровый номер: 78:14:0007618:11

1	2	3	4	5
54	87389.05	113783.34	-	0.1
55	87389.29	113783.14	-	0.1
56	87389.55	113782.97	-	0.1
57	87389.83	113782.85	-	0.1
58	87390.14	113782.78	-	0.1
59	87390.4	113782.75	-	0.1
60	87392.28	113782.69	-	0.1
61	87392.24	113781.91	-	0.1
62	87392.25	113781.59	-	0.1
63	87392.31	113781.28	-	0.1
64	87392.42	113780.99	-	0.1
65	87392.57	113780.71	-	0.1
66	87392.76	113780.47	-	0.1
67	87392.99	113780.25	-	0.1
68	87393.25	113780.07	-	0.1
69	87393.53	113779.94	-	0.1
70	87393.83	113779.85	-	0.1
71	87394.18	113779.81	-	0.1
72	87399.89	113779.63	-	0.1
73	87400.21	113779.65	-	0.1
74	87400.52	113779.71	-	0.1
75	87400.82	113779.83	-	0.1
76	87401.1	113779.99	-	0.1
77	87401.35	113780.2	-	0.1
78	87401.57	113780.46	-	0.1
79	87404.31	113780.4	-	0.1
80	87404.23	113777.95	-	0.1
81	87403.97	113769.94	-	0.1
82	87401.58	113769.99	-	0.1



ДОКУМЕНТ ПОДПИСАН  
ЭЛЕКТРОННОЙ ПОДПИСЬЮ

Сертификат: 0091AAF5A599507BC7E6D39D2DFA052F9A

Владелец: ФЕДЕРАЛЬНАЯ СЛУЖБА ГОСУДАРСТВЕННОЙ

РЕГИСТРАЦИИ, КАДАСТРА И КАРТОГРАФИИ

Действителен: с 16.09.2025 по 10.12.2026

полное наименование должности

инициалы, фамилия

Земельный участок			
вид объекта недвижимости			

Лист № 5 раздела 4.2	Всего листов раздела 4.2: 24	Всего разделов: 8	Всего листов выписки: 65
----------------------	------------------------------	-------------------	--------------------------

24.01.2026г. № КУВИ-001/2026-4671384

Кадастровый номер: 78:14:0007618:11

1	2	3	4	5
83	87401.26	113769.97	-	0.1
84	87400.95	113769.9	-	0.1
85	87400.66	113769.78	-	0.1
86	87400.38	113769.62	-	0.1
87	87400.14	113769.42	-	0.1
88	87399.93	113769.18	-	0.1
89	87399.76	113768.91	-	0.1
90	87399.64	113768.62	-	0.1
91	87399.57	113768.31	-	0.1
92	87399.54	113768.05	-	0.1
93	87399.5	113766.65	-	0.1
94	87380.11	113767.4	-	0.1
95	87354.58	113768.43	-	0.1
96	87344.81	113768.86	-	0.1
97	87317.17	113769.89	-	0.1
98	87312.63	113770.06	-	0.1
99	87298.03	113770.68	-	0.1
100	87297.71	113770.67	-	0.1
101	87297.4	113770.61	-	0.1
102	87297.1	113770.49	-	0.1
103	87296.82	113770.34	-	0.1
104	87296.58	113770.14	-	0.1
105	87296.36	113769.91	-	0.1
106	87296.19	113769.64	-	0.1
107	87296.06	113769.35	-	0.1
108	87295.98	113769.04	-	0.1
109	87295.94	113768.76	-	0.1
110	87295.9	113767.85	-	0.1
111	87297.41	113767.85	-	0.1



ДОКУМЕНТ ПОДПИСАН  
ЭЛЕКТРОННОЙ ПОДПИСЬЮ

Сертификат: 0091AAF5A599507BC7E6D39D2DFA052F9A

Владелец: ФЕДЕРАЛЬНАЯ СЛУЖБА ГОСУДАРСТВЕННОЙ

РЕГИСТРАЦИИ, КАДАСТРА И КАРТОГРАФИИ

Действителен: с 16.09.2025 по 10.12.2026

полное наименование должности

инициалы, фамилия

Земельный участок			
вид объекта недвижимости			

Лист № 6 раздела 4.2	Всего листов раздела 4.2: 24	Всего разделов: 8	Всего листов выписки: 65
----------------------	------------------------------	-------------------	--------------------------

24.01.2026г. № КУВИ-001/2026-4671384

Кадастровый номер: 78:14:0007618:11

1	2	3	4	5
112	87297.03	113753.87	-	0.1
113	87299.32	113753.27	-	0.1
114	87299.86	113766.6	-	0.1
115	87312.48	113766.06	-	0.1
116	87317.03	113765.89	-	0.1
117	87344.65	113764.86	-	0.1
118	87354.42	113764.43	-	0.1
119	87379.95	113763.4	-	0.1
120	87401.36	113762.57	-	0.1
121	87401.68	113762.58	-	0.1
122	87401.99	113762.65	-	0.1
123	87402.29	113762.76	-	0.1
124	87402.57	113762.92	-	0.1
125	87402.81	113763.12	-	0.1
126	87403.03	113763.35	-	0.1
127	87403.2	113763.62	-	0.1
128	87403.33	113763.91	-	0.1
129	87403.41	113764.22	-	0.1
130	87403.45	113764.84	-	0.1
131	87403.73	113764.18	-	0.1
132	87404.05	113763.8	-	0.1
133	87404.31	113763.6	-	0.1
134	87404.6	113763.44	-	0.1
135	87404.91	113763.33	-	0.1
136	87405.24	113763.28	-	0.1
137	87406.21	113763.2	-	0.1
138	87408.57	113762.99	-	0.1
1	87413.28	113762.57	-	0.1



ДОКУМЕНТ ПОДПИСАН  
ЭЛЕКТРОННОЙ ПОДПИСЬЮ

Сертификат: 0091AAF5A599507BC7E6D39D2DFA052F9A

Владелец: ФЕДЕРАЛЬНАЯ СЛУЖБА ГОСУДАРСТВЕННОЙ

РЕГИСТРАЦИИ, КАДАСТРА И КАРТОГРАФИИ

Действителен: с 16.09.2025 по 10.12.2026

полное наименование должности

инициалы, фамилия

Земельный участок			
вид объекта недвижимости			
Лист № 7 раздела 4.2	Всего листов раздела 4.2: 24	Всего разделов: 8	Всего листов выписки: 65

24.01.2026г. № КУВИ-001/2026-4671384

Кадастровый номер: 78:14:0007618:11

Сведения о характерных точках границы части (частей) земельного участка				
Учетный номер части: 78:14:0007618:11/15				
Система координат СК-1964				
Номер точки	Координаты, м		Описание закрепления на местности	Средняя квадратичная погрешность определения координат характерных точек границ земельного участка, м
	X	Y		
1	2	3	4	5
1	87413.29	113764.81	-	0.1
2	87413.35	113782.61	-	0.1
3	87401.94	113782.46	-	0.1
4	87401.08	113782.38	-	0.1
5	87400.25	113782.14	-	0.1
6	87399.47	113781.77	-	0.1
7	87398.77	113781.27	-	0.1
8	87398.16	113780.66	-	0.1
9	87397.67	113779.95	-	0.1
10	87397.31	113779.16	-	0.1
11	87397.21	113778.8	-	0.1
12	87385.81	113778.83	-	0.1
13	87385.62	113779.68	-	0.1
14	87385.29	113780.47	-	0.1
15	87384.82	113781.21	-	0.1
16	87384.24	113781.84	-	0.1
17	87383.55	113782.37	-	0.1
18	87382.78	113782.77	-	0.1
19	87381.96	113783.03	-	0.1
20	87381.1	113783.15	-	0.1
21	87380.23	113783.11	-	0.1
22	87379.39	113782.92	-	0.1
23	87378.59	113782.6	-	0.1
24	87377.85	113782.14	-	0.1



ДОКУМЕНТ ПОДПИСАН  
ЭЛЕКТРОННОЙ ПОДПИСЬЮ

Сертификат: 0091AAF5A599507BC7E6D39D2DFA052F9A

Владелец: ФЕДЕРАЛЬНАЯ СЛУЖБА ГОСУДАРСТВЕННОЙ

РЕГИСТРАЦИИ, КАДАСТРА И КАРТОГРАФИИ

Действителен: с 16.09.2025 по 10.12.2026

полное наименование должности

инициалы, фамилия



Земельный участок			
вид объекта недвижимости			

Лист № 8 раздела 4.2	Всего листов раздела 4.2: 24	Всего разделов: 8	Всего листов выписки: 65
----------------------	------------------------------	-------------------	--------------------------

24.01.2026г. № КУВИ-001/2026-4671384

Кадастровый номер: 78:14:0007618:11

1	2	3	4	5
25	87377.21	113781.55	-	0.1
26	87376.68	113780.87	-	0.1
27	87376.27	113780.11	-	0.1
28	87376	113779.29	-	0.1
29	87375.87	113778.43	-	0.1
30	87375.63	113774.13	-	0.1
31	87375.65	113773.31	-	0.1
32	87375.81	113772.52	-	0.1
33	87376.08	113771.76	-	0.1
34	87376.49	113771.05	-	0.1
35	87377	113770.42	-	0.1
36	87377.6	113769.87	-	0.1
37	87378.28	113769.44	-	0.1
38	87379.03	113769.11	-	0.1
39	87379.81	113768.92	-	0.1
40	87380.62	113768.85	-	0.1
41	87397.43	113768.8	-	0.1
42	87397.53	113768.43	-	0.1
43	87397.88	113767.65	-	0.1
44	87398.37	113766.95	-	0.1
45	87398.97	113766.33	-	0.1
46	87399.66	113765.82	-	0.1
47	87400.43	113765.45	-	0.1
48	87401.25	113765.2	-	0.1
49	87402.1	113765.11	-	0.1
1	87413.29	113764.81	-	0.1



ДОКУМЕНТ ПОДПИСАН  
ЭЛЕКТРОННОЙ ПОДПИСЬЮ

Сертификат: 0091AAF5A599507BC7E6D39D2DFA052F9A

Владелец: ФЕДЕРАЛЬНАЯ СЛУЖБА ГОСУДАРСТВЕННОЙ  
РЕГИСТРАЦИИ, КАДАСТРА И КАРТОГРАФИИ  
Действителен: с 16.09.2025 по 10.12.2026

полное наименование должности

инициалы, фамилия

Земельный участок				
вид объекта недвижимости				
Лист № 9 раздела 4.2		Всего листов раздела 4.2: 24		Всего разделов: 8
Всего листов выписки: 65				
24.01.2026г. № КУВИ-001/2026-4671384				
Кадастровый номер:			78:14:0007618:11	
Сведения о характерных точках границы части (частей) земельного участка				
Учетный номер части: 78:14:0007618:11/16				
Система координат СК-1964				
Номер точки	Координаты, м		Описание закрепления на местности	Средняя квадратичная погрешность определения координат характерных точек границ земельного участка, м
	X	Y		
1	2	3	4	5
1	87411.15	113784.41	-	0.1
2	87386.37	113785.85	-	0.1
3	87386.69	113791.29	-	-
4	87411.51	113790.56	-	-
1	87411.15	113784.41	-	0.1



ДОКУМЕНТ ПОДПИСАН  
ЭЛЕКТРОННОЙ ПОДПИСЬЮ

Сертификат: 0091AAF5A599507BC7E6D39D2DFA052F9A

Владелец: ФЕДЕРАЛЬНАЯ СЛУЖБА ГОСУДАРСТВЕННОЙ  
РЕГИСТРАЦИИ, КАДАСТРА И КАРТОГРАФИИ  
Действителен: с 16.09.2025 по 10.12.2026

полное наименование должности

инициалы, фамилия

Земельный участок			
вид объекта недвижимости			
Лист № 10 раздела 4.2	Всего листов раздела 4.2: 24	Всего разделов: 8	Всего листов выписки: 65

24.01.2026г. № КУВИ-001/2026-4671384

Кадастровый номер: 78:14:0007618:11

Сведения о характерных точках границы части (частей) земельного участка				
Учетный номер части: 78:14:0007618:11/17				
Система координат СК-1964				
Номер точки	Координаты, м		Описание закрепления на местности	Средняя квадратичная погрешность определения координат характерных точек границ земельного участка, м
	X	Y		
1	2	3	4	5
1	87385.13	113781.77	-	0.1
2	87385.49	113796.53	-	0.1
3	87381.49	113796.64	-	0.1
4	87381.13	113781.86	-	0.1
5	87381.15	113781.53	-	0.1
6	87381.22	113781.21	-	0.1
7	87381.35	113780.91	-	0.1
8	87381.52	113780.63	-	0.1
9	87381.74	113780.38	-	0.1
10	87382	113780.17	-	0.1
11	87382.28	113780	-	0.1
12	87382.59	113779.89	-	0.1
13	87382.92	113779.83	-	0.1
14	87383.25	113779.82	-	0.1
15	87383.57	113779.86	-	0.1
16	87383.89	113779.96	-	0.1
17	87384.18	113780.11	-	0.1
18	87384.45	113780.31	-	0.1
19	87384.68	113780.55	-	0.1
20	87384.87	113780.82	-	0.1
21	87385.01	113781.12	-	0.1
22	87385.1	113781.44	-	0.1
1	87385.13	113781.77	-	0.1



ДОКУМЕНТ ПОДПИСАН  
ЭЛЕКТРОННОЙ ПОДПИСЬЮ

Сертификат: 0091AAF5A599507BC7E6D39D2DFA052F9A

Владелец: ФЕДЕРАЛЬНАЯ СЛУЖБА ГОСУДАРСТВЕННОЙ  
РЕГИСТРАЦИИ, КАДАСТРА И КАРТОГРАФИИ  
Действителен: с 16.09.2025 по 10.12.2026

полное наименование должности

инициалы, фамилия

Земельный участок			
вид объекта недвижимости			

Лист № 11 раздела 4.2	Всего листов раздела 4.2: 24	Всего разделов: 8	Всего листов выписки: 65
-----------------------	------------------------------	-------------------	--------------------------

24.01.2026г. № КУВИ-001/2026-4671384

Кадастровый номер: 78:14:0007618:11

Сведения о характерных точках границы части (частей) земельного участка			
Учетный номер части: 78:14:0007618:11/18			
Система координат СК-1964			

Номер точки	Координаты, м		Описание закрепления на местности	Средняя квадратичная погрешность определения координат характерных точек границ земельного участка, м
	X	Y		
1	2	3	4	5
1	87380.67	113815.43	-	0.1
2	87381.09	113821.47	-	0.1
3	87319.84	113825.5	-	0.1
4	87319.79	113823.12	-	0.1
5	87319.79	113822.87	-	0.1
6	87319.81	113822.61	-	0.1
7	87319.84	113822.3	-	0.1
8	87319.89	113822.05	-	0.1
9	87319.94	113821.8	-	0.1
10	87320.03	113821.49	-	0.1
11	87320.11	113821.26	-	0.1
12	87320.21	113821.02	-	0.1
13	87320.35	113820.73	-	0.1
14	87320.47	113820.51	-	0.1
15	87320.61	113820.29	-	0.1
16	87320.79	113820.03	-	0.1
17	87320.94	113819.83	-	0.1
18	87321.11	113819.64	-	0.1
19	87321.33	113819.41	-	0.1
20	87321.52	113819.24	-	0.1
21	87321.72	113819.08	-	0.1
22	87321.98	113818.89	-	0.1
23	87322.19	113818.76	-	0.1
24	87322.41	113818.63	-	0.1



ДОКУМЕНТ ПОДПИСАН  
ЭЛЕКТРОННОЙ ПОДПИСЬЮ

Сертификат: 0091AAF5A599507BC7E6D39D2DFA052F9A

Владелец: ФЕДЕРАЛЬНАЯ СЛУЖБА ГОСУДАРСТВЕННОЙ

РЕГИСТРАЦИИ, КАДАСТРА И КАРТОГРАФИИ

Действителен: с 16.09.2025 по 10.12.2026

полное наименование должности

инициалы, фамилия

Земельный участок					
вид объекта недвижимости					
Лист № 12 раздела 4.2		Всего листов раздела 4.2: 24		Всего разделов: 8	Всего листов выписки: 65
24.01.2026г. № КУВИ-001/2026-4671384					
Кадастровый номер:			78:14:0007618:11		
1	2	3	4	5	
25	87322.69	113818.49	-	0.1	
26	87322.93	113818.39	-	0.1	
27	87323.17	113818.3	-	0.1	
28	87323.47	113818.2	-	0.1	
29	87323.71	113818.14	-	0.1	
30	87323.97	113818.09	-	0.1	
31	87324.28	113818.05	-	0.1	
32	87324.53	113818.03	-	0.1	
33	87349.39	113816.74	-	0.1	
34	87374.62	113815.84	-	0.1	
1	87380.67	113815.43	-	0.1	



ДОКУМЕНТ ПОДПИСАН  
ЭЛЕКТРОННОЙ ПОДПИСЬЮ

Сертификат: 0091AAF5A599507BC7E6D39D2DFA052F9A

Владелец: ФЕДЕРАЛЬНАЯ СЛУЖБА ГОСУДАРСТВЕННОЙ  
РЕГИСТРАЦИИ, КАДАСТРА И КАРТОГРАФИИ  
Действителен: с 16.09.2025 по 10.12.2026

полное наименование должности

инициалы, фамилия

Земельный участок			
вид объекта недвижимости			

Лист № 13 раздела 4.2	Всего листов раздела 4.2: 24	Всего разделов: 8	Всего листов выписки: 65
-----------------------	------------------------------	-------------------	--------------------------

24.01.2026г. № КУВИ-001/2026-4671384

Кадастровый номер: 78:14:0007618:11

Сведения о характерных точках границы части (частей) земельного участка			
Учетный номер части: 78:14:0007618:11/19			
Система координат СК-1964			

Номер точки	Координаты, м		Описание закрепления на местности	Средняя квадратичная погрешность определения координат характерных точек границ земельного участка, м
	X	Y		
1	2	3	4	5
1	87309.43	113785.56	-	0.1
2	87309.7	113785.63	-	0.1
3	87309.94	113785.76	-	0.1
4	87310.14	113785.95	-	0.1
5	87310.26	113786.15	-	0.1
6	87310.34	113786.37	-	0.1
7	87310.37	113786.59	-	0.1
8	87310.42	113789.99	-	0.1
9	87310.48	113793.87	-	0.1
10	87308.49	113793.94	-	0.1
11	87308.42	113790.03	-	0.1
12	87308.38	113787.66	-	0.1
13	87307.98	113787.7	-	0.1
14	87300.3	113788.5	-	0.1
15	87299.21	113789.16	-	0.1
16	87295.4	113789.38	-	0.1
17	87293.25	113788.64	-	0.1
18	87293.29	113784.61	-	0.1
19	87293.46	113770.01	-	0.1
20	87293.81	113779.28	-	0.1
21	87293.88	113786.75	-	0.1
22	87295.85	113787.43	-	0.1
23	87298.24	113787.41	-	0.1
24	87299.45	113786.68	-	0.1



ДОКУМЕНТ ПОДПИСАН  
ЭЛЕКТРОННОЙ ПОДПИСЬЮ

Сертификат: 0091AAF5A599507BC7E6D39D2DFA052F9A

Владелец: ФЕДЕРАЛЬНАЯ СЛУЖБА ГОСУДАРСТВЕННОЙ

РЕГИСТРАЦИИ, КАДАСТРА И КАРТОГРАФИИ

Действителен: с 16.09.2025 по 10.12.2026

полное наименование должности

инициалы, фамилия

Земельный участок				
вид объекта недвижимости				
Лист № 14 раздела 4.2		Всего листов раздела 4.2: 24		Всего разделов: 8
Всего листов выписки: 65				
24.01.2026г. № КУВИ-001/2026-4671384				
Кадастровый номер:			78:14:0007618:11	
1	2	3	4	5
25	87299.65	113786.59	-	0.1
26	87299.88	113786.54	-	0.1
27	87307.77	113785.71	-	0.1
28	87309.21	113785.56	-	0.1
1	87309.43	113785.56	-	0.1



ДОКУМЕНТ ПОДПИСАН  
ЭЛЕКТРОННОЙ ПОДПИСЬЮ

Сертификат: 0091AAF5A599507BC7E6D39D2DFA052F9A

Владелец: ФЕДЕРАЛЬНАЯ СЛУЖБА ГОСУДАРСТВЕННОЙ  
РЕГИСТРАЦИИ, КАДАСТРА И КАРТОГРАФИИ  
Действителен: с 16.09.2025 по 10.12.2026

полное наименование должности

инициалы, фамилия

Земельный участок			
вид объекта недвижимости			
Лист № 15 раздела 4.2	Всего листов раздела 4.2: 24	Всего разделов: 8	Всего листов выписки: 65

24.01.2026г. № КУВИ-001/2026-4671384

Кадастровый номер: 78:14:0007618:11

Сведения о характерных точках границы части (частей) земельного участка				
Учетный номер части: 78:14:0007618:11/20				
Система координат СК-1964				
Номер точки	Координаты, м		Описание закрепления на местности	Средняя квадратичная погрешность определения координат характерных точек границ земельного участка, м
	X	Y		
1	2	3	4	5
1	87396.85	113748.11	Металлическая марка	0.1
2	87406.84	113751.01	-	0.1
3	87406.86	113753.9	-	0.1
4	87413.26	113754.08	Металлическая марка	0.1
5	87413.38	113790.51	Металлическая марка	0.1
6	87385.46	113791.33	Металлическая марка	0.1
7	87385.55	113796.53	-	0.1
8	87379.36	113796.7	-	0.1
9	87381.09	113821.47	-	0.1
10	87314.4	113825.86	-	0.1
11	87312.29	113825.74	-	0.1
12	87311.39	113793.84	Металлическая марка	0.1
13	87306.48	113794.02	Металлическая марка	0.1
14	87306.26	113788.76	Металлическая марка	0.1
15	87293.24	113789.51	-	0.1
16	87293.29	113784.61	-	0.1
17	87293.48	113767.84	-	0.1
18	87297.41	113767.85	-	0.1
19	87297.03	113753.87	-	0.1
20	87303.55	113752.15	Металлическая марка	0.1
1	87396.85	113748.11	Металлическая марка	0.1



ДОКУМЕНТ ПОДПИСАН  
ЭЛЕКТРОННОЙ ПОДПИСЬЮ

Сертификат: 0091AAF5A599507BC7E6D39D2DFA052F9A

Владелец: ФЕДЕРАЛЬНАЯ СЛУЖБА ГОСУДАРСТВЕННОЙ  
РЕГИСТРАЦИИ, КАДАСТРА И КАРТОГРАФИИ  
Действителен: с 16.09.2025 по 10.12.2026

полное наименование должности

инициалы, фамилия



Земельный участок			
вид объекта недвижимости			
Лист № 16 раздела 4.2	Всего листов раздела 4.2: 24	Всего разделов: 8	Всего листов выписки: 65

24.01.2026г. № КУВИ-001/2026-4671384

Кадастровый номер: 78:14:0007618:11

Сведения о характерных точках границы части (частей) земельного участка				
Учетный номер части: 78:14:0007618:11/21				
Система координат СК-1964				
Номер точки	Координаты, м		Описание закрепления на местности	Средняя квадратичная погрешность определения координат характерных точек границ земельного участка, м
	X	Y		
1	2	3	4	5
1	87413.36	113786.35	-	0.1
2	87413.38	113790.01	-	0.1
3	87413.07	113790.02	-	0.1
4	87406.68	113790.15	-	0.1
5	87405.94	113790.27	-	0.1
6	87396.96	113790.21	-	0.1
7	87396.38	113790.25	-	0.1
8	87396.09	113790.27	-	0.1
9	87396.13	113791.01	-	0.1
10	87392.48	113791.12	-	0.1
11	87392.34	113789.53	-	0.1
12	87392.32	113789.33	-	0.1
13	87392.33	113789.1	-	0.1
14	87392.42	113788.8	-	0.1
15	87392.85	113787.94	-	0.1
16	87392.98	113787.74	-	0.1
17	87393.15	113787.58	-	0.1
18	87393.97	113786.98	-	0.1
19	87394.2	113786.85	-	0.1
20	87394.46	113786.79	-	0.1
21	87394.74	113786.78	-	0.1
1	87413.36	113786.35	-	0.1



ДОКУМЕНТ ПОДПИСАН  
ЭЛЕКТРОННОЙ ПОДПИСЬЮ


Сертификат: 0091AAF5A599507BC7E6D39D2DFA052F9A

Владелец: ФЕДЕРАЛЬНАЯ СЛУЖБА ГОСУДАРСТВЕННОЙ  
РЕГИСТРАЦИИ, КАДАСТРА И КАРТОГРАФИИ  
Действителен: с 16.09.2025 по 10.12.2026

полное наименование должности

инициалы, фамилия

Земельный участок				
вид объекта недвижимости				
Лист № 17 раздела 4.2	Всего листов раздела 4.2: 24	Всего разделов: 8	Всего листов выписки: 65	
24.01.2026г. № КУВИ-001/2026-4671384				
Кадастровый номер:		78:14:0007618:11		
Сведения о характерных точках границы части (частей) земельного участка				
Учетный номер части: 78:14:0007618:11/22				
Система координат				
Номер точки	Координаты, м		Описание закрепления на местности	Средняя квадратичная погрешность определения координат характерных точек границ земельного участка, м
	X	Y		
1	2	3	4	5
1	87386.37	113785.85	-	-
2	87411.15	113784.41	-	-
3	87411.51	113790.56	-	-
4	87386.69	113791.29	-	-
1	87386.37	113785.85	-	-

	 <p>ДОКУМЕНТ ПОДПИСАН ЭЛЕКТРОННОЙ ПОДПИСЬЮ</p>	
полное наименование должности	<p>Сертификат: 0091AAF5A599507BC7E6D39D2DFA052F9A</p> <p>Владелец: ФЕДЕРАЛЬНАЯ СЛУЖБА ГОСУДАРСТВЕННОЙ РЕГИСТРАЦИИ, КАДАСТРА И КАРТОГРАФИИ</p> <p>Действителен: с 16.09.2025 по 10.12.2026</p>	инициалы, фамилия

Земельный участок			
вид объекта недвижимости			

Лист № 18 раздела 4.2	Всего листов раздела 4.2: 24	Всего разделов: 8	Всего листов выписки: 65
-----------------------	------------------------------	-------------------	--------------------------

24.01.2026г. № КУВИ-001/2026-4671384

Кадастровый номер: 78:14:0007618:11

Сведения о характерных точках границы части (частей) земельного участка

Учетный номер части: 78:14:0007618:11/23

Система координат

Номер точки	Координаты, м		Описание закрепления на местности	Средняя квадратичная погрешность определения координат характерных точек границ земельного участка, м
	X	Y		
1	2	3	4	5
1	87310.48	113793.87	-	-
2	87308.48	113793.95	-	-
3	87308.38	113787.66	-	-
4	87300.3	113788.5	-	-
5	87299.21	113789.17	-	-
6	87295.39	113789.39	-	-
7	87293.25	113788.64	-	-
8	87293.29	113784.61	-	-
9	87293.46	113769.95	-	-
10	87293.81	113779.26	-	-
11	87293.88	113786.75	-	-
12	87295.85	113787.43	-	-
13	87298.24	113787.41	-	-
14	87299.48	113786.66	-	-
15	87299.58	113786.61	-	-
16	87299.73	113786.56	-	-
17	87299.84	113786.54	-	-
18	87309.35	113785.55	-	-
19	87309.79	113785.63	-	-
20	87310.23	113786.02	-	-
21	87310.36	113786.45	-	-
22	87310.48	113793.87	-	-
1	87312.34	113825.74	-	-
2	87312.29	113825.74	-	-



ДОКУМЕНТ ПОДПИСАН  
ЭЛЕКТРОННОЙ ПОДПИСЬЮ

Сертификат: 0091AAF5A599507BC7E6D39D2DFA052F9A

Владелец: ФЕДЕРАЛЬНАЯ СЛУЖБА ГОСУДАРСТВЕННОЙ

РЕГИСТРАЦИИ, КАДАСТРА И КАРТОГРАФИИ

Действителен: с 16.09.2025 по 10.12.2026

полное наименование должности

инициалы, фамилия

Земельный участок				
вид объекта недвижимости				
Лист № 19 раздела 4.2		Всего листов раздела 4.2: 24		Всего разделов: 8
Всего листов выписки: 65				
24.01.2026г. № КУВИ-001/2026-4671384				
Кадастровый номер:			78:14:0007618:11	
1	2	3	4	5
3	87312.28	113825.34	-	-
4	87312.34	113825.74	-	-



ДОКУМЕНТ ПОДПИСАН  
ЭЛЕКТРОННОЙ ПОДПИСЬЮ

Сертификат: 0091AAF5A599507BC7E6D39D2DFA052F9A

Владелец: ФЕДЕРАЛЬНАЯ СЛУЖБА ГОСУДАРСТВЕННОЙ  
РЕГИСТРАЦИИ, КАДАСТРА И КАРТОГРАФИИ  
Действителен: с 16.09.2025 по 10.12.2026

полное наименование должности

инициалы, фамилия

Земельный участок			
вид объекта недвижимости			
Лист № 20 раздела 4.2	Всего листов раздела 4.2: 24	Всего разделов: 8	Всего листов выписки: 65

24.01.2026г. № КУВИ-001/2026-4671384

Кадастровый номер: 78:14:0007618:11

Сведения о характерных точках границы части (частей) земельного участка			
Учетный номер части: 78:14:0007618:11/24			
Система координат			

Номер точки	Координаты, м		Описание закрепления на местности	Средняя квадратичная погрешность определения координат характерных точек границ земельного участка, м
	X	Y		
1	2	3	4	5
1	87413.37	113788.18	-	-
2	87413.38	113790.18	-	-
3	87413.05	113790.19	-	-
4	87406.6	113790.35	-	-
5	87405.91	113790.48	-	-
6	87396.72	113790.36	-	-
7	87395.82	113790.4	-	-
8	87395.83	113791.03	-	-
9	87393.83	113791.08	-	-
10	87393.82	113789.67	-	-
11	87393.96	113789.12	-	-
12	87394.44	113788.61	-	-
13	87394.98	113788.44	-	-
14	87396.69	113788.36	-	-
15	87405.74	113788.48	-	-
16	87406.38	113788.36	-	-
17	87412.99	113788.19	-	-
18	87413.37	113788.18	-	-
1	87413.33	113776.6	-	-
2	87413.37	113786.46	-	-
3	87413.22	113781.74	-	-
4	87413.33	113776.6	-	-



ДОКУМЕНТ ПОДПИСАН  
ЭЛЕКТРОННОЙ ПОДПИСЬЮ

Сертификат: 0091AAF5A599507BC7E6D39D2DFA052F9A

Владелец: ФЕДЕРАЛЬНАЯ СЛУЖБА ГОСУДАРСТВЕННОЙ

РЕГИСТРАЦИИ, КАДАСТРА И КАРТОГРАФИИ

Действителен: с 16.09.2025 по 10.12.2026

полное наименование должности

инициалы, фамилия

Земельный участок				
вид объекта недвижимости				
Лист № 21 раздела 4.2		Всего листов раздела 4.2: 24		Всего разделов: 8
Всего листов выписки: 65				
24.01.2026г. № КУВИ-001/2026-4671384				
Кадастровый номер:		78:14:0007618:11		
Сведения о характерных точках границы части (частей) земельного участка				
Учетный номер части: 78:14:0007618:11/25				
Система координат				
Номер точки	Координаты, м		Описание закрепления на местности	Средняя квадратичная погрешность определения координат характерных точек границ земельного участка, м
	X	Y		
1	2	3	4	5
1	87392.32	113789.33	-	-
2	87392.3	113789.05	-	-
3	87392.96	113787.72	-	-
4	87394.23	113786.79	-	-
5	87413.37	113786.35	-	-
6	87413.37	113788.35	-	-
7	87394.9	113788.78	-	-
8	87394.53	113789.05	-	-
9	87394.34	113789.44	-	-
10	87394.48	113791.07	-	-
11	87392.48	113791.12	-	-
12	87392.32	113789.33	-	-



ДОКУМЕНТ ПОДПИСАН  
ЭЛЕКТРОННОЙ ПОДПИСЬЮ

Сертификат: 0091AAF5A599507BC7E6D39D2DFA052F9A

Владелец: ФЕДЕРАЛЬНАЯ СЛУЖБА ГОСУДАРСТВЕННОЙ  
РЕГИСТРАЦИИ, КАДАСТРА И КАРТОГРАФИИ  
Действителен: с 16.09.2025 по 10.12.2026

полное наименование должности

инициалы, фамилия

Земельный участок				
вид объекта недвижимости				
Лист № 22 раздела 4.2		Всего листов раздела 4.2: 24		Всего разделов: 8
Всего листов выписки: 65				
24.01.2026г. № КУВИ-001/2026-4671384				
Кадастровый номер:		78:14:0007618:11		
Сведения о характерных точках границы части (частей) земельного участка				
Учетный номер части: 78:14:0007618:11/26				
Система координат				
Номер точки	Координаты, м		Описание закрепления на местности	Средняя квадратичная погрешность определения координат характерных точек границ земельного участка, м
	X	Y		
1	2	3	4	5
1	87413.37	113786.49	-	-
2	87413.37	113788.49	-	-
3	87394.95	113788.91	-	-
4	87394.64	113789.14	-	-
5	87394.48	113789.47	-	-
6	87394.62	113791.06	-	-
7	87392.62	113791.12	-	-
8	87392.46	113789.36	-	-
9	87392.44	113789.08	-	-
10	87393.07	113787.82	-	-
11	87394.27	113786.93	-	-
12	87394.59	113786.92	-	-
13	87413.37	113786.49	-	-



ДОКУМЕНТ ПОДПИСАН  
ЭЛЕКТРОННОЙ ПОДПИСЬЮ

Сертификат: 0091AA5A599507BC7E6D39D2DFA052F9A

Владелец: ФЕДЕРАЛЬНАЯ СЛУЖБА ГОСУДАРСТВЕННОЙ  
РЕГИСТРАЦИИ, КАДАСТРА И КАРТОГРАФИИ  
Действителен: с 16.09.2025 по 10.12.2026

полное наименование должности

инициалы, фамилия

Земельный участок				
вид объекта недвижимости				
Лист № 23 раздела 4.2		Всего листов раздела 4.2: 24		Всего разделов: 8
Всего листов выписки: 65				
24.01.2026г. № КУВИ-001/2026-4671384				
Кадастровый номер:		78:14:0007618:11		
Сведения о характерных точках границы части (частей) земельного участка				
Учетный номер части: 78:14:0007618:11/27				
Система координат				
Номер точки	Координаты, м		Описание закрепления на местности	Средняя квадратичная погрешность определения координат характерных точек границ земельного участка, м
	X	Y		
1	2	3	4	5
1	87413.37	113786.63	-	-
2	87413.37	113788.63	-	-
3	87395	113789.05	-	-
4	87394.75	113789.23	-	-
5	87394.62	113789.49	-	-
6	87394.76	113791.06	-	-
7	87392.76	113791.12	-	-
8	87392.61	113789.39	-	-
9	87392.58	113789.11	-	-
10	87393.18	113787.91	-	-
11	87394.32	113787.07	-	-
12	87394.64	113787.06	-	-
13	87413.37	113786.63	-	-



ДОКУМЕНТ ПОДПИСАН  
ЭЛЕКТРОННОЙ ПОДПИСЬЮ

Сертификат: 0091AA5A599507BC7E6D39D2DFA052F9A

Владелец: ФЕДЕРАЛЬНАЯ СЛУЖБА ГОСУДАРСТВЕННОЙ  
РЕГИСТРАЦИИ, КАДАСТРА И КАРТОГРАФИИ  
Действителен: с 16.09.2025 по 10.12.2026

полное наименование должности

инициалы, фамилия



Земельный участок				
вид объекта недвижимости				
Лист № 24 раздела 4.2		Всего листов раздела 4.2: 24		Всего разделов: 8
Всего листов выписки: 65				
24.01.2026г. № КУВИ-001/2026-4671384				
Кадастровый номер:			78:14:0007618:11	
Сведения о характерных точках границы части (частей) земельного участка				
Учетный номер части: 78:14:0007618:11/28				
Система координат				
Номер точки	Координаты, м		Описание закрепления на местности	Средняя квадратичная погрешность определения координат характерных точек границ земельного участка, м
	X	Y		
1	2	3	4	5
1	87381.09	113821.47	-	-
2	87319.84	113825.5	-	-
3	87319.79	113823.12	-	-
4	87320.04	113821.48	-	-
5	87321.85	113818.98	-	-
6	87324.53	113818.03	-	-
7	87349.3	113816.75	-	-
8	87349.38	113816.75	-	-
9	87374.6	113815.85	-	-
10	87380.67	113815.43	-	-
11	87381.09	113821.47	-	-



ДОКУМЕНТ ПОДПИСАН  
ЭЛЕКТРОННОЙ ПОДПИСЬЮ

Сертификат: 0091AAF5A599507BC7E6D39D2DFA052F9A

Владелец: ФЕДЕРАЛЬНАЯ СЛУЖБА ГОСУДАРСТВЕННОЙ  
РЕГИСТРАЦИИ, КАДАСТРА И КАРТОГРАФИИ  
Действителен: с 16.09.2025 по 10.12.2026

полное наименование должности

инициалы, фамилия