

Филиал публично-правовой компании "Роскадастр" по Санкт-Петербургу

полное наименование органа регистрации прав

Выписка из Единого государственного реестра недвижимости об объекте недвижимости

Сведения о характеристиках объекта недвижимости

На основании запроса от 13.02.2024, поступившего на рассмотрение 13.02.2024, сообщаем, что согласно записям Единого государственного реестра недвижимости:

Раздел 1 Лист 1

Земельный участок			
вид объекта недвижимости			

Лист № 1 раздела 1	Всего листов раздела 1: 4	Всего разделов: 8	Всего листов выписки: 70
--------------------	---------------------------	-------------------	--------------------------

13.02.2024г. № КУВИ-001/2024-45879190	
Кадастровый номер:	78:14:0007650:1519
Номер кадастрового квартала:	78:14:0007650
Дата присвоения кадастрового номера:	24.04.2013

Ранее присвоенный государственный учетный номер:	данные отсутствуют
Местоположение:	г.Санкт-Петербург, улица Гастелло, дом 15, литера А
Площадь:	19362 +/- 49
Кадастровая стоимость, руб.:	95089113.18
Кадастровые номера расположенных в пределах земельного участка объектов недвижимости:	78:14:0000000:3175, 78:14:0007650:1327
Кадастровые номера объектов недвижимости, из которых образован объект недвижимости:	данные отсутствуют
Кадастровые номера образованных объектов недвижимости:	данные отсутствуют
Категория земель:	Земли населенных пунктов
Виды разрешенного использования:	Для размещения объектов среднего и высшего профессионального образования
Сведения о кадастровом инженере:	Коршунов Михаил Сергеевич
Сведения о лесах, водных объектах и об иных природных объектах, расположенных в пределах земельного участка:	данные отсутствуют
Сведения о том, что земельный участок полностью расположен в границах зоны с особыми условиями использования территории, территории объекта культурного наследия, публичного сервитута:	данные отсутствуют
Сведения о том, что земельный участок расположен в границах особой экономической зоны, территории опережающего социально-экономического развития, зоны территориального развития в Российской Федерации, игровой зоны:	данные отсутствуют

полное наименование должности	 <p>ДОКУМЕНТ ПОДПИСАН ЭЛЕКТРОННОЙ ПОДПИСЬЮ</p>	инициалы, фамилия
	<p>Сертификат: 00BV056B7401CB38D2B3576ACDC8425108 Владелец: ФЕДЕРАЛЬНАЯ СЛУЖБА ГОСУДАРСТВЕННОЙ РЕГИСТРАЦИИ, КАДАСТРА И КАРТОГРАФИИ Действителен: с 27.06.2023 по 19.09.2024</p>	

Земельный участок			
вид объекта недвижимости			
Лист № 2 раздела 1	Всего листов раздела 1: 4	Всего разделов: 8	Всего листов выписки: 70
13.02.2024г. № КУВИ-001/2024-45879190			
Кадастровый номер:		78:14:0007650:1519	
Сведения о том, что земельный участок расположен в границах особо охраняемой природной территории, охотничьих угодий, лесничеств:		данные отсутствуют	
Сведения о результатах проведения государственного земельного надзора:		данные отсутствуют	
Сведения о расположении земельного участка в границах территории, в отношении которой утвержден проект межевания территории:		данные отсутствуют	
Условный номер земельного участка:		данные отсутствуют	
Сведения о принятии акта и (или) заключении договора, предусматривающих предоставление в соответствии с земельным законодательством исполнительным органом государственным органом власти или органом местного самоуправления, находящегося в государственной или муниципальной собственности земельного участка для строительства наемного дома социального использования или наемного дома коммерческого использования:		данные отсутствуют	
Сведения о том, что земельный участок или земельные участки образованы на основании решения об изъятии земельного участка и (или) расположенного на нем объекта недвижимости для государственных или муниципальных нужд:		данные отсутствуют	
Сведения о том, что земельный участок образован из земель или земельного участка, государственная собственность на которые не разграничена:		данные отсутствуют	
Сведения о наличии земельного спора о местоположении границ земельных участков:		данные отсутствуют	
Статус записи об объекте недвижимости:		Сведения об объекте недвижимости имеют статус "актуальные"	
Особые отметки:		Для данного земельного участка обеспечен доступ посредством земельного участка (земельных участков) с кадастровым номером (кадастровыми номерами): Земли общего пользования. Сведения об ограничениях права на объект недвижимости, обременениях данного объекта, не зарегистрированных в реестре прав, ограничений прав и обременений недвижимого имущества: вид ограничения (обременения): ограничения прав на земельный участок, предусмотренные статьей 56 Земельного кодекса Российской Федерации; срок действия не установлен. вид ограничения (обременения): ограничения прав на земельный участок, предусмотренные статьей 56 Земельного кодекса	



ДОКУМЕНТ ПОДПИСАН
ЭЛЕКТРОННОЙ ПОДПИСЬЮ

Сертификат: 00ВВ056В7401СВ38Д2В3576АСDC8425108

Владелец: ФЕДЕРАЛЬНАЯ СЛУЖБА ГОСУДАРСТВЕННОЙ
РЕГИСТРАЦИИ, КАДАСТРА И КАРТОГРАФИИ
Действителен: с 27.06.2023 по 19.09.2024

полное наименование должности

инициалы, фамилия

Земельный участок			
вид объекта недвижимости			
Лист № 4 раздела 1	Всего листов раздела 1: 4	Всего разделов: 8	Всего листов выписки: 70
13.02.2024г. № КУВИ-001/2024-45879190			
Кадастровый номер:		78:14:0007650:1519	
		памятников истории и культуры Правительства Санкт-Петербурга. вид ограничения (обременения): ограничения прав на земельный участок, предусмотренные статьей 56 Земельного кодекса Российской Федерации; срок действия: с 23.01.2024; реквизиты документа-основания: постановление Правительства РФ «О порядке установления охранных зон объектов электросетевого хозяйства и особых условий использования земельных участков, расположенных в границах таких зон» от 24.02.2009 № 160 выдан: Правительство Российской Федерации.	
Получатель выписки:		Вавилова Виктория Александровна	

	 <p>ДОКУМЕНТ ПОДПИСАН ЭЛЕКТРОННОЙ ПОДПИСЬЮ</p> <p>Сертификат: 00ВВ056В7401СВ38D2В3576АСDС8425108 Владелец: ФЕДЕРАЛЬНАЯ СЛУЖБА ГОСУДАРСТВЕННОЙ РЕГИСТРАЦИИ, КАДАСТРА И КАРТОГРАФИИ Действителен: с 27.06.2023 по 19.09.2024</p>	
полное наименование должности	инициалы, фамилия	

Выписка из Единого государственного реестра недвижимости об объекте недвижимости
Сведения о зарегистрированных правах

Земельный участок			
вид объекта недвижимости			
Лист № 1 раздела 2	Всего листов раздела 2: 3	Всего разделов: 8	Всего листов выписки: 70
13.02.2024г. № КУВИ-001/2024-45879190			
Кадастровый номер:		78:14:0007650:1519	
1	Правообладатель (правообладатели):	1.1	Федеральное государственное автономное образовательное учреждение высшего образования "Санкт-Петербургский государственный университет аэрокосмического приборостроения", ИНН: 7812003110
	Сведения о возможности предоставления третьим лицам персональных данных физического лица:	1.1.1	данные отсутствуют
2	Вид, номер, дата и время государственной регистрации права:	2.1	Постоянное (бессрочное) пользование 78-78/034-78/089/071/2015-247/1 25.12.2015 16:27:22
3	Сведения об осуществлении государственной регистрации сделки, права без необходимого в силу закона согласия третьего лица, органа:	3.1	данные отсутствуют
4	Ограничение прав и обременение объекта недвижимости: не зарегистрировано		
1	Правообладатель (правообладатели):	1.2	Российская Федерация
	Сведения о возможности предоставления третьим лицам персональных данных физического лица:	1.2.1	данные отсутствуют
2	Вид, номер, дата и время государственной регистрации права:	2.2	Собственность 78-78-34/022/2013-344 25.06.2013 00:00:00
3	Сведения об осуществлении государственной регистрации сделки, права без необходимого в силу закона согласия третьего лица, органа:	3.2	данные отсутствуют
4	Ограничение прав и обременение объекта недвижимости:		
4.1	вид:	Прочие ограничения прав и обременения объекта недвижимости	
	дата государственной регистрации:	25.06.2013 00:00:00	
	номер государственной регистрации:	78-78-34/022/2013-344	
	срок, на который установлены ограничение прав и обременение объекта недвижимости:	бессрочно	
	лицо, в пользу которого установлены ограничение прав и обременение объекта недвижимости:	публичный	
	сведения о возможности предоставления третьим лицам персональных данных физического лица	данные отсутствуют	



ДОКУМЕНТ ПОДПИСАН
ЭЛЕКТРОННОЙ ПОДПИСЬЮ

Сертификат: 00BV056B7401CB38D2B3576ACDC8425108

Владелец: ФЕДЕРАЛЬНАЯ СЛУЖБА ГОСУДАРСТВЕННОЙ
РЕГИСТРАЦИИ, КАДАСТРА И КАРТОГРАФИИ
Действителен: с 27.06.2023 по 19.09.2024

полное наименование должности

инициалы, фамилия

Земельный участок

вид объекта недвижимости

Лист № 2 раздела 2

Всего листов раздела 2: 3

Всего разделов: 8

Всего листов выписки: 70

13.02.2024г. № КУВИ-001/2024-45879190

Кадастровый номер:

78:14:0007650:1519

	основание государственной регистрации:	Кадастровый паспорт земельного участка (Выписка из государственного кадастра недвижимости), № 78/201/13-88117, выдан 24.04.2013
	сведения об осуществлении государственной регистрации сделки, права, ограничения права без необходимого в силу закона согласия третьего лица, органа:	данные отсутствуют
	сведения об управляющем залогом и о договоре управления залогом, если такой договор заключен для управления ипотекой:	данные отсутствуют
	сведения о депозитарии, который осуществляет хранение обездвиженной документарной закладной или электронной закладной:	
	ведения о внесении изменений или дополнений в регистрационную запись об ипотеке:	
5	Договоры участия в долевом строительстве:	не зарегистрировано
6	Заявленные в судебном порядке права требования:	данные отсутствуют
7	Сведения о возможности предоставления третьим лицам персональных данных физического лица	данные отсутствуют
8	Сведения о возражении в отношении зарегистрированного права:	данные отсутствуют
9	Сведения о наличии решения об изъятии объекта недвижимости для государственных и муниципальных нужд:	данные отсутствуют
10	Сведения о невозможности государственной регистрации без личного участия правообладателя или его законного представителя:	данные отсутствуют
11	Правопритязания и сведения о наличии поступивших, но не рассмотренных заявлений о проведении государственной регистрации права (перехода, прекращения права), ограничения права или обременения объекта недвижимости, сделки в отношении объекта недвижимости:	отсутствуют



ДОКУМЕНТ ПОДПИСАН
ЭЛЕКТРОННОЙ ПОДПИСЬЮ

Сертификат: 00ВВ056В7401СВ38D2В3576АСDС8425108

Владелец: ФЕДЕРАЛЬНАЯ СЛУЖБА ГОСУДАРСТВЕННОЙ

РЕГИСТРАЦИИ, КАДАСТРА И КАРТОГРАФИИ

Действителен: с 27.06.2023 по 19.09.2024

полное наименование должности

инициалы, фамилия

Земельный участок			
вид объекта недвижимости			
Лист № 3 раздела 2	Всего листов раздела 2: 3	Всего разделов: 8	Всего листов выписки: 70
13.02.2024г. № КУВИ-001/2024-45879190			
Кадастровый номер:		78:14:0007650:1519	
11	Сведения о невозможности государственной регистрации перехода, прекращения, ограничения права на земельный участок из земель сельскохозяйственного назначения:	данные отсутствуют	

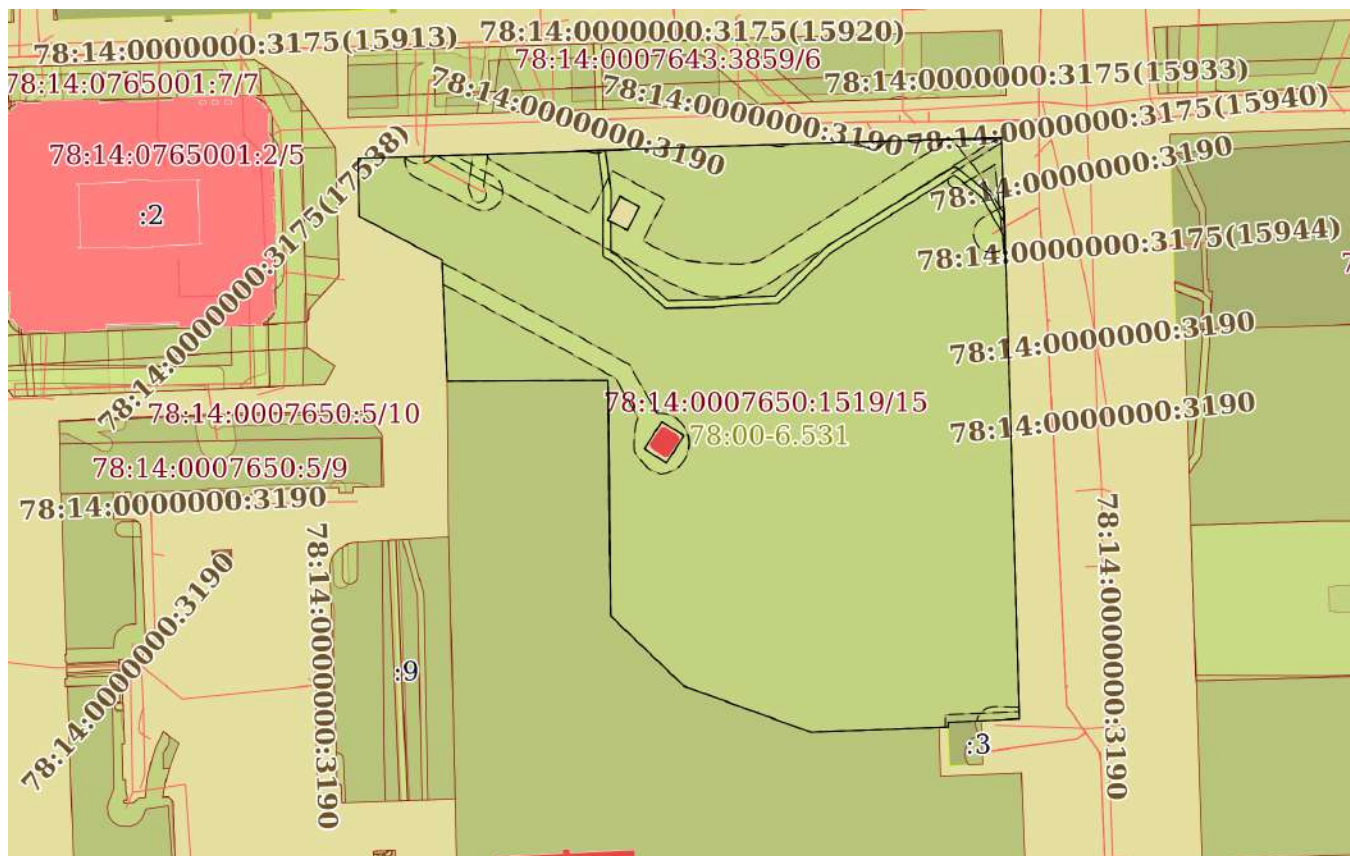
полное наименование должности		ДОКУМЕНТ ПОДПИСАН ЭЛЕКТРОННОЙ ПОДПИСЬЮ	инициалы, фамилия
	Сертификат: 00ВВ056В7401СВ38D2В3576АСDС8425108 Владелец: ФЕДЕРАЛЬНАЯ СЛУЖБА ГОСУДАРСТВЕННОЙ РЕГИСТРАЦИИ, КАДАСТРА И КАРТОГРАФИИ Действителен: с 27.06.2023 по 19.09.2024		

Выписка из Единого государственного реестра недвижимости об объекте недвижимости

Описание местоположения земельного участка


Земельный участок			
вид объекта недвижимости			
Лист № 1 раздела 3	Всего листов раздела 3: 1	Всего разделов: 8	Всего листов выписки: 70
13.02.2024г. № КУВИ-001/2024-45879190			
Кадастровый номер:		78:14:0007650:1519	

План (чертеж, схема) земельного участка



Масштаб 1:2000

Условные обозначения:

полное наименование должности	 ДОКУМЕНТ ПОДПИСАН ЭЛЕКТРОННОЙ ПОДПИСЬЮ	инициалы, фамилия
	Сертификат: 00ВВ056В7401СВ38D2В3576АСDC8425108 Владелец: ФЕДЕРАЛЬНАЯ СЛУЖБА ГОСУДАРСТВЕННОЙ РЕГИСТРАЦИИ, КАДАСТРА И КАРТОГРАФИИ Действителен: с 27.06.2023 по 19.09.2024	

Выписка из Единого государственного реестра недвижимости об объекте недвижимости

Описание местоположения земельного участка

Земельный участок			
вид объекта недвижимости			
Лист № 1 раздела 3.1	Всего листов раздела 3.1: 2	Всего разделов: 8	Всего листов выписки: 70
13.02.2024г. № КУВИ-001/2024-45879190			
Кадастровый номер:		78:14:0007650:1519	

Описание местоположения границ земельного участка							
№ п/п	Номер точки		Дирекционный угол	Горизонтальное проложение, м	Описание закрепления на местности	Кадастровые номера смежных участков	Сведения об адресах правообладателей смежных земельных участков
	начальная	конечная					
1	2	3	4	5	6	7	8
1	1.1.1	1.1.2	88°7.3`	172.64	данные отсутствуют	данные отсутствуют	данные отсутствуют
2	1.1.2	1.1.3	178°13.8`	156.01	данные отсутствуют	данные отсутствуют	данные отсутствуют
3	1.1.3	1.1.4	266°59.9`	10.31	данные отсутствуют	данные отсутствуют	данные отсутствуют
4	1.1.4	1.1.5	266°59.2`	0.57	данные отсутствуют	78:14:0007650:3	данные отсутствуют
5	1.1.5	1.1.6	267°26.9`	8.31	данные отсутствуют	78:14:0007650:3	данные отсутствуют
6	1.1.6	1.1.7	177°50.8`	1.33	данные отсутствуют	78:14:0007650:3	данные отсутствуют
7	1.1.7	1.1.8	268°5.9`	2.41	данные отсутствуют	данные отсутствуют	данные отсутствуют
8	1.1.8	1.1.9	267°49.1`	34.42	данные отсутствуют	78:14:0007650:1	адрес отсутствует
9	1.1.9	1.1.10	290°2.9`	36.26	данные отсутствуют	78:14:0007650:1	адрес отсутствует
10	1.1.10	1.1.11	313°43.3`	27.27	данные отсутствуют	78:14:0007650:1	адрес отсутствует
11	1.1.11	1.1.12	359°26.1`	18.26	данные отсутствуют	78:14:0007650:1	адрес отсутствует
12	1.1.12	1.1.13	359°23.4`	15.98	данные отсутствуют	78:14:0007650:1	адрес отсутствует
13	1.1.13	1.1.14	359°29.0`	28.89	данные отсутствуют	78:14:0007650:1	адрес отсутствует
14	1.1.14	1.1.15	269°43.3`	43.1	данные отсутствуют	78:14:0007650:1	адрес отсутствует
15	1.1.15	1.1.16	357°28.6`	32.47	данные отсутствуют	данные отсутствуют	данные отсутствуют
16	1.1.16	1.1.17	297°53.1`	25.23	данные отсутствуют	данные отсутствуют	данные отсутствуют
17	1.1.17	1.1.1	359°9.0`	15.5	данные отсутствуют	данные отсутствуют	данные отсутствуют
18	1.2.18	1.2.19	207°44.2`	7.22	данные отсутствуют	данные отсутствуют	данные отсутствуют
19	1.2.19	1.2.20	116°52.1`	5.91	данные отсутствуют	данные отсутствуют	данные отсутствуют
20	1.2.20	1.2.21	27°48.0`	7.05	данные отсутствуют	данные отсутствуют	данные отсутствуют
21	1.2.21	1.2.18	298°28.3`	5.92	данные отсутствуют	данные отсутствуют	данные отсутствуют
22	1.3.22	1.3.23	212°34.1`	8.64	данные отсутствуют	данные отсутствуют	данные отсутствуют



ДОКУМЕНТ ПОДПИСАН
ЭЛЕКТРОННОЙ ПОДПИСЬЮ

Сертификат: 00BV056B7401CB38D2B3576ACDC8425108

Владелец: ФЕДЕРАЛЬНАЯ СЛУЖБА ГОСУДАРСТВЕННОЙ

РЕГИСТРАЦИИ, КАДАСТРА И КАРТОГРАФИИ

Действителен: с 27.06.2023 по 19.09.2024

полное наименование должности

инициалы, фамилия

Земельный участок

вид объекта недвижимости

Лист № 2 раздела 3.1

Всего листов раздела 3.1: 2

Всего разделов: 8

Всего листов выписки: 70

13.02.2024г. № КУВИ-001/2024-45879190

Кадастровый номер:

78:14:0007650:1519

1	2	3	4	5	6	7	8
23	1.3.23	1.3.24	123°2.0`	7.03	данные отсутствуют	данные отсутствуют	данные отсутствуют
24	1.3.24	1.3.25	32°31.6`	8.74	данные отсутствуют	данные отсутствуют	данные отсутствуют
25	1.3.25	1.3.22	302°11.8`	7.02	данные отсутствуют	данные отсутствуют	данные отсутствуют



ДОКУМЕНТ ПОДПИСАН
ЭЛЕКТРОННОЙ ПОДПИСЬЮ

Сертификат: 00ВВ056В7401СВ38D2В3576АСDC8425108

Владелец: ФЕДЕРАЛЬНАЯ СЛУЖБА ГОСУДАРСТВЕННОЙ

РЕГИСТРАЦИИ, КАДАСТРА И КАРТОГРАФИИ

Действителен: с 27.06.2023 по 19.09.2024

полное наименование должности

инициалы, фамилия

Выписка из Единого государственного реестра недвижимости об объекте недвижимости

Описание местоположения земельного участка

Земельный участок			
вид объекта недвижимости			

Лист № 1 раздела 3.2	Всего листов раздела 3.2: 2	Всего разделов: 8	Всего листов выписки: 70
----------------------	-----------------------------	-------------------	--------------------------

13.02.2024г. № КУВИ-001/2024-45879190

Кадастровый номер: 78:14:0007650:1519

Сведения о характерных точках границы земельного участка

Система координат СК-1964				
Номер точки	Координаты, м		Описание закрепления на местности	Средняя квадратичная погрешность определения координат характерных точек границ земельного участка, м
	X	Y		
1	2	3	4	5
1	85606.2	114333.97	-	0.1
2	85611.86	114506.52	-	0.1
3	85455.92	114511.34	-	0.1
4	85455.38	114501.04	-	-
5	85455.35	114500.47	-	-
6	85454.98	114492.17	-	-
7	85453.65	114492.22	-	0.1
8	85453.57	114489.81	-	-
9	85452.26	114455.41	-	-
10	85464.69	114421.35	-	-
11	85483.54	114401.64	-	-
12	85501.8	114401.46	-	-
13	85517.78	114401.29	-	-
14	85546.67	114401.03	-	-
15	85546.46	114357.93	-	-
16	85578.9	114356.5	-	0.1
17	85590.7	114334.2	-	0.1
1	85606.2	114333.97	-	0.1
1	85596.03	114404.26	-	0.1
2	85589.64	114400.9	-	0.1
3	85586.97	114406.17	-	0.1
4	85593.21	114409.46	-	0.1



ДОКУМЕНТ ПОДПИСАН
ЭЛЕКТРОННОЙ ПОДПИСЬЮ

Сертификат: 00BV056B7401CB38D2B3576ACDC8425108
Владелец: ФЕДЕРАЛЬНАЯ СЛУЖБА ГОСУДАРСТВЕННОЙ
РЕГИСТРАЦИИ, КАДАСТРА И КАРТОГРАФИИ
Действителен: с 27.06.2023 по 19.09.2024

полное наименование должности		инициалы, фамилия
-------------------------------	--	-------------------

Земельный участок

вид объекта недвижимости

Лист № 2 раздела 3.2

Всего листов раздела 3.2: 2

Всего разделов: 8

Всего листов выписки: 70

13.02.2024г. № КУВИ-001/2024-45879190

Кадастровый номер:

78:14:0007650:1519

1	2	3	4	5
1	85596.03	114404.26	-	0.1
1	85535.59	114415.41	-	0.1
2	85528.31	114410.76	-	0.1
3	85524.48	114416.65	-	0.1
4	85531.85	114421.35	-	0.1
1	85535.59	114415.41	-	0.1



ДОКУМЕНТ ПОДПИСАН
ЭЛЕКТРОННОЙ ПОДПИСЬЮ

Сертификат: 00ВВ056В7401СВ38D2В3576АСDС8425108

Владелец: ФЕДЕРАЛЬНАЯ СЛУЖБА ГОСУДАРСТВЕННОЙ

РЕГИСТРАЦИИ, КАДАСТРА И КАРТОГРАФИИ

Действителен: с 27.06.2023 по 19.09.2024

полное наименование должности

инициалы, фамилия

Выписка из Единого государственного реестра недвижимости об объекте недвижимости
Сведения о частях земельного участка

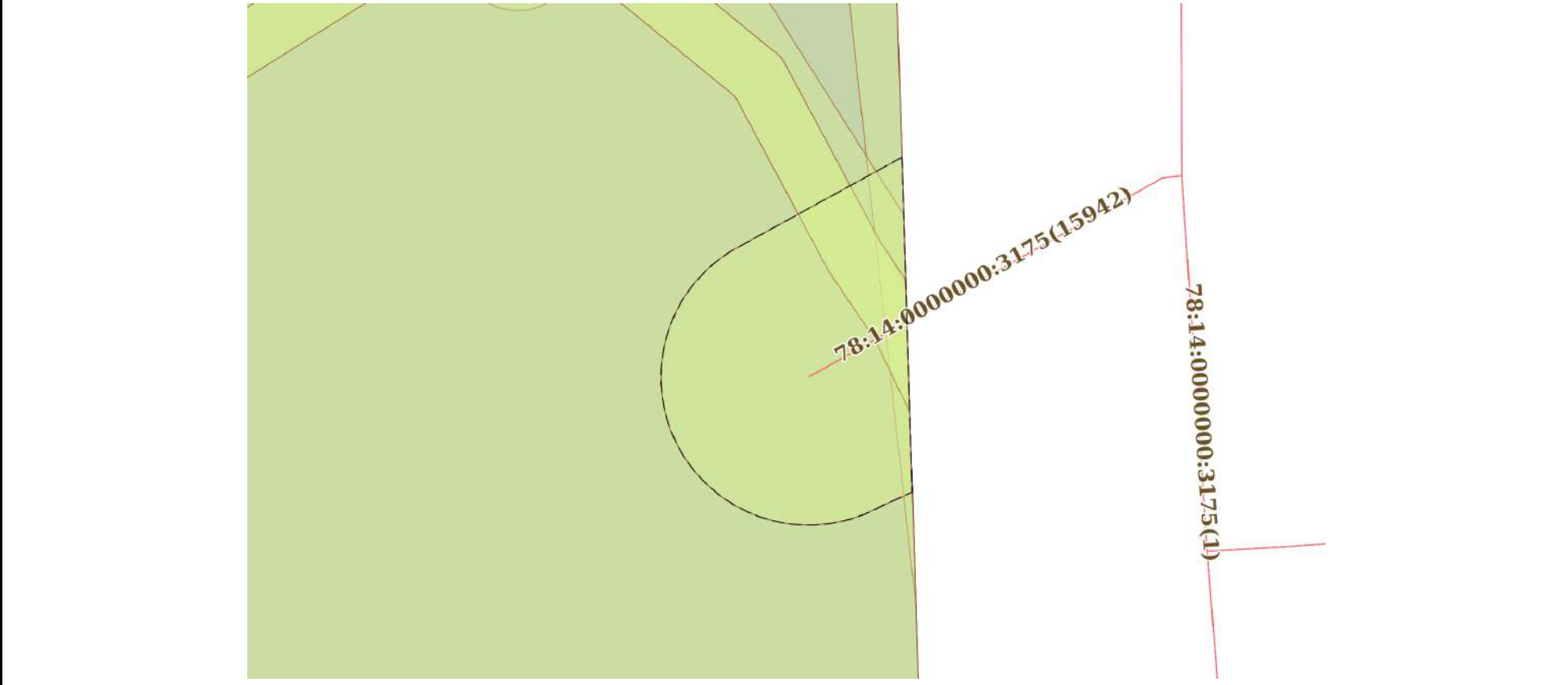
Земельный участок
вид объекта недвижимости

Лист № 1 раздела 4 Всего листов раздела 4: 17 Всего разделов: 8 Всего листов выписки: 70

13.02.2024г. № КУВИ-001/2024-45879190

Кадастровый номер: 78:14:0007650:1519

План (чертеж, схема) части земельного участка Учетный номер части: 78:14:0007650:1519/1



Масштаб 1:200 Условные обозначения:

полное наименование должности	 <p>ДОКУМЕНТ ПОДПИСАН ЭЛЕКТРОННОЙ ПОДПИСЬЮ</p> <p>Сертификат: 00BV056V7401CB38D2B3576ACDC8425108 Владелец: ФЕДЕРАЛЬНАЯ СЛУЖБА ГОСУДАРСТВЕННОЙ РЕГИСТРАЦИИ, КАДАСТРА И КАРТОГРАФИИ Действителен: с 27.06.2023 по 19.09.2024</p>	инициалы, фамилия

Земельный участок

вид объекта недвижимости

Лист № 2 раздела 4

Всего листов раздела 4: 17

Всего разделов: 8

Всего листов выписки: 70

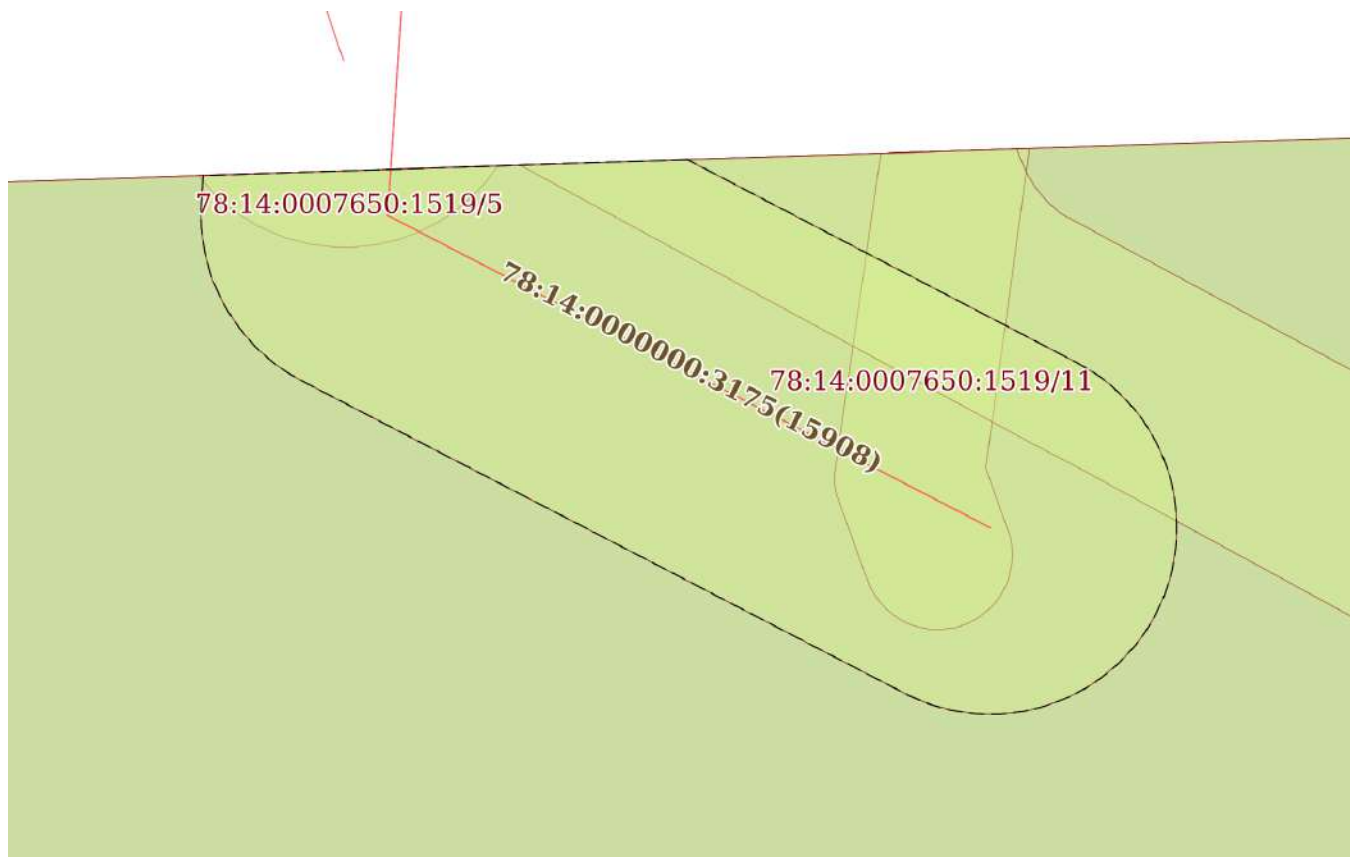
13.02.2024г. № КУВИ-001/2024-45879190

Кадастровый номер:

78:14:0007650:1519

План (чертеж, схема) части земельного участка

Учетный номер части: 78:14:0007650:1519/2



Масштаб 1:200

Условные обозначения:

ДОКУМЕНТ ПОДПИСАН
ЭЛЕКТРОННОЙ ПОДПИСЬЮ

Сертификат: 00ВВ056В7401СВ38D2В3576АСDС8425108

Владелец: ФЕДЕРАЛЬНАЯ СЛУЖБА ГОСУДАРСТВЕННОЙ
РЕГИСТРАЦИИ, КАДАСТРА И КАРТОГРАФИИ
Действителен: с 27.06.2023 по 19.09.2024

ПОЛНОЕ НАИМЕНОВАНИЕ ДОЛЖНОСТИ

инициалы, фамилия

Земельный участок

вид объекта недвижимости

Лист № 3 раздела 4

Всего листов раздела 4: 17

Всего разделов: 8

Всего листов выписки: 70

13.02.2024г. № КУВИ-001/2024-45879190

Кадастровый номер:

78:14:0007650:1519

План (чертеж, схема) части земельного участка

Учетный номер части: 78:14:0007650:1519/3

78:14:0007650:1519/3

Масштаб 1:50

Условные обозначения:

ДОКУМЕНТ ПОДПИСАН
ЭЛЕКТРОННОЙ ПОДПИСЬЮ

Сертификат: 00ВВ056В7401СВ38D2В3576АСDС8425108

Владелец: ФЕДЕРАЛЬНАЯ СЛУЖБА ГОСУДАРСТВЕННОЙ
РЕГИСТРАЦИИ, КАДАСТРА И КАРТОГРАФИИ
Действителен: с 27.06.2023 по 19.09.2024

полное наименование должности

инициалы, фамилия

Земельный участок

вид объекта недвижимости

Лист № 4 раздела 4

Всего листов раздела 4: 17

Всего разделов: 8

Всего листов выписки: 70

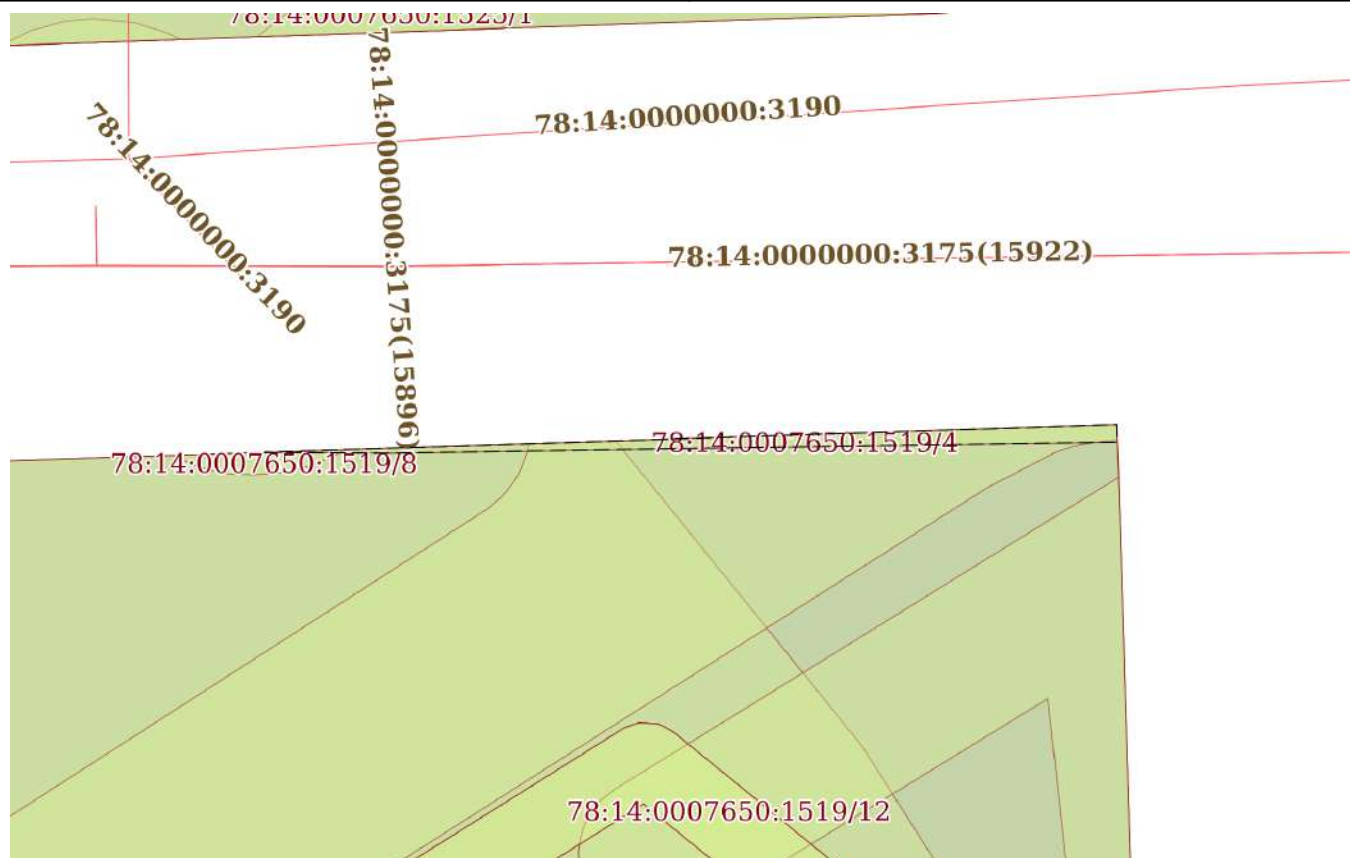
13.02.2024г. № КУВИ-001/2024-45879190

Кадастровый номер:

78:14:0007650:1519

План (чертеж, схема) части земельного участка

Учетный номер части: 78:14:0007650:1519/4



Масштаб 1:200

Условные обозначения:

ДОКУМЕНТ ПОДПИСАН
ЭЛЕКТРОННОЙ ПОДПИСЬЮ

Сертификат: 00ВВ056В7401СВ38D2В3576АСDC8425108

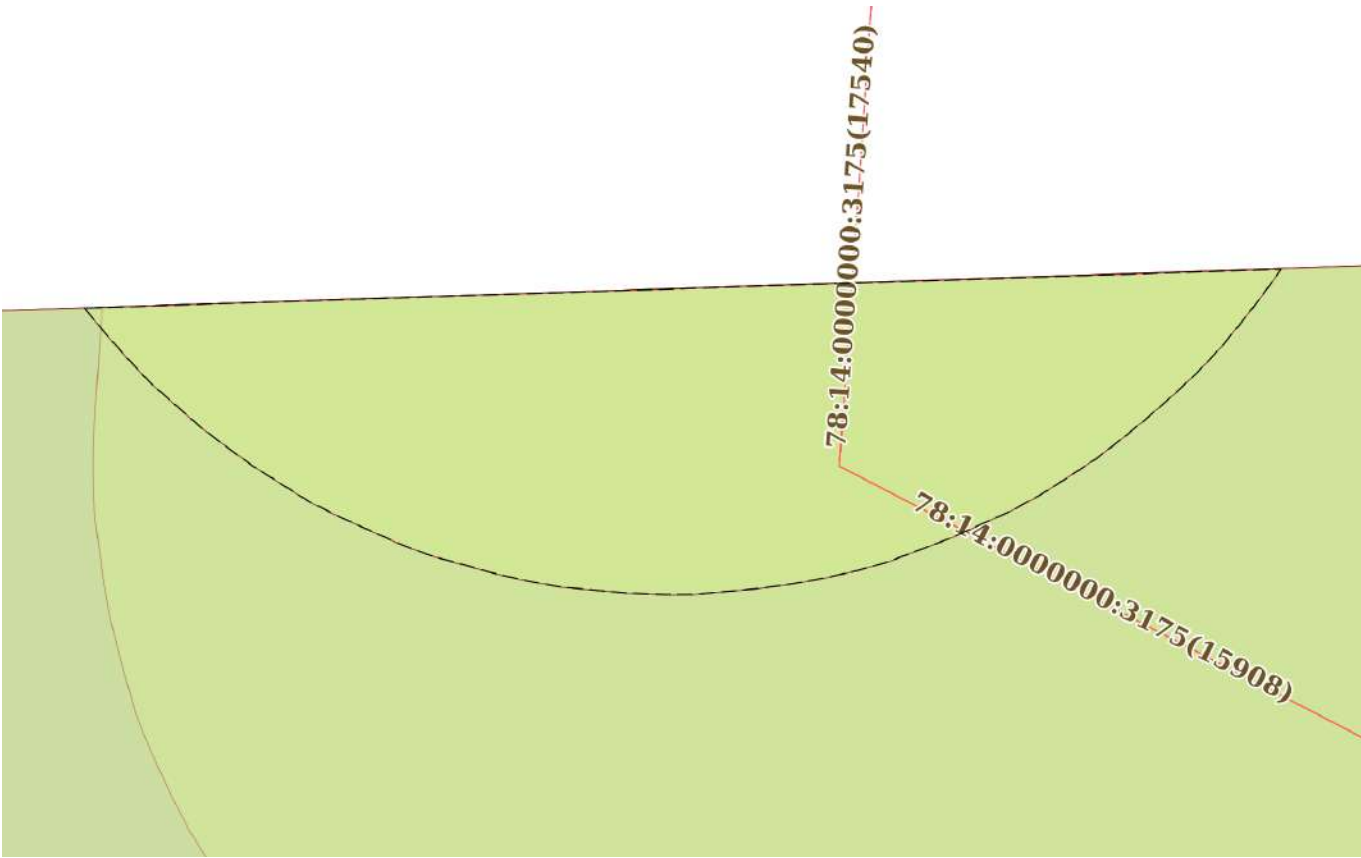
Владелец: ФЕДЕРАЛЬНАЯ СЛУЖБА ГОСУДАРСТВЕННОЙ

РЕГИСТРАЦИИ, КАДАСТРА И КАРТОГРАФИИ

Действителен: с 27.06.2023 по 19.09.2024

полное наименование должности

инициалы, фамилия

Земельный участок			
вид объекта недвижимости			
Лист № 5 раздела 4	Всего листов раздела 4: 17	Всего разделов: 8	Всего листов выписки: 70
13.02.2024г. № КУВИ-001/2024-45879190			
Кадастровый номер:		78:14:0007650:1519	
План (чертеж, схема) части земельного участка		Учетный номер части: 78:14:0007650:1519/5	
			
Масштаб 1:50	Условные обозначения:		

полное наименование должности	 ДОКУМЕНТ ПОДПИСАН ЭЛЕКТРОННОЙ ПОДПИСЬЮ	инициалы, фамилия
	Сертификат: 00ВВ056В7401СВ38D2В3576АСDС8425108 Владелец: ФЕДЕРАЛЬНАЯ СЛУЖБА ГОСУДАРСТВЕННОЙ РЕГИСТРАЦИИ, КАДАСТРА И КАРТОГРАФИИ Действителен: с 27.06.2023 по 19.09.2024	

Земельный участок

вид объекта недвижимости

Лист № 6 раздела 4

Всего листов раздела 4: 17

Всего разделов: 8

Всего листов выписки: 70

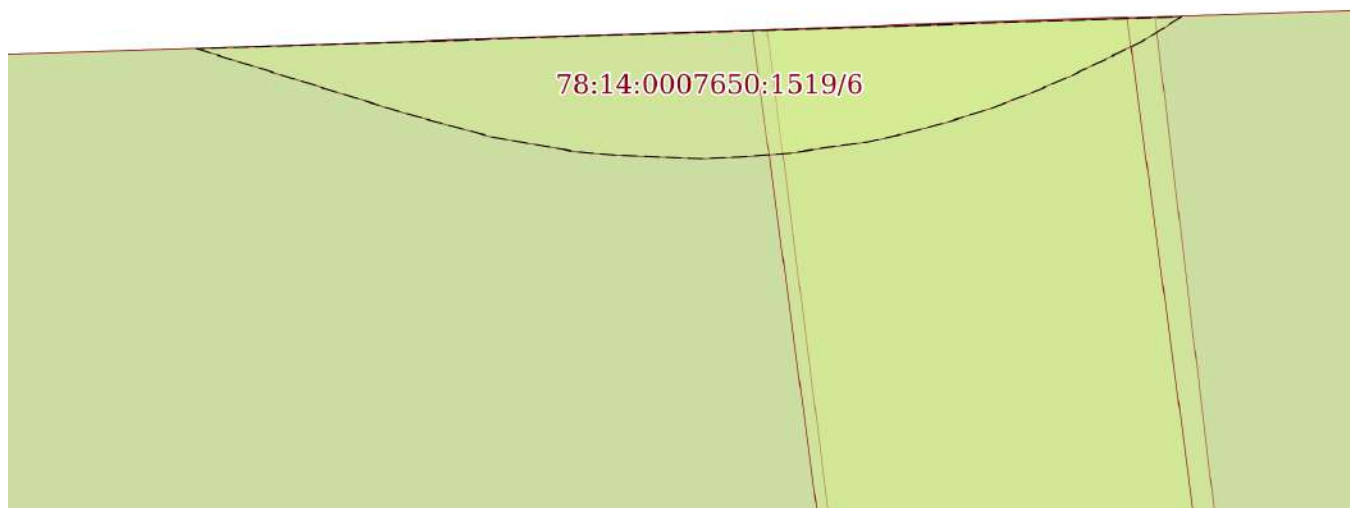
13.02.2024г. № КУВИ-001/2024-45879190

Кадастровый номер:

78:14:0007650:1519

План (чертеж, схема) части земельного участка

Учетный номер части: 78:14:0007650:1519/6



Масштаб 1:40

Условные обозначения:

ДОКУМЕНТ ПОДПИСАН
ЭЛЕКТРОННОЙ ПОДПИСЬЮ

Сертификат: 00ВВ056В7401СВ38D2В3576АСDC8425108

Владелец: ФЕДЕРАЛЬНАЯ СЛУЖБА ГОСУДАРСТВЕННОЙ

РЕГИСТРАЦИИ, КАДАСТРА И КАРТОГРАФИИ

Действителен: с 27.06.2023 по 19.09.2024

полное наименование должности

инициалы, фамилия

Земельный участок

вид объекта недвижимости

Лист № 7 раздела 4

Всего листов раздела 4: 17

Всего разделов: 8

Всего листов выписки: 70

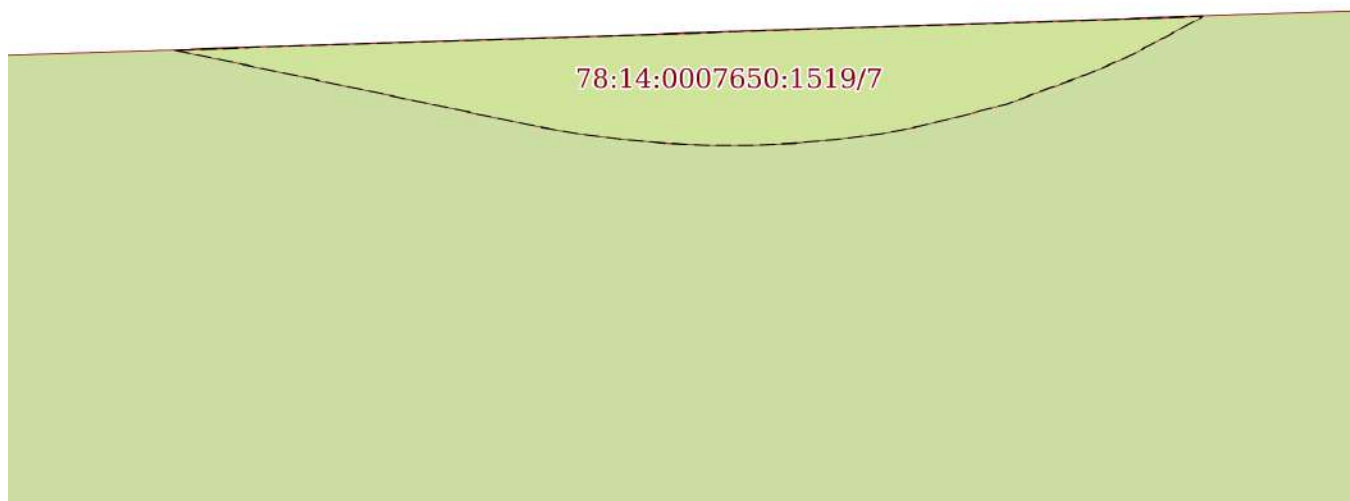
13.02.2024г. № КУВИ-001/2024-45879190

Кадастровый номер:

78:14:0007650:1519

План (чертеж, схема) части земельного участка

Учетный номер части: 78:14:0007650:1519/7



Масштаб 1:40

Условные обозначения:

ДОКУМЕНТ ПОДПИСАН
ЭЛЕКТРОННОЙ ПОДПИСЬЮ

Сертификат: 00ВВ056В7401СВ38D2В3576АСDC8425108

Владелец: ФЕДЕРАЛЬНАЯ СЛУЖБА ГОСУДАРСТВЕННОЙ
РЕГИСТРАЦИИ, КАДАСТРА И КАРТОГРАФИИ
Действителен: с 27.06.2023 по 19.09.2024

полное наименование должности

инициалы, фамилия

Земельный участок

вид объекта недвижимости

Лист № 8 раздела 4

Всего листов раздела 4: 17

Всего разделов: 8

Всего листов выписки: 70

13.02.2024г. № КУВИ-001/2024-45879190

Кадастровый номер:

78:14:0007650:1519

План (чертеж, схема) части земельного участка

Учетный номер части: 78:14:0007650:1519/8

78:14:0007650:1519/8

Масштаб 1:30

Условные обозначения:

ДОКУМЕНТ ПОДПИСАН
ЭЛЕКТРОННОЙ ПОДПИСЬЮ

Сертификат: 00ВВ056В7401СВ38D2В3576АСDC8425108

Владелец: ФЕДЕРАЛЬНАЯ СЛУЖБА ГОСУДАРСТВЕННОЙ

РЕГИСТРАЦИИ, КАДАСТРА И КАРТОГРАФИИ

Действителен: с 27.06.2023 по 19.09.2024

полное наименование должности

инициалы, фамилия

Земельный участок

вид объекта недвижимости

Лист № 9 раздела 4

Всего листов раздела 4: 17

Всего разделов: 8

Всего листов выписки: 70

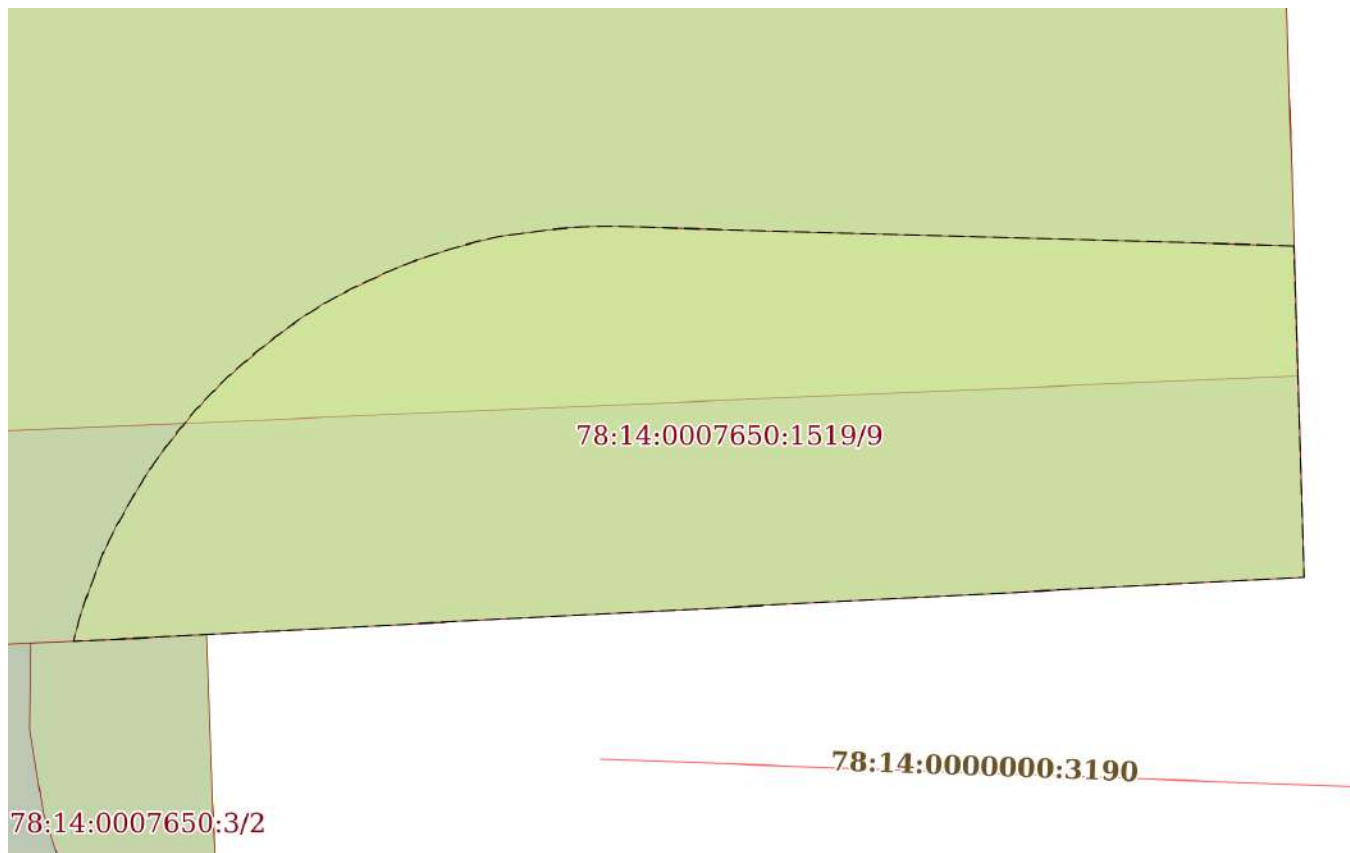
13.02.2024г. № КУВИ-001/2024-45879190

Кадастровый номер:

78:14:0007650:1519

План (чертеж, схема) части земельного участка

Учетный номер части: 78:14:0007650:1519/9



Масштаб 1:70

Условные обозначения:

ДОКУМЕНТ ПОДПИСАН
ЭЛЕКТРОННОЙ ПОДПИСЬЮ

Сертификат: 00ВВ056В7401СВ38D2В3576АСDС8425108

Владелец: ФЕДЕРАЛЬНАЯ СЛУЖБА ГОСУДАРСТВЕННОЙ

РЕГИСТРАЦИИ, КАДАСТРА И КАРТОГРАФИИ

Действителен: с 27.06.2023 по 19.09.2024

полное наименование должности

инициалы, фамилия

Земельный участок

вид объекта недвижимости

Лист № 10 раздела 4

Всего листов раздела 4: 17

Всего разделов: 8

Всего листов выписки: 70

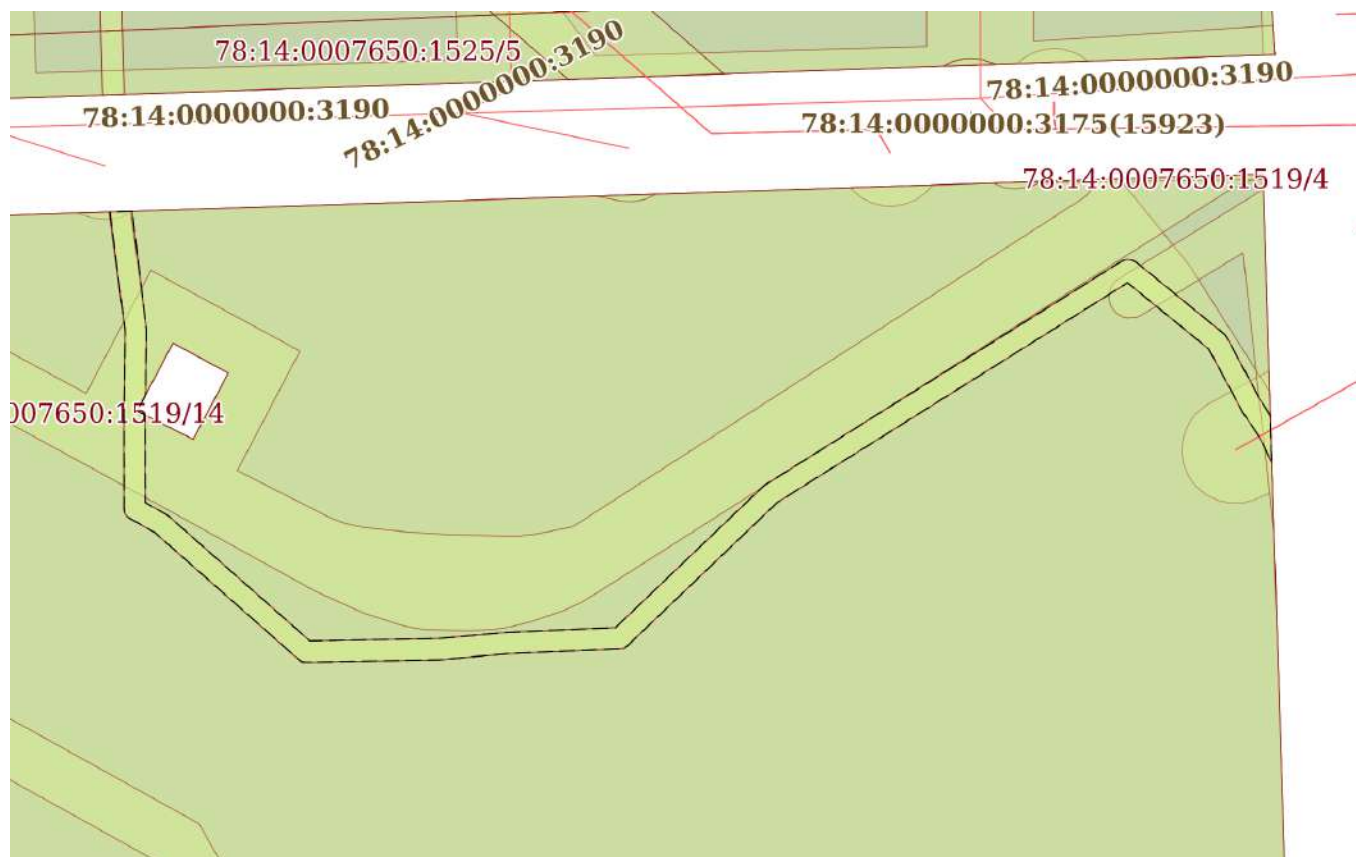
13.02.2024г. № КУВИ-001/2024-45879190

Кадастровый номер:

78:14:0007650:1519

План (чертеж, схема) части земельного участка

Учетный номер части: 78:14:0007650:1519/10



Масштаб 1:700

Условные обозначения:



ДОКУМЕНТ ПОДПИСАН
ЭЛЕКТРОННОЙ ПОДПИСЬЮ

Сертификат: 00ВВ056В7401СВ38D2В3576АСDC8425108

Владелец: ФЕДЕРАЛЬНАЯ СЛУЖБА ГОСУДАРСТВЕННОЙ

РЕГИСТРАЦИИ, КАДАСТРА И КАРТОГРАФИИ

Действителен: с 27.06.2023 по 19.09.2024

полное наименование должности

инициалы, фамилия

Земельный участок

вид объекта недвижимости

Лист № 11 раздела 4

Всего листов раздела 4: 17

Всего разделов: 8

Всего листов выписки: 70

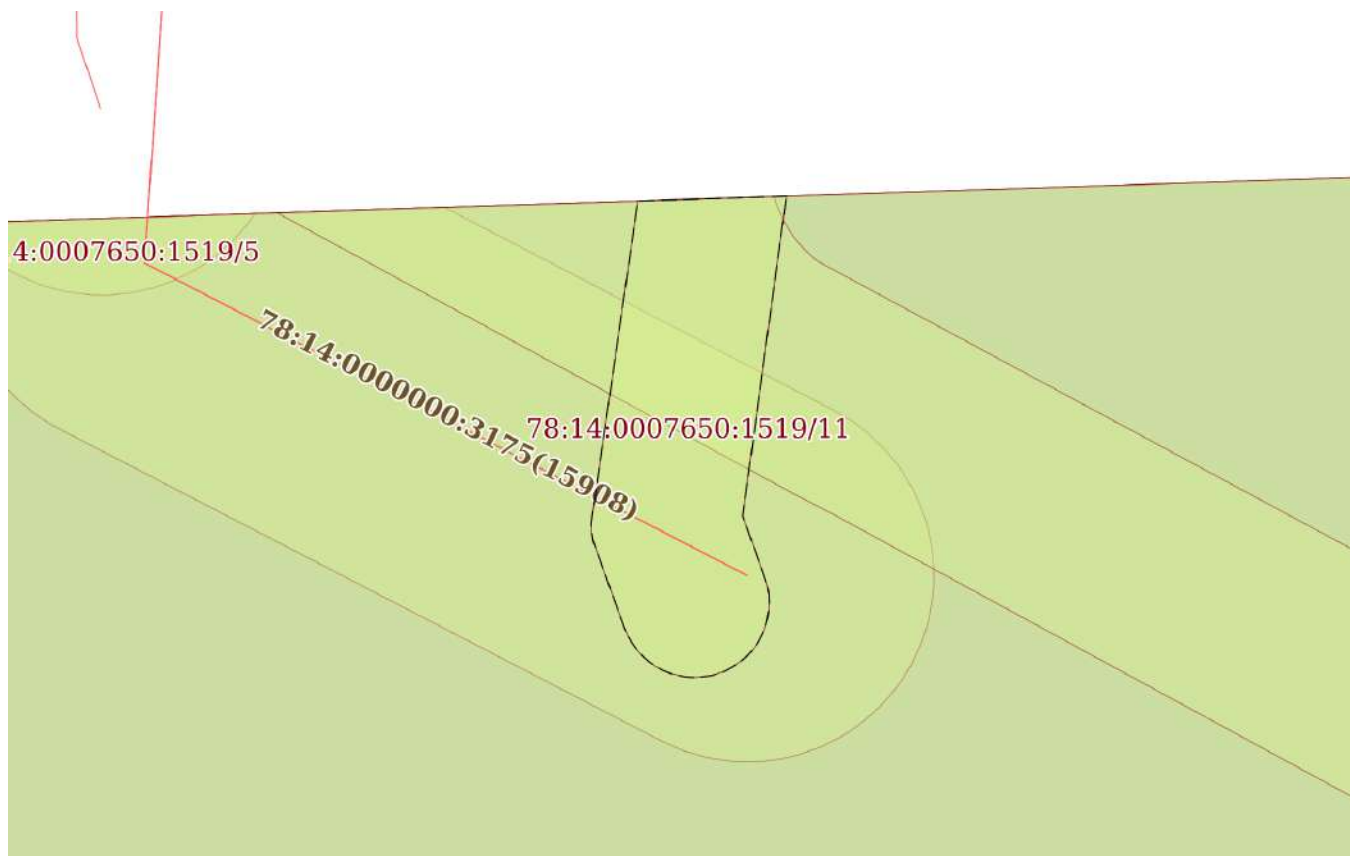
13.02.2024г. № КУВИ-001/2024-45879190

Кадастровый номер:

78:14:0007650:1519

План (чертеж, схема) части земельного участка

Учетный номер части: 78:14:0007650:1519/11



Масштаб 1:200

Условные обозначения:



ДОКУМЕНТ ПОДПИСАН
ЭЛЕКТРОННОЙ ПОДПИСЬЮ

Сертификат: 00ВВ056В7401СВ38D2В3576АСDС8425108

Владелец: ФЕДЕРАЛЬНАЯ СЛУЖБА ГОСУДАРСТВЕННОЙ

РЕГИСТРАЦИИ, КАДАСТРА И КАРТОГРАФИИ

Действителен: с 27.06.2023 по 19.09.2024

полное наименование должности

инициалы, фамилия

Земельный участок

вид объекта недвижимости

Лист № 12 раздела 4

Всего листов раздела 4: 17

Всего разделов: 8

Всего листов выписки: 70

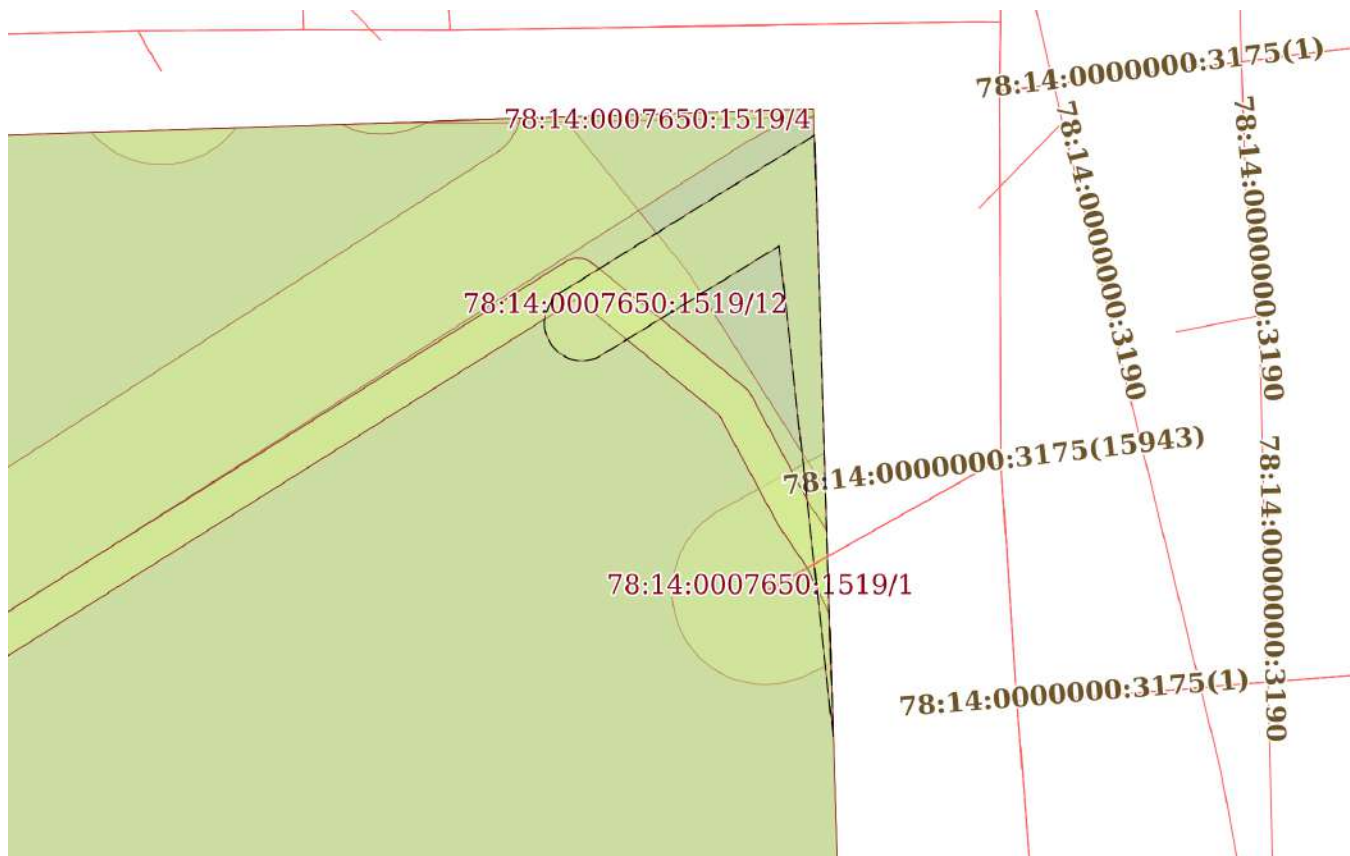
13.02.2024г. № КУВИ-001/2024-45879190

Кадастровый номер:

78:14:0007650:1519

План (чертеж, схема) части земельного участка

Учетный номер части: 78:14:0007650:1519/12



Масштаб 1:400

Условные обозначения:



ДОКУМЕНТ ПОДПИСАН
ЭЛЕКТРОННОЙ ПОДПИСЬЮ

Сертификат: 00BV056V7401CB38D2B3576ACDC8425108

Владелец: ФЕДЕРАЛЬНАЯ СЛУЖБА ГОСУДАРСТВЕННОЙ
РЕГИСТРАЦИИ, КАДАСТРА И КАРТОГРАФИИ
Действителен: с 27.06.2023 по 19.09.2024

полное наименование должности

инициалы, фамилия

Земельный участок

вид объекта недвижимости

Лист № 13 раздела 4

Всего листов раздела 4: 17

Всего разделов: 8

Всего листов выписки: 70

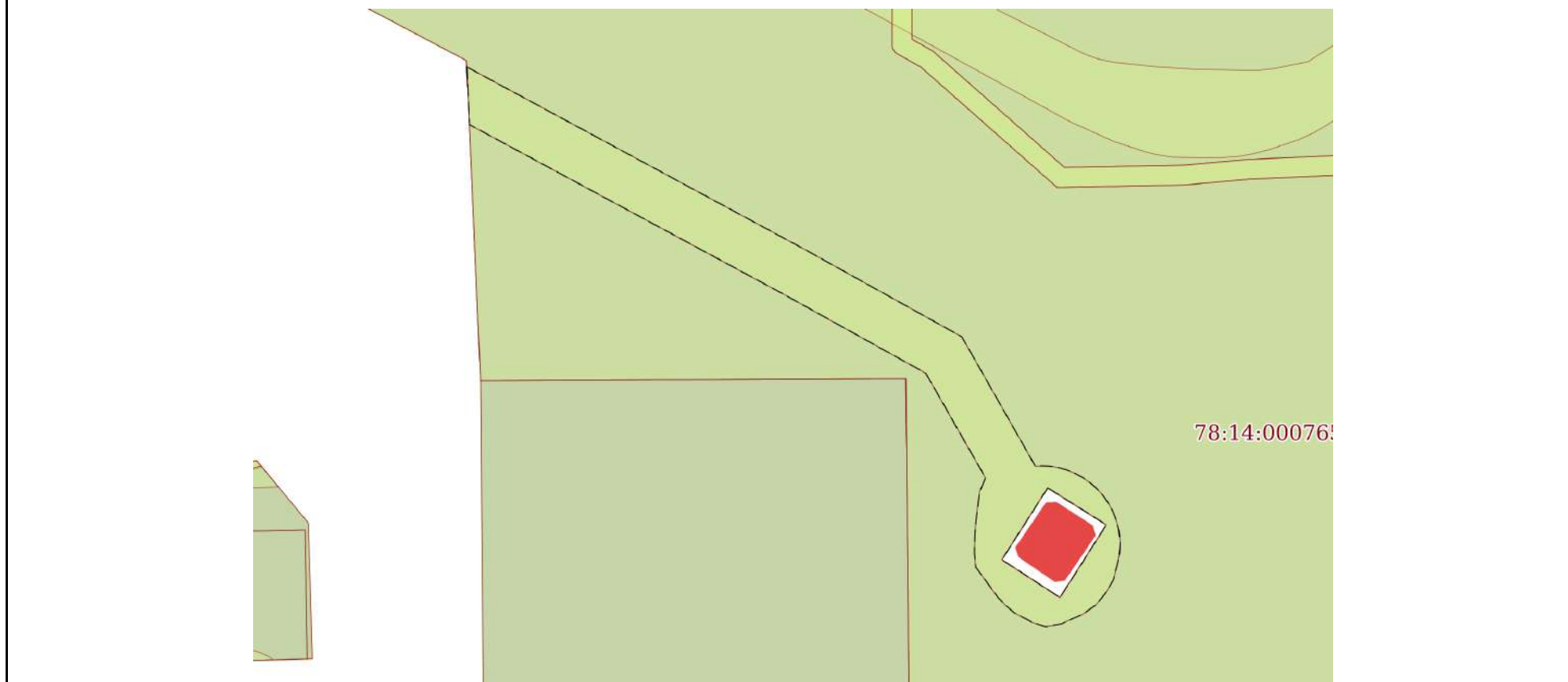
13.02.2024г. № КУВИ-001/2024-45879190

Кадастровый номер:

78:14:0007650:1519

План (чертеж, схема) части земельного участка

Учетный номер части: 78:14:0007650:1519/13



Масштаб 1:600

Условные обозначения:



ДОКУМЕНТ ПОДПИСАН
ЭЛЕКТРОННОЙ ПОДПИСЬЮ

Сертификат: 00ВВ056В7401СВ38D2В3576АСDС8425108

Владелец: ФЕДЕРАЛЬНАЯ СЛУЖБА ГОСУДАРСТВЕННОЙ

РЕГИСТРАЦИИ, КАДАСТРА И КАРТОГРАФИИ

Действителен: с 27.06.2023 по 19.09.2024

полное наименование должности

инициалы, фамилия

Земельный участок

вид объекта недвижимости

Лист № 14 раздела 4

Всего листов раздела 4: 17

Всего разделов: 8

Всего листов выписки: 70

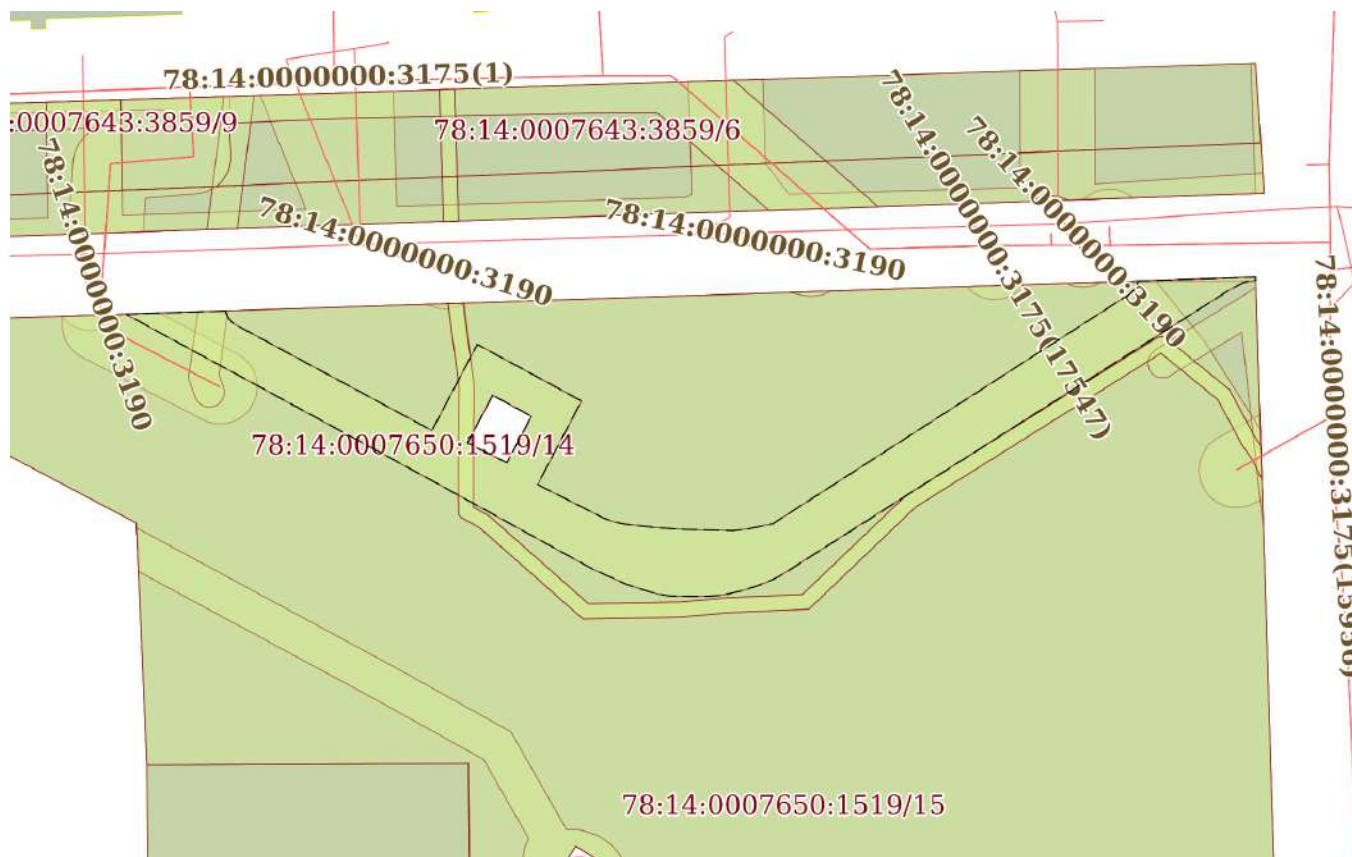
13.02.2024г. № КУВИ-001/2024-45879190

Кадастровый номер:

78:14:0007650:1519

План (чертеж, схема) части земельного участка

Учетный номер части: 78:14:0007650:1519/14



Масштаб 1:1000

Условные обозначения:



ДОКУМЕНТ ПОДПИСАН
ЭЛЕКТРОННОЙ ПОДПИСЬЮ

Сертификат: 00ВВ056В7401СВ38D2В3576АСDC8425108

Владелец: ФЕДЕРАЛЬНАЯ СЛУЖБА ГОСУДАРСТВЕННОЙ

РЕГИСТРАЦИИ, КАДАСТРА И КАРТОГРАФИИ

Действителен: с 27.06.2023 по 19.09.2024

полное наименование должности

инициалы, фамилия

Земельный участок

вид объекта недвижимости

Лист № 17 раздела 4

Всего листов раздела 4: 17

Всего разделов: 8

Всего листов выписки: 70

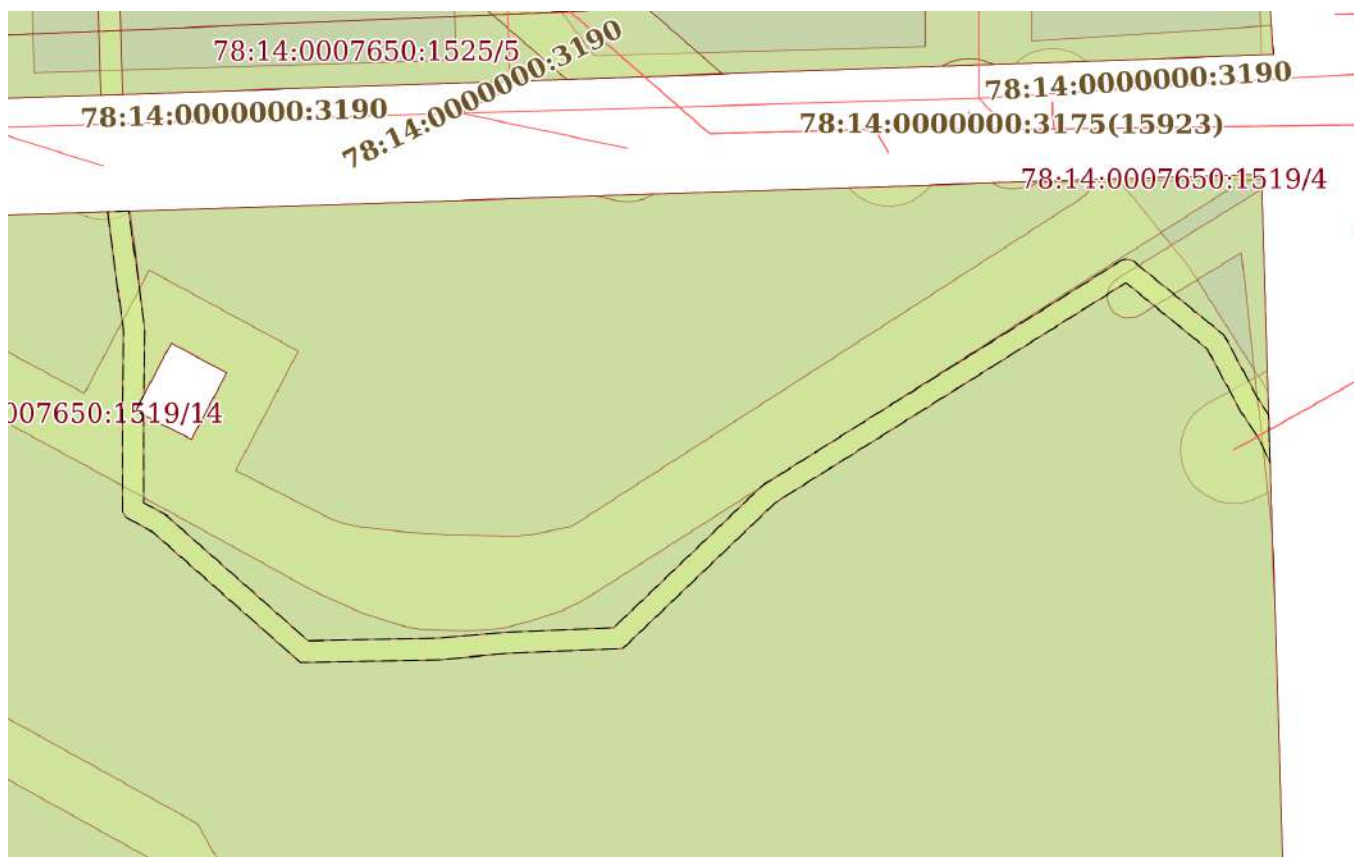
13.02.2024г. № КУВИ-001/2024-45879190

Кадастровый номер:

78:14:0007650:1519

План (чертеж, схема) части земельного участка

Учетный номер части: 78:14:0007650:1519/17



Масштаб 1:700

Условные обозначения:



ДОКУМЕНТ ПОДПИСАН
ЭЛЕКТРОННОЙ ПОДПИСЬЮ

Сертификат: 00ВВ056В7401СВ38D2В3576АСDC8425108

Владелец: ФЕДЕРАЛЬНАЯ СЛУЖБА ГОСУДАРСТВЕННОЙ

РЕГИСТРАЦИИ, КАДАСТРА И КАРТОГРАФИИ

Действителен: с 27.06.2023 по 19.09.2024

полное наименование должности

инициалы, фамилия

Выписка из Единого государственного реестра недвижимости об объекте недвижимости
Сведения о частях земельного участка

Земельный участок		
вид объекта недвижимости		
Лист № 1 раздела 4.1	Всего листов раздела 4.1: 4	Всего разделов: 8
Всего листов выписки: 70		
13.02.2024г. № КУВИ-001/2024-45879190		
Кадастровый номер:		78:14:0007650:1519
Учетный номер части	Площадь, м2	Содержание ограничения в использовании или ограничения права на объект недвижимости или обременения объекта недвижимости
1	2	3
78:14:0007650:1519/1	77	вид ограничения (обременения): ограничения прав на земельный участок, предусмотренные статьей 56 Земельного кодекса Российской Федерации; Срок действия: не установлен; Содержание ограничения (обременения): Охранная зона водопроводных сетей
78:14:0007650:1519/2	230	вид ограничения (обременения): ограничения прав на земельный участок, предусмотренные статьей 56 Земельного кодекса Российской Федерации; Срок действия: не установлен; Содержание ограничения (обременения): Охранная зона водопроводных сетей
78:14:0007650:1519/3	10	вид ограничения (обременения): ограничения прав на земельный участок, предусмотренные статьей 56 Земельного кодекса Российской Федерации; Срок действия: не установлен; Содержание ограничения (обременения): Охранная зона водопроводных сетей
78:14:0007650:1519/4	6	вид ограничения (обременения): ограничения прав на земельный участок, предусмотренные статьей 56 Земельного кодекса Российской Федерации; Срок действия: не установлен; Содержание ограничения (обременения): Охранная зона водопроводных сетей
78:14:0007650:1519/5	12	вид ограничения (обременения): ограничения прав на земельный участок, предусмотренные статьей 56 Земельного кодекса Российской Федерации; Срок действия: не установлен; Содержание ограничения (обременения): Охранная зона канализационных сетей
78:14:0007650:1519/6	2	вид ограничения (обременения): ограничения прав на земельный участок, предусмотренные статьей 56 Земельного кодекса Российской Федерации; Срок действия: не установлен; Содержание ограничения (обременения): Охранная зона канализационных сетей
78:14:0007650:1519/7	2	вид ограничения (обременения): ограничения прав на земельный участок, предусмотренные статьей 56 Земельного кодекса Российской Федерации; Срок действия: не установлен; Содержание ограничения (обременения): Охранная зона канализационных сетей
78:14:0007650:1519/8	2	вид ограничения (обременения): ограничения прав на земельный участок, предусмотренные статьей 56 Земельного кодекса Российской Федерации; Срок действия: не установлен; Содержание ограничения (обременения): Охранная зона канализационных сетей
78:14:0007650:1519/9	36	вид ограничения (обременения): ограничения прав на земельный участок, предусмотренные статьей 56 Земельного кодекса



ДОКУМЕНТ ПОДПИСАН
ЭЛЕКТРОННОЙ ПОДПИСЬЮ

Сертификат: 00BV056B7401CB38D2B3576ACDC8425108

Владелец: ФЕДЕРАЛЬНАЯ СЛУЖБА ГОСУДАРСТВЕННОЙ

РЕГИСТРАЦИИ, КАДАСТРА И КАРТОГРАФИИ

Действителен: с 27.06.2023 по 19.09.2024

полное наименование должности

инициалы, фамилия

Земельный участок			
вид объекта недвижимости			
Лист № 2 раздела 4.1	Всего листов раздела 4.1: 4	Всего разделов: 8	Всего листов выписки: 70
13.02.2024г. № КУВИ-001/2024-45879190			
Кадастровый номер:		78:14:0007650:1519	
		Российской Федерации; Срок действия: не установлен; Содержание ограничения (обременения): Охранная зона канализационных сетей	
78:14:0007650:1519/10	317	вид ограничения (обременения): ограничения прав на земельный участок, предусмотренные статьей 56 Земельного кодекса Российской Федерации; Срок действия: не установлен; Содержание ограничения (обременения): Охранная зона подземных кабельных линий электропередачи	
78:14:0007650:1519/11	50	вид ограничения (обременения): ограничения прав на земельный участок, предусмотренные статьей 56 Земельного кодекса Российской Федерации; Срок действия: не установлен; Содержание ограничения (обременения): Охранная зона сетей связи и сооружений связи	
78:14:0007650:1519/12	94	вид ограничения (обременения): ограничения прав на земельный участок, предусмотренные статьей 56 Земельного кодекса Российской Федерации; Срок действия: не установлен; Содержание ограничения (обременения): Охранная зона сетей связи и сооружений связи	
78:14:0007650:1519/13	471	вид ограничения (обременения): ограничения прав на земельный участок, предусмотренные статьей 56 Земельного кодекса Российской Федерации; Срок действия: не установлен; Содержание ограничения (обременения): Право прохода	
78:14:0007650:1519/14	1203	вид ограничения (обременения): ограничения прав на земельный участок, предусмотренные статьей 56 Земельного кодекса Российской Федерации; Срок действия: не установлен; Содержание ограничения (обременения): Право прохода и проезда	
78:14:0007650:1519/15	19362	вид ограничения (обременения): ограничения прав на земельный участок, предусмотренные статьей 56 Земельного кодекса Российской Федерации; Срок действия: не установлен; Содержание ограничения (обременения): Территория объекта культурного наследия	
78:14:0007650:1519/16	19193	вид ограничения (обременения): ограничения прав на земельный участок, предусмотренные статьей 56 Земельного кодекса Российской Федерации; Срок действия: не установлен; реквизиты документа-основания: распоряжение Комитета по государственному контролю, использованию и охране памятников истории и культуры Правительства Санкт-Петербурга от 20.01.2023 № 48-рп выдан: Комитет по государственному контролю, использованию и охране памятников истории и культуры Правительства Санкт-Петербурга; Содержание ограничения (обременения): 1. На территории объекта культурного наследия запрещаются: строительство объектов капитального строительства и увеличение объемно-пространственных характеристик существующих на территории объекта культурного наследия объектов капитального строительства; проведение земляных, строительных, мелиоративных и иных работ, за исключением работ по сохранению объекта культурного наследия или его отдельных элементов, сохранению историко-градостроительной или природной среды объекта культурного наследия. 2. На территории объекта культурного наследия разрешается ведение хозяйственной деятельности, не противоречащей требованиям обеспечения сохранности объекта культурного наследия и позволяющей обеспечить функционирование объекта культурного наследия в современных условиях. 3. Требования к осуществлению деятельности в границах территории объекта культурного	



ДОКУМЕНТ ПОДПИСАН
ЭЛЕКТРОННОЙ ПОДПИСЬЮ

Сертификат: 00BV056B7401CB38D2B3576ACDC8425108

Владелец: ФЕДЕРАЛЬНАЯ СЛУЖБА ГОСУДАРСТВЕННОЙ
РЕГИСТРАЦИИ, КАДАСТРА И КАРТОГРАФИИ
Действителен: с 27.06.2023 по 19.09.2024

полное наименование должности

инициалы, фамилия

Земельный участок			
вид объекта недвижимости			
Лист № 3 раздела 4.1	Всего листов раздела 4.1: 4	Всего разделов: 8	Всего листов выписки: 70

13.02.2024г. № КУВИ-001/2024-45879190

Кадастровый номер: 78:14:0007650:1519

		наследия и требования к содержанию использования территории объекта культурного наследия устанавливаются законодательством Российской Федерации и Санкт-Петербурга об объектах культурного наследия.; Реестровый номер границы: 78:14-8.207; Вид объекта реестра границ: Территория объекта культурного наследия; Вид зоны по документу: Территория объекта культурного наследия федерального значения "Чесменский дворец с флигелями"; Тип зоны: Территория объекта культурного наследия
78:14:0007650:1519/17	317	вид ограничения (обременения): ограничения прав на земельный участок, предусмотренные статьей 56 Земельного кодекса Российской Федерации; Срок действия: не установлен; реквизиты документа-основания: постановление Правительства РФ «О порядке установления охранных зон объектов электросетевого хозяйства и особых условий использования земельных участков, расположенных в границах таких зон» от 24.02.2009 № 160 выдан: Правительство Российской Федерации; Содержание ограничения (обременения): Согласно Постановлению Правительства Российской Федерации № 160 от 24.02.2009 в охранных зонах запрещается осуществлять любые действия, которые могут нарушить безопасную работу объектов электросетевого хозяйства, в том числе привести к их повреждению или уничтожению, и (или) повлечь причинение вреда жизни, здоровью граждан и имуществу физических или юридических лиц, а также повлечь нанесение экологического ущерба и возникновение пожаров, в том числе: а) набрасывать на провода и опоры воздушных линий электропередачи посторонние предметы, а также подниматься на опоры воздушных линий электропередачи; б) размещать любые объекты и предметы (материалы) в пределах созданных в соответствии с требованиями нормативно-технических документов проходов и подъездов для доступа к объектам электросетевого хозяйства, а также проводить любые работы и возводить сооружения, которые могут препятствовать доступу к объектам электросетевого хозяйства, без создания необходимых для такого доступа проходов и подъездов; в) находиться в пределах огороженной территории и помещениях распределительных устройств и подстанций, открывать двери и люки распределительных устройств и подстанций, производить переключения и подключения в электрических сетях (указанное требование не распространяется на работников, занятых выполнением разрешенных в установленном порядке работ), разводить огонь в пределах охранных зон вводных и распределительных устройств, подстанций, воздушных линий электропередачи, а также в охранных зонах кабельных линий электропередачи; г) размещать свалки; д) производить работы ударными механизмами, сбрасывать тяжести массой свыше 5 тонн, производить сброс и слив едких и коррозионных веществ и горюче-смазочных материалов (в охранных зонах подземных кабельных линий электропередачи). Охранные зоны устанавливаются: б) вдоль подземных кабельных линий электропередачи - в виде части поверхности участка земли, расположенного под ней участка недр (на глубину, соответствующую глубине прокладки кабельных линий электропередачи), ограниченной параллельными вертикальными плоскостями, отстоящими по обе стороны линии электропередачи от крайних кабелей на расстоянии 1 метра (при прохождении кабельных линий напряжением до 1 киловольт в городах под тротуарами - на 0,6 метра в сторону зданий и сооружений и на 1 метр в сторону проезжей части



ДОКУМЕНТ ПОДПИСАН
ЭЛЕКТРОННОЙ ПОДПИСЬЮ

Сертификат: 00BV056B7401CB38D2B3576ACDC8425108

Владелец: ФЕДЕРАЛЬНАЯ СЛУЖБА ГОСУДАРСТВЕННОЙ
РЕГИСТРАЦИИ, КАДАСТРА И КАРТОГРАФИИ
Действителен: с 27.06.2023 по 19.09.2024

полное наименование должности

инициалы, фамилия

Земельный участок			
вид объекта недвижимости			
Лист № 4 раздела 4.1	Всего листов раздела 4.1: 4	Всего разделов: 8	Всего листов выписки: 70
13.02.2024г. № КУВИ-001/2024-45879190			
Кадастровый номер:		78:14:0007650:1519	
		улицы); в) вдоль подводных кабельных линий электропередачи - в виде водного пространства от водной поверхности до дна, ограниченного вертикальными плоскостями, отстоящими по обе стороны линии от крайних кабелей на расстоянии 100 метров.; Реестровый номер границы: 78:14-6.2262; Вид объекта реестра границ: Зона с особыми условиями использования территории; Вид зоны по документу: Охранная зона объекта электросетевого хозяйства - 4189-4349/; Тип зоны: Охранная зона инженерных коммуникаций	

полное наименование должности	 ДОКУМЕНТ ПОДПИСАН ЭЛЕКТРОННОЙ ПОДПИСЬЮ Сертификат: 00ВВ056В7401СВ38D2В3576АСDC8425108 Владелец: ФЕДЕРАЛЬНАЯ СЛУЖБА ГОСУДАРСТВЕННОЙ РЕГИСТРАЦИИ, КАДАСТРА И КАРТОГРАФИИ Действителен: с 27.06.2023 по 19.09.2024	инициалы, фамилия
-------------------------------	---	-------------------

Выписка из Единого государственного реестра недвижимости об объекте недвижимости

Сведения о частях земельного участка

Земельный участок			
вид объекта недвижимости			

Лист № 1 раздела 4.2	Всего листов раздела 4.2: 37	Всего разделов: 8	Всего листов выписки: 70
----------------------	------------------------------	-------------------	--------------------------

13.02.2024г. № КУВИ-001/2024-45879190

Кадастровый номер: 78:14:0007650:1519

Сведения о характерных точках границы части (частей) земельного участка

Учетный номер части: 78:14:0007650:1519/1

Система координат СК-1964

Номер точки	Координаты, м		Описание закрепления на местности	Средняя квадратичная погрешность определения координат характерных точек границ земельного участка, м
	X	Y		
1	2	3	4	5
1	85593.4	114507.09	-	-
2	85582.09	114507.44	-	-
3	85581.62	114506.39	-	-
4	85581.52	114506.2	-	-
5	85581.42	114506	-	-
6	85581.33	114505.79	-	-
7	85581.26	114505.59	-	-
8	85581.19	114505.38	-	-
9	85581.13	114505.16	-	-
10	85581.08	114504.95	-	-
11	85581.04	114504.73	-	-
12	85581.01	114504.51	-	-
13	85580.99	114504.29	-	-
14	85580.98	114504.07	-	-
15	85580.98	114503.85	-	-
16	85580.99	114503.63	-	-
17	85581	114503.41	-	-
18	85581.03	114503.19	-	-
19	85581.07	114502.97	-	-
20	85581.12	114502.75	-	-
21	85581.18	114502.54	-	-



ДОКУМЕНТ ПОДПИСАН
ЭЛЕКТРОННОЙ ПОДПИСЬЮ

Сертификат: 00BV056B7401CB38D2B3576ACDC8425108

Владелец: ФЕДЕРАЛЬНАЯ СЛУЖБА ГОСУДАРСТВЕННОЙ

РЕГИСТРАЦИИ, КАДАСТРА И КАРТОГРАФИИ

Действителен: с 27.06.2023 по 19.09.2024

полное наименование должности

инициалы, фамилия

Земельный участок

вид объекта недвижимости

Лист № 2 раздела 4.2

Всего листов раздела 4.2: 37

Всего разделов: 8

Всего листов выписки: 70

13.02.2024г. № КУВИ-001/2024-45879190

Кадастровый номер:

78:14:0007650:1519

1	2	3	4	5
22	85581.24	114502.33	-	-
23	85581.32	114502.12	-	-
24	85581.4	114501.92	-	-
25	85581.5	114501.72	-	-
26	85581.6	114501.52	-	-
27	85581.71	114501.33	-	-
28	85581.83	114501.14	-	-
29	85581.96	114500.96	-	-
30	85582.09	114500.79	-	-
31	85582.24	114500.62	-	-
32	85582.39	114500.46	-	-
33	85582.54	114500.3	-	-
34	85582.71	114500.15	-	-
35	85582.88	114500.01	-	-
36	85583.05	114499.88	-	-
37	85583.24	114499.75	-	-
38	85583.42	114499.64	-	-
39	85583.52	114499.58	-	-
40	85583.81	114499.43	-	-
41	85584.02	114499.34	-	-
42	85584.22	114499.25	-	-
43	85584.43	114499.18	-	-
44	85584.64	114499.12	-	-
45	85584.86	114499.06	-	-
46	85585.07	114499.02	-	-
47	85585.29	114498.98	-	-
48	85585.51	114498.96	-	-
49	85585.73	114498.94	-	-
50	85585.95	114498.94	-	-



ДОКУМЕНТ ПОДПИСАН
ЭЛЕКТРОННОЙ ПОДПИСЬЮ

Сертификат: 00ВВ056В7401СВ38D2В3576АСDС8425108

Владелец: ФЕДЕРАЛЬНАЯ СЛУЖБА ГОСУДАРСТВЕННОЙ

РЕГИСТРАЦИИ, КАДАСТРА И КАРТОГРАФИИ

Действителен: с 27.06.2023 по 19.09.2024

полное наименование должности

инициалы, фамилия

Земельный участок

вид объекта недвижимости

Лист № 3 раздела 4.2

Всего листов раздела 4.2: 37

Всего разделов: 8

Всего листов выписки: 70

13.02.2024г. № КУВИ-001/2024-45879190

Кадастровый номер:

78:14:0007650:1519

1	2	3	4	5
51	85586.17	114498.94	-	-
52	85586.4	114498.95	-	-
53	85586.62	114498.98	-	-
54	85586.83	114499.01	-	-
55	85587.05	114499.05	-	-
56	85587.27	114499.11	-	-
57	85587.48	114499.17	-	-
58	85587.69	114499.24	-	-
59	85587.89	114499.32	-	-
60	85588.1	114499.41	-	-
61	85588.29	114499.51	-	-
62	85588.49	114499.61	-	-
63	85588.68	114499.73	-	-
64	85588.86	114499.85	-	-
65	85589.04	114499.98	-	-
66	85589.21	114500.12	-	-
67	85589.37	114500.27	-	-
68	85589.53	114500.42	-	-
69	85589.69	114500.58	-	-
70	85589.83	114500.75	-	-
71	85589.97	114500.93	-	-
72	85590.1	114501.11	-	-
73	85590.22	114501.29	-	-
74	85590.33	114501.48	-	-
1	85593.4	114507.09	-	-



ДОКУМЕНТ ПОДПИСАН
ЭЛЕКТРОННОЙ ПОДПИСЬЮ

Сертификат: 00ВВ056В7401СВ38D2В3576АСDС8425108

Владелец: ФЕДЕРАЛЬНАЯ СЛУЖБА ГОСУДАРСТВЕННОЙ

РЕГИСТРАЦИИ, КАДАСТРА И КАРТОГРАФИИ

Действителен: с 27.06.2023 по 19.09.2024

полное наименование должности

инициалы, фамилия

Земельный участок

вид объекта недвижимости

Лист № 4 раздела 4.2

Всего листов раздела 4.2: 37

Всего разделов: 8

Всего листов выписки: 70

13.02.2024г. № КУВИ-001/2024-45879190

Кадастровый номер:

78:14:0007650:1519

Сведения о характерных точках границы части (частей) земельного участка

Учетный номер части: 78:14:0007650:1519/2

Система координат СК-1964

Номер точки	Координаты, м		Описание закрепления на местности	Средняя квадратичная погрешность определения координат характерных точек границ земельного участка, м
	X	Y		
1	2	3	4	5
1	85607.04	114359.58	-	-
2	85601.6	114370.01	-	-
3	85601.49	114370.2	-	-
4	85601.38	114370.39	-	-
5	85601.26	114370.58	-	-
6	85601.13	114370.76	-	-
7	85600.99	114370.93	-	-
8	85600.84	114371.09	-	-
9	85600.69	114371.25	-	-
10	85600.53	114371.4	-	-
11	85600.36	114371.55	-	-
12	85600.19	114371.69	-	-
13	85600.01	114371.82	-	-
14	85599.82	114371.94	-	-
15	85599.63	114372.05	-	-
16	85599.44	114372.16	-	-
17	85599.24	114372.25	-	-
18	85599.04	114372.34	-	-
19	85598.83	114372.42	-	-
20	85598.62	114372.49	-	-
21	85598.41	114372.55	-	-
22	85598.19	114372.6	-	-
23	85597.97	114372.64	-	-
24	85597.75	114372.67	-	-



ДОКУМЕНТ ПОДПИСАН
ЭЛЕКТРОННОЙ ПОДПИСЬЮ

Сертификат: 00ВВ056В7401СВ38Д2В3576АСДС8425108

Владелец: ФЕДЕРАЛЬНАЯ СЛУЖБА ГОСУДАРСТВЕННОЙ

РЕГИСТРАЦИИ, КАДАСТРА И КАРТОГРАФИИ

Действителен: с 27.06.2023 по 19.09.2024

полное наименование должности

инициалы, фамилия

Земельный участок

вид объекта недвижимости

Лист № 5 раздела 4.2

Всего листов раздела 4.2: 37

Всего разделов: 8

Всего листов выписки: 70

13.02.2024г. № КУВИ-001/2024-45879190

Кадастровый номер:

78:14:0007650:1519

1	2	3	4	5
25	85597.53	114372.69	-	-
26	85597.31	114372.7	-	-
27	85597.09	114372.7	-	-
28	85596.87	114372.7	-	-
29	85596.65	114372.68	-	-
30	85596.43	114372.65	-	-
31	85596.21	114372.61	-	-
32	85596	114372.57	-	-
33	85595.78	114372.51	-	-
34	85595.57	114372.44	-	-
35	85595.36	114372.37	-	-
36	85595.16	114372.28	-	-
37	85594.86	114372.14	-	-
38	85594.76	114372.09	-	-
39	85594.57	114371.98	-	-
40	85594.38	114371.86	-	-
41	85594.2	114371.73	-	-
42	85594.03	114371.6	-	-
43	85593.86	114371.45	-	-
44	85593.7	114371.3	-	-
45	85593.54	114371.15	-	-
46	85593.39	114370.98	-	-
47	85593.25	114370.81	-	-
48	85593.12	114370.64	-	-
49	85592.99	114370.46	-	-
50	85592.87	114370.27	-	-
51	85592.77	114370.08	-	-
52	85592.66	114369.88	-	-
53	85592.57	114369.68	-	-



ДОКУМЕНТ ПОДПИСАН
ЭЛЕКТРОННОЙ ПОДПИСЬЮ

Сертификат: 00ВВ056В7401СВ38D2В3576АСDC8425108

Владелец: ФЕДЕРАЛЬНАЯ СЛУЖБА ГОСУДАРСТВЕННОЙ

РЕГИСТРАЦИИ, КАДАСТРА И КАРТОГРАФИИ

Действителен: с 27.06.2023 по 19.09.2024

полное наименование должности

инициалы, фамилия

Земельный участок

вид объекта недвижимости

Лист № 6 раздела 4.2

Всего листов раздела 4.2: 37

Всего разделов: 8

Всего листов выписки: 70

13.02.2024г. № КУВИ-001/2024-45879190

Кадастровый номер:

78:14:0007650:1519

1	2	3	4	5
54	85592.49	114369.47	-	-
55	85592.42	114369.26	-	-
56	85592.35	114369.05	-	-
57	85592.3	114368.84	-	-
58	85592.25	114368.62	-	-
59	85592.22	114368.4	-	-
60	85592.19	114368.18	-	-
61	85592.17	114367.96	-	-
62	85592.17	114367.74	-	-
63	85592.17	114367.52	-	-
64	85592.18	114367.3	-	-
65	85592.21	114367.08	-	-
66	85592.24	114366.86	-	-
67	85592.28	114366.64	-	-
68	85592.33	114366.43	-	-
69	85592.39	114366.22	-	-
70	85592.46	114366.01	-	-
71	85592.54	114365.8	-	-
72	85592.63	114365.6	-	-
73	85592.73	114365.4	-	-
74	85601.11	114349.24	-	-
75	85601.22	114349.05	-	-
76	85601.33	114348.86	-	-
77	85601.46	114348.67	-	-
78	85601.59	114348.49	-	-
79	85601.73	114348.32	-	-
80	85601.88	114348.15	-	-
81	85602.03	114347.99	-	-
82	85602.2	114347.84	-	-



ДОКУМЕНТ ПОДПИСАН
ЭЛЕКТРОННОЙ ПОДПИСЬЮ

Сертификат: 00ВВ056В7401СВ38D2В3576АСDC8425108

Владелец: ФЕДЕРАЛЬНАЯ СЛУЖБА ГОСУДАРСТВЕННОЙ

РЕГИСТРАЦИИ, КАДАСТРА И КАРТОГРАФИИ

Действителен: с 27.06.2023 по 19.09.2024

полное наименование должности

инициалы, фамилия

Земельный участок

вид объекта недвижимости

Лист № 7 раздела 4.2

Всего листов раздела 4.2: 37

Всего разделов: 8

Всего листов выписки: 70

13.02.2024г. № КУВИ-001/2024-45879190

Кадастровый номер:

78:14:0007650:1519

1	2	3	4	5
83	85602.37	114347.7	-	-
84	85602.54	114347.56	-	-
85	85602.72	114347.43	-	-
86	85602.91	114347.31	-	-
87	85603.1	114347.19	-	-
88	85603.29	114347.09	-	-
89	85603.5	114346.99	-	-
90	85603.7	114346.9	-	-
91	85603.91	114346.82	-	-
92	85604.12	114346.76	-	-
93	85604.34	114346.7	-	-
94	85604.55	114346.65	-	-
95	85604.77	114346.61	-	-
96	85604.99	114346.58	-	-
97	85605.21	114346.55	-	-
98	85605.44	114346.54	-	-
99	85605.66	114346.54	-	-
100	85605.88	114346.55	-	-
101	85606.61	114346.6	-	-
1	85607.04	114359.58	-	-



ДОКУМЕНТ ПОДПИСАН
ЭЛЕКТРОННОЙ ПОДПИСЬЮ

Сертификат: 00ВВ056В7401СВ38D2В3576АСDС8425108

Владелец: ФЕДЕРАЛЬНАЯ СЛУЖБА ГОСУДАРСТВЕННОЙ

РЕГИСТРАЦИИ, КАДАСТРА И КАРТОГРАФИИ

Действителен: с 27.06.2023 по 19.09.2024

полное наименование должности

инициалы, фамилия

Земельный участок

вид объекта недвижимости

Лист № 8 раздела 4.2

Всего листов раздела 4.2: 37

Всего разделов: 8

Всего листов выписки: 70

13.02.2024г. № КУВИ-001/2024-45879190

Кадастровый номер:

78:14:0007650:1519

Сведения о характерных точках границы части (частей) земельного участка

Учетный номер части: 78:14:0007650:1519/3

Система координат СК-1964

Номер точки	Координаты, м		Описание закрепления на местности	Средняя квадратичная погрешность определения координат характерных точек границ земельного участка, м
	X	Y		
1	2	3	4	5
1	85610.59	114467.81	-	-
2	85610.84	114475.54	-	-
3	85610.67	114475.4	-	-
4	85610.5	114475.26	-	-
5	85610.34	114475.11	-	-
6	85610.19	114474.95	-	-
7	85610.04	114474.78	-	-
8	85609.9	114474.61	-	-
9	85609.77	114474.43	-	-
10	85609.65	114474.24	-	-
11	85609.53	114474.06	-	-
12	85609.42	114473.86	-	-
13	85609.33	114473.66	-	-
14	85609.24	114473.46	-	-
15	85609.16	114473.25	-	-
16	85609.09	114473.04	-	-
17	85609.03	114472.83	-	-
18	85608.98	114472.61	-	-
19	85608.94	114472.4	-	-
20	85608.9	114472.18	-	-
21	85608.88	114471.96	-	-
22	85608.87	114471.72	-	-
23	85608.87	114471.51	-	-
24	85608.88	114471.29	-	-



ДОКУМЕНТ ПОДПИСАН
ЭЛЕКТРОННОЙ ПОДПИСЬЮ

Сертификат: 00ВВ056В7401СВ38D2В3576АСDC8425108

Владелец: ФЕДЕРАЛЬНАЯ СЛУЖБА ГОСУДАРСТВЕННОЙ

РЕГИСТРАЦИИ, КАДАСТРА И КАРТОГРАФИИ

Действителен: с 27.06.2023 по 19.09.2024

полное наименование должности

инициалы, фамилия

Земельный участок

вид объекта недвижимости

Лист № 9 раздела 4.2

Всего листов раздела 4.2: 37

Всего разделов: 8

Всего листов выписки: 70

13.02.2024г. № КУВИ-001/2024-45879190

Кадастровый номер:

78:14:0007650:1519

1	2	3	4	5
25	85608.89	114471.07	-	-
26	85608.92	114470.85	-	-
27	85608.96	114470.63	-	-
28	85609	114470.42	-	-
29	85609.06	114470.2	-	-
30	85609.13	114469.99	-	-
31	85609.2	114469.78	-	-
32	85609.29	114469.58	-	-
33	85609.38	114469.38	-	-
34	85609.48	114469.18	-	-
35	85609.59	114468.99	-	-
36	85609.71	114468.8	-	-
37	85609.84	114468.62	-	-
38	85609.98	114468.45	-	-
39	85610.12	114468.28	-	-
40	85610.27	114468.11	-	-
41	85610.43	114467.96	-	-
1	85610.59	114467.81	-	-



ДОКУМЕНТ ПОДПИСАН
ЭЛЕКТРОННОЙ ПОДПИСЬЮ

Сертификат: 00ВВ056В7401СВ38D2В3576АСDС8425108

Владелец: ФЕДЕРАЛЬНАЯ СЛУЖБА ГОСУДАРСТВЕННОЙ

РЕГИСТРАЦИИ, КАДАСТРА И КАРТОГРАФИИ

Действителен: с 27.06.2023 по 19.09.2024

полное наименование должности

инициалы, фамилия

Земельный участок				
вид объекта недвижимости				
Лист № 10 раздела 4.2	Всего листов раздела 4.2: 37		Всего разделов: 8	Всего листов выписки: 70
13.02.2024г. № КУВИ-001/2024-45879190				
Кадастровый номер:		78:14:0007650:1519		
Сведения о характерных точках границы части (частей) земельного участка				
Учетный номер части: 78:14:0007650:1519/4				
Система координат СК-1964				
Номер точки	Координаты, м		Описание закрепления на местности	Средняя квадратичная погрешность определения координат характерных точек границ земельного участка, м
	X	Y		
1	2	3	4	5
1	85611.11	114483.66	-	-
2	85611.86	114506.52	-	0.1
3	85611.39	114506.53	-	-
4	85611.09	114487.04	-	-
1	85611.11	114483.66	-	-



ДОКУМЕНТ ПОДПИСАН
ЭЛЕКТРОННОЙ ПОДПИСЬЮ

Сертификат: 00ВВ056В7401СВ38D2В3576АСDС8425108

Владелец: ФЕДЕРАЛЬНАЯ СЛУЖБА ГОСУДАРСТВЕННОЙ
РЕГИСТРАЦИИ, КАДАСТРА И КАРТОГРАФИИ
Действителен: с 27.06.2023 по 19.09.2024

полное наименование должности

инициалы, фамилия

Земельный участок

вид объекта недвижимости

Лист № 11 раздела 4.2

Всего листов раздела 4.2: 37

Всего разделов: 8

Всего листов выписки: 70

13.02.2024г. № КУВИ-001/2024-45879190

Кадастровый номер:

78:14:0007650:1519

Сведения о характерных точках границы части (частей) земельного участка

Учетный номер части: 78:14:0007650:1519/5

Система координат СК-1964

Номер точки	Координаты, м		Описание закрепления на местности	Средняя квадратичная погрешность определения координат характерных точек границ земельного участка, м
	X	Y		
1	2	3	4	5
1	85606.61	114346.48	-	-
2	85606.44	114346.62	-	-
3	85606.27	114346.77	-	-
4	85606.11	114346.92	-	-
5	85605.96	114347.09	-	-
6	85605.81	114347.26	-	-
7	85605.68	114347.43	-	-
8	85605.55	114347.61	-	-
9	85605.43	114347.8	-	-
10	85605.31	114347.99	-	-
11	85605.21	114348.19	-	-
12	85605.12	114348.39	-	-
13	85605.03	114348.59	-	-
14	85604.95	114348.8	-	-
15	85604.89	114349.02	-	-
16	85604.83	114349.23	-	-
17	85604.78	114349.45	-	-
18	85604.74	114349.67	-	-
19	85604.72	114349.89	-	-
20	85604.7	114350.11	-	-
21	85604.69	114350.37	-	-
22	85604.69	114350.56	-	-
23	85604.71	114350.78	-	-
24	85604.73	114351	-	-



ДОКУМЕНТ ПОДПИСАН
ЭЛЕКТРОННОЙ ПОДПИСЬЮ

Сертификат: 00ВВ056В7401СВ38Д2В3576АСДС8425108

Владелец: ФЕДЕРАЛЬНАЯ СЛУЖБА ГОСУДАРСТВЕННОЙ

РЕГИСТРАЦИИ, КАДАСТРА И КАРТОГРАФИИ

Действителен: с 27.06.2023 по 19.09.2024

полное наименование должности

инициалы, фамилия

Земельный участок

вид объекта недвижимости

Лист № 12 раздела 4.2

Всего листов раздела 4.2: 37

Всего разделов: 8

Всего листов выписки: 70

13.02.2024г. № КУВИ-001/2024-45879190

Кадастровый номер:

78:14:0007650:1519

1	2	3	4	5
25	85604.76	114351.22	-	-
26	85604.8	114351.44	-	-
27	85604.85	114351.66	-	-
28	85604.91	114351.87	-	-
29	85604.99	114352.08	-	-
30	85605.07	114352.29	-	-
31	85605.16	114352.49	-	-
32	85605.25	114352.69	-	-
33	85605.36	114352.89	-	-
34	85605.48	114353.08	-	-
35	85605.6	114353.26	-	-
36	85605.74	114353.44	-	-
37	85605.88	114353.61	-	-
38	85606.03	114353.78	-	-
39	85606.18	114353.94	-	-
40	85606.34	114354.09	-	-
41	85606.51	114354.23	-	-
42	85606.69	114354.37	-	-
43	85606.87	114354.5	-	-
1	85606.61	114346.48	-	-



ДОКУМЕНТ ПОДПИСАН
ЭЛЕКТРОННОЙ ПОДПИСЬЮ

Сертификат: 00ВВ056В7401СВ38D2В3576АСDС8425108

Владелец: ФЕДЕРАЛЬНАЯ СЛУЖБА ГОСУДАРСТВЕННОЙ

РЕГИСТРАЦИИ, КАДАСТРА И КАРТОГРАФИИ

Действителен: с 27.06.2023 по 19.09.2024

полное наименование должности

инициалы, фамилия

Земельный участок

вид объекта недвижимости

Лист № 13 раздела 4.2

Всего листов раздела 4.2: 37

Всего разделов: 8

Всего листов выписки: 70

13.02.2024г. № КУВИ-001/2024-45879190

Кадастровый номер:

78:14:0007650:1519

Сведения о характерных точках границы части (частей) земельного участка

Учетный номер части: 78:14:0007650:1519/6

Система координат СК-1964

Номер точки	Координаты, м		Описание закрепления на местности	Средняя квадратичная погрешность определения координат характерных точек границ земельного участка, м
	X	Y		
1	2	3	4	5
1	85608.21	114395.29	-	-
2	85607.86	114396.42	-	-
3	85607.8	114396.64	-	-
4	85607.74	114396.86	-	-
5	85607.7	114397.08	-	-
6	85607.66	114397.31	-	-
7	85607.64	114397.53	-	-
8	85607.63	114397.76	-	-
9	85607.62	114397.99	-	-
10	85607.63	114398.21	-	-
11	85607.65	114398.47	-	-
12	85607.68	114398.67	-	-
13	85607.71	114398.89	-	-
14	85607.76	114399.11	-	-
15	85607.82	114399.33	-	-
16	85607.89	114399.55	-	-
17	85607.97	114399.76	-	-
18	85608.06	114399.97	-	-
19	85608.16	114400.18	-	-
20	85608.26	114400.38	-	-
21	85608.38	114400.57	-	-
1	85608.21	114395.29	-	-



ДОКУМЕНТ ПОДПИСАН
ЭЛЕКТРОННОЙ ПОДПИСЬЮ

Сертификат: 00ВВ056В7401СВ38Д2В3576АСДС8425108

Владелец: ФЕДЕРАЛЬНАЯ СЛУЖБА ГОСУДАРСТВЕННОЙ

РЕГИСТРАЦИИ, КАДАСТРА И КАРТОГРАФИИ

Действителен: с 27.06.2023 по 19.09.2024

полное наименование должности

инициалы, фамилия

Земельный участок

вид объекта недвижимости

Лист № 14 раздела 4.2

Всего листов раздела 4.2: 37

Всего разделов: 8

Всего листов выписки: 70

13.02.2024г. № КУВИ-001/2024-45879190

Кадастровый номер:

78:14:0007650:1519

Сведения о характерных точках границы части (частей) земельного участка

Учетный номер части: 78:14:0007650:1519/7

Система координат СК-1964

Номер точки	Координаты, м		Описание закрепления на местности	Средняя квадратичная погрешность определения координат характерных точек границ земельного участка, м
	X	Y		
1	2	3	4	5
1	85609.81	114444.08	-	-
2	85609.4	114446.02	-	-
3	85609.36	114446.25	-	-
4	85609.33	114446.48	-	-
5	85609.31	114446.71	-	-
6	85609.3	114446.94	-	-
7	85609.3	114447.17	-	-
8	85609.31	114447.4	-	-
9	85609.33	114447.63	-	-
10	85609.36	114447.86	-	-
11	85609.4	114448.07	-	-
12	85609.46	114448.31	-	-
13	85609.52	114448.54	-	-
14	85609.6	114448.75	-	-
15	85609.68	114448.97	-	-
16	85609.77	114449.18	-	-
17	85609.88	114449.39	-	-
18	85609.99	114449.59	-	-
1	85609.81	114444.08	-	-



ДОКУМЕНТ ПОДПИСАН
ЭЛЕКТРОННОЙ ПОДПИСЬЮ

Сертификат: 00ВВ056В7401СВ38D2В3576АСDC8425108

Владелец: ФЕДЕРАЛЬНАЯ СЛУЖБА ГОСУДАРСТВЕННОЙ

РЕГИСТРАЦИИ, КАДАСТРА И КАРТОГРАФИИ

Действителен: с 27.06.2023 по 19.09.2024

полное наименование должности

инициалы, фамилия

Земельный участок

вид объекта недвижимости

Лист № 15 раздела 4.2

Всего листов раздела 4.2: 37

Всего разделов: 8

Всего листов выписки: 70

13.02.2024г. № КУВИ-001/2024-45879190

Кадастровый номер:

78:14:0007650:1519

Сведения о характерных точках границы части (частей) земельного участка

Учетный номер части: 78:14:0007650:1519/8

Система координат СК-1964

Номер точки	Координаты, м		Описание закрепления на местности	Средняя квадратичная погрешность определения координат характерных точек границ земельного участка, м
	X	Y		
1	2	3	4	5
1	85611.03	114481.25	-	-
2	85610.92	114481.45	-	-
3	85610.83	114481.65	-	-
4	85610.74	114481.86	-	-
5	85610.67	114482.08	-	-
6	85610.64	114482.19	-	-
7	85610.57	114482.52	-	-
8	85610.53	114482.74	-	-
9	85610.51	114482.97	-	-
10	85610.51	114483.19	-	-
11	85610.51	114483.42	-	-
12	85610.52	114483.65	-	-
13	85610.54	114483.88	-	-
14	85610.57	114484.11	-	-
15	85610.61	114484.33	-	-
16	85610.66	114484.56	-	-
17	85610.72	114484.78	-	-
18	85610.81	114485.04	-	-
19	85610.88	114485.21	-	-
20	85610.97	114485.42	-	-
21	85611.07	114485.63	-	-
22	85611.18	114485.83	-	-
1	85611.03	114481.25	-	-



ДОКУМЕНТ ПОДПИСАН
ЭЛЕКТРОННОЙ ПОДПИСЬЮ

Сертификат: 00ВВ056В7401СВ38Д2В3576АСДС8425108

Владелец: ФЕДЕРАЛЬНАЯ СЛУЖБА ГОСУДАРСТВЕННОЙ

РЕГИСТРАЦИИ, КАДАСТРА И КАРТОГРАФИИ

Действителен: с 27.06.2023 по 19.09.2024

полное наименование должности

инициалы, фамилия

Земельный участок

вид объекта недвижимости

Лист № 16 раздела 4.2

Всего листов раздела 4.2: 37

Всего разделов: 8

Всего листов выписки: 70

13.02.2024г. № КУВИ-001/2024-45879190

Кадастровый номер:

78:14:0007650:1519

Сведения о характерных точках границы части (частей) земельного участка

Учетный номер части: 78:14:0007650:1519/9

Система координат СК-1964

Номер точки	Координаты, м		Описание закрепления на местности	Средняя квадратичная погрешность определения координат характерных точек границ земельного участка, м
	X	Y		
1	2	3	4	5
1	85459.03	114511.24	-	-
2	85459.21	114504.91	-	-
3	85459.21	114504.69	-	-
4	85459.2	114504.46	-	-
5	85459.18	114504.24	-	-
6	85459.15	114504.02	-	-
7	85459.12	114503.8	-	-
8	85459.07	114503.58	-	-
9	85459.01	114503.36	-	-
10	85458.94	114503.15	-	-
11	85458.87	114502.94	-	-
12	85458.78	114502.73	-	-
13	85458.69	114502.53	-	-
14	85458.59	114502.33	-	-
15	85458.48	114502.13	-	-
16	85458.36	114501.94	-	-
17	85458.23	114501.76	-	-
18	85458.09	114501.58	-	-
19	85458.01	114501.48	-	-
20	85457.8	114501.24	-	-
21	85457.64	114501.08	-	-
22	85457.48	114500.93	-	-
23	85457.31	114500.79	-	-
24	85457.13	114500.65	-	-



ДОКУМЕНТ ПОДПИСАН
ЭЛЕКТРОННОЙ ПОДПИСЬЮ

Сертификат: 00ВВ056В7401СВ38Д2В3576АСДС8425108

Владелец: ФЕДЕРАЛЬНАЯ СЛУЖБА ГОСУДАРСТВЕННОЙ

РЕГИСТРАЦИИ, КАДАСТРА И КАРТОГРАФИИ

Действителен: с 27.06.2023 по 19.09.2024

полное наименование должности

инициалы, фамилия

Земельный участок

вид объекта недвижимости

Лист № 17 раздела 4.2

Всего листов раздела 4.2: 37

Всего разделов: 8

Всего листов выписки: 70

13.02.2024г. № КУВИ-001/2024-45879190

Кадастровый номер:

78:14:0007650:1519

1	2	3	4	5
25	85456.95	114500.52	-	-
26	85456.76	114500.4	-	-
27	85456.57	114500.29	-	-
28	85456.37	114500.18	-	-
29	85456.17	114500.08	-	-
30	85455.96	114500	-	-
31	85455.75	114499.92	-	-
32	85455.54	114499.85	-	-
33	85455.32	114499.79	-	-
34	85455.35	114500.47	-	-
35	85455.38	114501.04	-	-
36	85455.92	114511.34	-	0.1
1	85459.03	114511.24	-	-



ДОКУМЕНТ ПОДПИСАН
ЭЛЕКТРОННОЙ ПОДПИСЬЮ

Сертификат: 00ВВ056В7401СВ38D2В3576АСDС8425108

Владелец: ФЕДЕРАЛЬНАЯ СЛУЖБА ГОСУДАРСТВЕННОЙ

РЕГИСТРАЦИИ, КАДАСТРА И КАРТОГРАФИИ

Действителен: с 27.06.2023 по 19.09.2024

полное наименование должности

инициалы, фамилия

Земельный участок			
вид объекта недвижимости			
Лист № 18 раздела 4.2	Всего листов раздела 4.2: 37	Всего разделов: 8	Всего листов выписки: 70

13.02.2024г. № КУВИ-001/2024-45879190

Кадастровый номер: 78:14:0007650:1519

Сведения о характерных точках границы части (частей) земельного участка			
Учетный номер части: 78:14:0007650:1519/10			
Система координат СК-1964			

Номер точки	Координаты, м		Описание закрепления на местности	Средняя квадратичная погрешность определения координат характерных точек границ земельного участка, м
	X	Y		
1	2	3	4	5
1	85608.38	114400.43	-	-
2	85597.28	114401.77	-	-
3	85594.86	114401.74	-	-
4	85591.15	114401.69	-	-
5	85589.64	114400.9	-	0.1
6	85589.25	114401.66	-	-
7	85588.19	114401.66	-	-
8	85582	114401.67	-	-
9	85581.04	114401.67	-	-
10	85579.94	114403.62	-	-
11	85579.82	114403.8	-	-
12	85568.06	114417.11	-	-
13	85568.29	114429.19	-	-
14	85568.71	114433.85	-	-
15	85568.87	114435.68	-	-
16	85569.31	114445.79	-	-
17	85582.56	114459.63	-	-
18	85582.68	114459.79	-	-
19	85603.66	114493.22	-	-
20	85603.77	114493.44	-	-
21	85603.84	114493.7	-	-
22	85603.85	114493.92	-	-
23	85603.81	114494.19	-	-
24	85603.76	114494.35	-	-



ДОКУМЕНТ ПОДПИСАН
ЭЛЕКТРОННОЙ ПОДПИСЬЮ

Сертификат: 00ВВ056В7401СВ38D2В3576АСDC8425108

Владелец: ФЕДЕРАЛЬНАЯ СЛУЖБА ГОСУДАРСТВЕННОЙ

РЕГИСТРАЦИИ, КАДАСТРА И КАРТОГРАФИИ

Действителен: с 27.06.2023 по 19.09.2024

полное наименование должности

инициалы, фамилия

Земельный участок

вид объекта недвижимости

Лист № 19 раздела 4.2

Всего листов раздела 4.2: 37

Всего разделов: 8

Всего листов выписки: 70

13.02.2024г. № КУВИ-001/2024-45879190

Кадастровый номер:

78:14:0007650:1519

1	2	3	4	5
25	85603.57	114494.68	-	-
26	85596.89	114502.87	-	-
27	85596.72	114503.04	-	-
28	85596.58	114503.12	-	-
29	85590.59	114506.33	-	-
30	85589.2	114507.22	-	-
31	85584.9	114507.35	-	-
32	85585.49	114507.02	-	-
33	85587.2	114506.21	-	-
34	85589.51	114504.64	-	-
35	85595.46	114501.45	-	-
36	85601.68	114493.83	-	-
37	85581.04	114460.94	-	-
38	85567.55	114446.84	-	-
39	85567.4	114446.57	-	-
40	85567.33	114446.26	-	-
41	85566.88	114435.79	-	-
42	85566.72	114434.03	-	-
43	85566.29	114429.29	-	-
44	85566.05	114416.76	-	-
45	85566.1	114416.43	-	-
46	85566.16	114416.28	-	-
47	85566.3	114416.08	-	-
48	85578.24	114402.55	-	-
49	85579.58	114400.18	-	-
50	85579.74	114399.97	-	-
51	85579.94	114399.81	-	-
52	85580.19	114399.71	-	-
53	85580.45	114399.67	-	-



ДОКУМЕНТ ПОДПИСАН
ЭЛЕКТРОННОЙ ПОДПИСЬЮ

Сертификат: 00ВВ056В7401СВ38D2В3576АСDC8425108

Владелец: ФЕДЕРАЛЬНАЯ СЛУЖБА ГОСУДАРСТВЕННОЙ

РЕГИСТРАЦИИ, КАДАСТРА И КАРТОГРАФИИ

Действителен: с 27.06.2023 по 19.09.2024

полное наименование должности

инициалы, фамилия

Земельный участок

вид объекта недвижимости

Лист № 20 раздела 4.2

Всего листов раздела 4.2: 37

Всего разделов: 8

Всего листов выписки: 70

13.02.2024г. № КУВИ-001/2024-45879190

Кадастровый номер:

78:14:0007650:1519

1	2	3	4	5
54	85581.99	114399.67	-	-
55	85588.19	114399.66	-	-
56	85589.3	114399.66	-	-
57	85594.89	114399.74	-	-
58	85597.16	114399.77	-	-
59	85608.31	114398.35	-	-
1	85608.38	114400.43	-	-



ДОКУМЕНТ ПОДПИСАН
ЭЛЕКТРОННОЙ ПОДПИСЬЮ

Сертификат: 00ВВ056В7401СВ38D2В3576АСDC8425108

Владелец: ФЕДЕРАЛЬНАЯ СЛУЖБА ГОСУДАРСТВЕННОЙ

РЕГИСТРАЦИИ, КАДАСТРА И КАРТОГРАФИИ

Действителен: с 27.06.2023 по 19.09.2024

полное наименование должности

инициалы, фамилия

Земельный участок			
вид объекта недвижимости			
Лист № 21 раздела 4.2	Всего листов раздела 4.2: 37	Всего разделов: 8	Всего листов выписки: 70

13.02.2024г. № КУВИ-001/2024-45879190

Кадастровый номер: 78:14:0007650:1519

Сведения о характерных точках границы части (частей) земельного участка			
Учетный номер части: 78:14:0007650:1519/11			
Система координат СК-1964			

Номер точки	Координаты, м		Описание закрепления на местности	Средняя квадратичная погрешность определения координат характерных точек границ земельного участка, м
	X	Y		
1	2	3	4	5
1	85607.34	114368.75	-	-
2	85598.76	114367.58	-	-
3	85597.11	114368.17	-	-
4	85596.9	114368.24	-	-
5	85596.67	114368.28	-	-
6	85596.45	114368.29	-	-
7	85596.23	114368.28	-	-
8	85596	114368.24	-	-
9	85595.79	114368.19	-	-
10	85595.58	114368.1	-	-
11	85595.38	114367.99	-	-
12	85595.2	114367.87	-	-
13	85595.03	114367.72	-	-
14	85594.88	114367.55	-	-
15	85594.75	114367.37	-	-
16	85594.61	114367.12	-	-
17	85594.55	114366.97	-	-
18	85594.48	114366.75	-	-
19	85594.45	114366.53	-	-
20	85594.43	114366.31	-	-
21	85594.44	114366.08	-	-
22	85594.48	114365.86	-	-
23	85594.54	114365.65	-	-
24	85594.62	114365.44	-	-



ДОКУМЕНТ ПОДПИСАН
ЭЛЕКТРОННОЙ ПОДПИСЬЮ

Сертификат: 00ВВ056В7401СВ38D2В3576АСDC8425108

Владелец: ФЕДЕРАЛЬНАЯ СЛУЖБА ГОСУДАРСТВЕННОЙ

РЕГИСТРАЦИИ, КАДАСТРА И КАРТОГРАФИИ

Действителен: с 27.06.2023 по 19.09.2024

полное наименование должности

инициалы, фамилия

Земельный участок

вид объекта недвижимости

Лист № 22 раздела 4.2

Всего листов раздела 4.2: 37

Всего разделов: 8

Всего листов выписки: 70

13.02.2024г. № КУВИ-001/2024-45879190

Кадастровый номер:

78:14:0007650:1519

1	2	3	4	5
25	85594.73	114365.24	-	-
26	85594.86	114365.06	-	-
27	85595.01	114364.89	-	-
28	85595.18	114364.74	-	-
29	85595.36	114364.61	-	-
30	85595.55	114364.5	-	-
31	85595.76	114364.41	-	-
32	85597.87	114363.65	-	-
33	85598.09	114363.57	-	-
34	85598.34	114363.53	-	-
35	85598.56	114363.52	-	-
36	85598.79	114363.55	-	-
37	85607.21	114364.77	-	-
1	85607.34	114368.75	-	-



ДОКУМЕНТ ПОДПИСАН
ЭЛЕКТРОННОЙ ПОДПИСЬЮ

Сертификат: 00ВВ056В7401СВ38D2В3576АСDС8425108

Владелец: ФЕДЕРАЛЬНАЯ СЛУЖБА ГОСУДАРСТВЕННОЙ

РЕГИСТРАЦИИ, КАДАСТРА И КАРТОГРАФИИ

Действителен: с 27.06.2023 по 19.09.2024

полное наименование должности

инициалы, фамилия

Земельный участок

вид объекта недвижимости

Лист № 23 раздела 4.2

Всего листов раздела 4.2: 37

Всего разделов: 8

Всего листов выписки: 70

13.02.2024г. № КУВИ-001/2024-45879190

Кадастровый номер:

78:14:0007650:1519

Сведения о характерных точках границы части (частей) земельного участка

Учетный номер части: 78:14:0007650:1519/12

Система координат СК-1964

Номер точки	Координаты, м		Описание закрепления на местности	Средняя квадратичная погрешность определения координат характерных точек границ земельного участка, м
	X	Y		
1	2	3	4	5
1	85610.44	114506.56	-	-
2	85578.21	114507.56	-	-
3	85604.51	114504.67	-	-
4	85598.65	114495.14	-	-
5	85598.54	114494.94	-	-
6	85598.46	114494.73	-	-
7	85598.4	114494.52	-	-
8	85598.37	114494.3	-	-
9	85598.36	114494.07	-	-
10	85598.37	114493.85	-	-
11	85598.41	114493.63	-	-
12	85598.47	114493.41	-	-
13	85598.56	114493.21	-	-
14	85598.67	114493.01	-	-
15	85598.8	114492.83	-	-
16	85598.96	114492.67	-	-
17	85599.12	114492.52	-	-
18	85599.31	114492.39	-	-
19	85599.6	114492.24	-	-
20	85599.71	114492.2	-	-
21	85599.93	114492.14	-	-
22	85600.15	114492.1	-	-
23	85600.37	114492.09	-	-
24	85600.6	114492.11	-	-



ДОКУМЕНТ ПОДПИСАН
ЭЛЕКТРОННОЙ ПОДПИСЬЮ

Сертификат: 00ВВ056В7401СВ38Д2В3576АСДС8425108

Владелец: ФЕДЕРАЛЬНАЯ СЛУЖБА ГОСУДАРСТВЕННОЙ

РЕГИСТРАЦИИ, КАДАСТРА И КАРТОГРАФИИ

Действителен: с 27.06.2023 по 19.09.2024

полное наименование должности

инициалы, фамилия

Земельный участок

вид объекта недвижимости

Лист № 24 раздела 4.2

Всего листов раздела 4.2: 37

Всего разделов: 8

Всего листов выписки: 70

13.02.2024г. № КУВИ-001/2024-45879190

Кадастровый номер:

78:14:0007650:1519

1	2	3	4	5
25	85600.82	114492.15	-	-
26	85601.03	114492.21	-	-
27	85601.24	114492.3	-	-
28	85601.44	114492.41	-	-
29	85601.62	114492.54	-	-
30	85601.78	114492.69	-	-
31	85601.93	114492.86	-	-
32	85602.06	114493.04	-	-
1	85610.44	114506.56	-	-



ДОКУМЕНТ ПОДПИСАН
ЭЛЕКТРОННОЙ ПОДПИСЬЮ

Сертификат: 00ВВ056В7401СВ38D2В3576АСDС8425108

Владелец: ФЕДЕРАЛЬНАЯ СЛУЖБА ГОСУДАРСТВЕННОЙ

РЕГИСТРАЦИИ, КАДАСТРА И КАРТОГРАФИИ

Действителен: с 27.06.2023 по 19.09.2024

полное наименование должности

инициалы, фамилия

Земельный участок

вид объекта недвижимости

Лист № 25 раздела 4.2

Всего листов раздела 4.2: 37

Всего разделов: 8

Всего листов выписки: 70

13.02.2024г. № КУВИ-001/2024-45879190

Кадастровый номер:

78:14:0007650:1519

Сведения о характерных точках границы части (частей) земельного участка

Учетный номер части: 78:14:0007650:1519/13

Система координат СК-1964

Номер точки	Координаты, м		Описание закрепления на местности	Средняя квадратичная погрешность определения координат характерных точек границ земельного участка, м
	X	Y		
1	2	3	4	5
1	85535.59	114415.41	-	0.1
2	85528.31	114410.76	-	0.1
3	85524.48	114416.65	-	0.1
4	85531.85	114421.35	-	0.1
1	85535.59	114415.41	-	0.1
1	85578.25	114356.53	-	-
2	85559.7	114390.88	-	-
3	85550.9	114406.7	-	-
4	85537.79	114414.15	-	-
5	85537.81	114414.37	-	-
6	85537.81	114414.59	-	-
7	85537.82	114414.81	-	-
8	85537.81	114415.03	-	-
9	85537.8	114415.26	-	-
10	85537.79	114415.48	-	-
11	85537.76	114415.7	-	-
12	85537.74	114415.91	-	-
13	85537.7	114416.13	-	-
14	85537.66	114416.35	-	-
15	85537.61	114416.57	-	-
16	85537.56	114416.78	-	-
17	85537.5	114416.99	-	-
18	85537.44	114417.21	-	-
19	85537.37	114417.42	-	-



ДОКУМЕНТ ПОДПИСАН
ЭЛЕКТРОННОЙ ПОДПИСЬЮ

Сертификат: 00ВВ056В7401СВ38Д2В3576АСДС8425108

Владелец: ФЕДЕРАЛЬНАЯ СЛУЖБА ГОСУДАРСТВЕННОЙ

РЕГИСТРАЦИИ, КАДАСТРА И КАРТОГРАФИИ

Действителен: с 27.06.2023 по 19.09.2024

полное наименование должности

инициалы, фамилия

Земельный участок

вид объекта недвижимости

Лист № 26 раздела 4.2

Всего листов раздела 4.2: 37

Всего разделов: 8

Всего листов выписки: 70

13.02.2024г. № КУВИ-001/2024-45879190

Кадастровый номер:

78:14:0007650:1519

1	2	3	4	5
20	85537.29	114417.62	-	-
21	85537.21	114417.83	-	-
22	85537.12	114418.03	-	-
23	85537.03	114418.23	-	-
24	85536.93	114418.43	-	-
25	85536.83	114418.63	-	-
26	85536.72	114418.82	-	-
27	85536.6	114419.01	-	-
28	85536.48	114419.19	-	-
29	85536.36	114419.37	-	-
30	85536.23	114419.55	-	-
31	85536.09	114419.73	-	-
32	85535.95	114419.9	-	-
33	85535.81	114420.07	-	-
34	85535.66	114420.23	-	-
35	85535.57	114420.32	-	-
36	85535.35	114420.54	-	-
37	85535.18	114420.69	-	-
38	85535.02	114420.84	-	-
39	85534.85	114420.98	-	-
40	85534.67	114421.12	-	-
41	85534.49	114421.25	-	-
42	85534.31	114421.37	-	-
43	85534.13	114421.49	-	-
44	85533.94	114421.61	-	-
45	85533.75	114421.72	-	-
46	85533.55	114421.83	-	-
47	85533.36	114421.93	-	-
48	85533.16	114422.02	-	-



ДОКУМЕНТ ПОДПИСАН
ЭЛЕКТРОННОЙ ПОДПИСЬЮ

Сертификат: 00ВВ056В7401СВ38Д2В3576АСДС8425108

Владелец: ФЕДЕРАЛЬНАЯ СЛУЖБА ГОСУДАРСТВЕННОЙ

РЕГИСТРАЦИИ, КАДАСТРА И КАРТОГРАФИИ

Действителен: с 27.06.2023 по 19.09.2024

полное наименование должности

инициалы, фамилия

Земельный участок

вид объекта недвижимости

Лист № 27 раздела 4.2

Всего листов раздела 4.2: 37

Всего разделов: 8

Всего листов выписки: 70

13.02.2024г. № КУВИ-001/2024-45879190

Кадастровый номер:

78:14:0007650:1519

1	2	3	4	5
49	85532.95	114422.11	-	-
50	85532.75	114422.19	-	-
51	85532.54	114422.27	-	-
52	85532.33	114422.34	-	-
53	85532.12	114422.41	-	-
54	85531.91	114422.46	-	-
55	85531.69	114422.52	-	-
56	85531.48	114422.57	-	-
57	85531.26	114422.61	-	-
58	85531.04	114422.64	-	-
59	85530.82	114422.67	-	-
60	85530.6	114422.7	-	-
61	85530.38	114422.71	-	-
62	85530.16	114422.73	-	-
63	85529.94	114422.73	-	-
64	85529.72	114422.73	-	-
65	85529.5	114422.72	-	-
66	85529.28	114422.71	-	-
67	85529.06	114422.69	-	-
68	85528.84	114422.66	-	-
69	85528.62	114422.63	-	-
70	85528.4	114422.59	-	-
71	85528.19	114422.55	-	-
72	85527.97	114422.5	-	-
73	85526.29	114422.07	-	-
74	85524.93	114421.28	-	-
75	85523.7	114420.26	-	-
76	85522.77	114418.93	-	-
77	85521.81	114416.75	-	-



ДОКУМЕНТ ПОДПИСАН
ЭЛЕКТРОННОЙ ПОДПИСЬЮ

Сертификат: 00ВВ056В7401СВ38D2В3576АСDC8425108

Владелец: ФЕДЕРАЛЬНАЯ СЛУЖБА ГОСУДАРСТВЕННОЙ

РЕГИСТРАЦИИ, КАДАСТРА И КАРТОГРАФИИ

Действителен: с 27.06.2023 по 19.09.2024

полное наименование должности

инициалы, фамилия

Земельный участок				
вид объекта недвижимости				
Лист № 28 раздела 4.2	Всего листов раздела 4.2: 37		Всего разделов: 8	
13.02.2024г. № КУВИ-001/2024-45879190				
Кадастровый номер:			78:14:0007650:1519	
1	2	3	4	5
78	85521.52	114415.18	-	-
79	85521.99	114413.8	-	-
80	85522.93	114412.02	-	-
81	85523.7	114411.12	-	-
82	85524.56	114410.31	-	-
83	85525.99	114409.27	-	-
84	85527.57	114408.11	-	-
85	85529.03	114407.98	-	-
86	85530.9	114408.03	-	-
87	85532.13	114408.13	-	-
88	85535.23	114408.52	-	-
89	85536.61	114409.1	-	-
90	85547.21	114403.05	-	-
91	85555.31	114388.47	-	-
92	85572.41	114356.79	-	-
1	85578.25	114356.53	-	-



ДОКУМЕНТ ПОДПИСАН
ЭЛЕКТРОННОЙ ПОДПИСЬЮ

Сертификат: 00ВВ056В7401СВ38D2В3576АСDC8425108

Владелец: ФЕДЕРАЛЬНАЯ СЛУЖБА ГОСУДАРСТВЕННОЙ

РЕГИСТРАЦИИ, КАДАСТРА И КАРТОГРАФИИ

Действителен: с 27.06.2023 по 19.09.2024

полное наименование должности

инициалы, фамилия

Земельный участок			
вид объекта недвижимости			
Лист № 29 раздела 4.2	Всего листов раздела 4.2: 37	Всего разделов: 8	Всего листов выписки: 70

13.02.2024г. № КУВИ-001/2024-45879190

Кадастровый номер: 78:14:0007650:1519

Сведения о характерных точках границы части (частей) земельного участка			
Учетный номер части: 78:14:0007650:1519/14			
Система координат СК-1964			

Номер точки	Координаты, м		Описание закрепления на местности	Средняя квадратичная погрешность определения координат характерных точек границ земельного участка, м
	X	Y		
1	2	3	4	5
1	85596.03	114404.26	-	0.1
2	85589.64	114400.9	-	0.1
3	85586.97	114406.17	-	0.1
4	85593.21	114409.46	-	0.1
1	85596.03	114404.26	-	0.1
1	85607.33	114368.42	-	-
2	85607.11	114368.49	-	-
3	85606.89	114368.58	-	-
4	85606.67	114368.68	-	-
5	85606.47	114368.8	-	-
6	85606.27	114368.93	-	-
7	85606.15	114369.02	-	-
8	85605.91	114369.23	-	-
9	85605.75	114369.4	-	-
10	85605.6	114369.58	-	-
11	85591.29	114396.12	-	-
12	85602.84	114402.2	-	-
13	85595.26	114416.17	-	-
14	85584.05	114410.29	-	-
15	85579.55	114419.14	-	-
16	85579.08	114420.42	-	-
17	85578.72	114422.09	-	-
18	85578.26	114426.43	-	-
19	85578.02	114430.21	-	-



ДОКУМЕНТ ПОДПИСАН
ЭЛЕКТРОННОЙ ПОДПИСЬЮ

Сертификат: 00ВВ056В7401СВ38Д2В3576АСДС8425108

Владелец: ФЕДЕРАЛЬНАЯ СЛУЖБА ГОСУДАРСТВЕННОЙ

РЕГИСТРАЦИИ, КАДАСТРА И КАРТОГРАФИИ

Действителен: с 27.06.2023 по 19.09.2024

полное наименование должности

инициалы, фамилия

Земельный участок

вид объекта недвижимости

Лист № 30 раздела 4.2

Всего листов раздела 4.2: 37

Всего разделов: 8

Всего листов выписки: 70

13.02.2024г. № КУВИ-001/2024-45879190

Кадастровый номер:

78:14:0007650:1519

1	2	3	4	5
20	85577.88	114436.55	-	-
21	85578.09	114438.4	-	-
22	85578.78	114441.8	-	-
23	85609.58	114489.62	-	-
24	85609.72	114489.81	-	-
25	85609.88	114489.99	-	-
26	85610.06	114490.15	-	-
27	85610.25	114490.3	-	-
28	85610.5	114490.46	-	-
29	85610.66	114490.54	-	-
30	85610.88	114490.63	-	-
31	85611.11	114490.71	-	-
32	85611.34	114490.76	-	-
33	85611.86	114506.52	-	0.1
34	85611.45	114506.53	-	-
35	85611.43	114506.29	-	-
36	85611.41	114506.05	-	-
37	85611.38	114505.86	-	-
38	85611.32	114505.57	-	-
39	85611.27	114505.34	-	-
40	85611.2	114505.11	-	-
41	85611.12	114504.88	-	-
42	85610.16	114503.03	-	-
43	85572.71	114444.24	-	-
44	85572.34	114443.66	-	-
45	85571.62	114442.43	-	-
46	85570.89	114440.85	-	-
47	85570.37	114439.43	-	-
48	85569.9	114437.93	-	-



ДОКУМЕНТ ПОДПИСАН
ЭЛЕКТРОННОЙ ПОДПИСЬЮ

Сертификат: 00ВВ056В7401СВ38D2В3576АСDС8425108

Владелец: ФЕДЕРАЛЬНАЯ СЛУЖБА ГОСУДАРСТВЕННОЙ

РЕГИСТРАЦИИ, КАДАСТРА И КАРТОГРАФИИ

Действителен: с 27.06.2023 по 19.09.2024

полное наименование должности

инициалы, фамилия

Земельный участок

вид объекта недвижимости

Лист № 31 раздела 4.2

Всего листов раздела 4.2: 37

Всего разделов: 8

Всего листов выписки: 70

13.02.2024г. № КУВИ-001/2024-45879190

Кадастровый номер:

78:14:0007650:1519

1	2	3	4	5
49	85569.42	114436.07	-	-
50	85569.19	114434.78	-	-
51	85569.08	114433.22	-	-
52	85569.04	114431.74	-	-
53	85569.12	114427.95	-	-
54	85569.38	114426.38	-	-
55	85569.65	114425.34	-	-
56	85570.24	114423.47	-	-
57	85570.69	114422.15	-	-
58	85572.74	114417.62	-	-
59	85583.92	114397.33	-	-
60	85598.83	114369.97	-	-
61	85599.38	114368.91	-	-
62	85606.89	114355.11	-	-
1	85607.33	114368.42	-	-



ДОКУМЕНТ ПОДПИСАН
ЭЛЕКТРОННОЙ ПОДПИСЬЮ

Сертификат: 00ВВ056В7401СВ38D2В3576АСDС8425108

Владелец: ФЕДЕРАЛЬНАЯ СЛУЖБА ГОСУДАРСТВЕННОЙ

РЕГИСТРАЦИИ, КАДАСТРА И КАРТОГРАФИИ

Действителен: с 27.06.2023 по 19.09.2024

полное наименование должности

инициалы, фамилия

Земельный участок			
вид объекта недвижимости			
Лист № 32 раздела 4.2	Всего листов раздела 4.2: 37	Всего разделов: 8	Всего листов выписки: 70

13.02.2024г. № КУВИ-001/2024-45879190

Кадастровый номер: 78:14:0007650:1519

Сведения о характерных точках границы части (частей) земельного участка

Учетный номер части: 78:14:0007650:1519/15

Система координат СК-1964

Номер точки	Координаты, м		Описание закрепления на местности	Средняя квадратичная погрешность определения координат характерных точек границ земельного участка, м
	X	Y		
1	2	3	4	5
1	85606.2	114333.97	-	0.1
2	85611.86	114506.52	-	0.1
3	85455.92	114511.34	-	0.1
4	85455.38	114501.04	-	-
5	85455.35	114500.47	-	-
6	85454.98	114492.17	-	-
7	85453.65	114492.22	-	0.1
8	85453.57	114489.81	-	-
9	85452.26	114455.41	-	-
10	85464.69	114421.35	-	-
11	85483.54	114401.64	-	-
12	85501.8	114401.46	-	-
13	85517.78	114401.29	-	-
14	85546.67	114401.03	-	-
15	85546.46	114357.93	-	-
16	85578.9	114356.5	-	0.1
17	85590.7	114334.2	-	0.1
1	85606.2	114333.97	-	0.1
1	85596.03	114404.26	-	0.1
2	85589.64	114400.9	-	0.1
3	85586.97	114406.17	-	0.1
4	85593.21	114409.46	-	0.1
1	85596.03	114404.26	-	0.1
1	85535.59	114415.41	-	0.1



ДОКУМЕНТ ПОДПИСАН
ЭЛЕКТРОННОЙ ПОДПИСЬЮ

Сертификат: 00ВВ056В7401СВ38D2В3576АСDС8425108

Владелец: ФЕДЕРАЛЬНАЯ СЛУЖБА ГОСУДАРСТВЕННОЙ

РЕГИСТРАЦИИ, КАДАСТРА И КАРТОГРАФИИ

Действителен: с 27.06.2023 по 19.09.2024

полное наименование должности

инициалы, фамилия

Земельный участок

вид объекта недвижимости

Лист № 33 раздела 4.2

Всего листов раздела 4.2: 37

Всего разделов: 8

Всего листов выписки: 70

13.02.2024г. № КУВИ-001/2024-45879190

Кадастровый номер:

78:14:0007650:1519

1	2	3	4	5
2	85528.31	114410.76	-	0.1
3	85524.48	114416.65	-	0.1
4	85531.85	114421.35	-	0.1
1	85535.59	114415.41	-	0.1



ДОКУМЕНТ ПОДПИСАН
ЭЛЕКТРОННОЙ ПОДПИСЬЮ

Сертификат: 00ВВ056В7401СВ38D2В3576АСDС8425108

Владелец: ФЕДЕРАЛЬНАЯ СЛУЖБА ГОСУДАРСТВЕННОЙ

РЕГИСТРАЦИИ, КАДАСТРА И КАРТОГРАФИИ

Действителен: с 27.06.2023 по 19.09.2024

полное наименование должности

инициалы, фамилия

Земельный участок			
вид объекта недвижимости			
Лист № 34 раздела 4.2	Всего листов раздела 4.2: 37	Всего разделов: 8	Всего листов выписки: 70

13.02.2024г. № КУВИ-001/2024-45879190

Кадастровый номер: 78:14:0007650:1519

Сведения о характерных точках границы части (частей) земельного участка

Учетный номер части: 78:14:0007650:1519/16

Система координат

Номер точки	Координаты, м		Описание закрепления на местности	Средняя квадратичная погрешность определения координат характерных точек границ земельного участка, м
	X	Y		
1	2	3	4	5
1	85606.2	114333.97	-	-
2	85611.42	114493.08	-	-
3	85603.21	114499.7	-	-
4	85591.45	114507.15	-	-
5	85457.81	114511.28	-	-
6	85456.96	114491.35	-	-
7	85453.62	114491.37	-	-
8	85453.57	114489.81	-	-
9	85452.26	114455.41	-	-
10	85464.69	114421.35	-	-
11	85483.54	114401.64	-	-
12	85501.8	114401.46	-	-
13	85517.78	114401.29	-	-
14	85546.67	114401.03	-	-
15	85546.46	114357.93	-	-
16	85578.9	114356.5	-	-
17	85590.7	114334.2	-	-
18	85606.2	114333.97	-	-
1	85596.03	114404.26	-	-
2	85589.64	114400.9	-	-
3	85586.97	114406.17	-	-
4	85593.21	114409.46	-	-
5	85596.03	114404.26	-	-
1	85535.59	114415.41	-	-



ДОКУМЕНТ ПОДПИСАН
ЭЛЕКТРОННОЙ ПОДПИСЬЮ

Сертификат: 00ВВ056В7401СВ38Д2В3576АСДС8425108

Владелец: ФЕДЕРАЛЬНАЯ СЛУЖБА ГОСУДАРСТВЕННОЙ

РЕГИСТРАЦИИ, КАДАСТРА И КАРТОГРАФИИ

Действителен: с 27.06.2023 по 19.09.2024

полное наименование должности

инициалы, фамилия

Земельный участок

вид объекта недвижимости

Лист № 35 раздела 4.2

Всего листов раздела 4.2: 37

Всего разделов: 8

Всего листов выписки: 70

13.02.2024г. № КУВИ-001/2024-45879190

Кадастровый номер:

78:14:0007650:1519

1	2	3	4	5
2	85528.31	114410.76	-	-
3	85524.48	114416.65	-	-
4	85531.85	114421.35	-	-
5	85535.59	114415.41	-	-



ДОКУМЕНТ ПОДПИСАН
ЭЛЕКТРОННОЙ ПОДПИСЬЮ

Сертификат: 00ВВ056В7401СВ38D2В3576АСDС8425108

Владелец: ФЕДЕРАЛЬНАЯ СЛУЖБА ГОСУДАРСТВЕННОЙ

РЕГИСТРАЦИИ, КАДАСТРА И КАРТОГРАФИИ

Действителен: с 27.06.2023 по 19.09.2024

полное наименование должности

инициалы, фамилия

Земельный участок			
вид объекта недвижимости			
Лист № 36 раздела 4.2	Всего листов раздела 4.2: 37	Всего разделов: 8	Всего листов выписки: 70

13.02.2024г. № КУВИ-001/2024-45879190

Кадастровый номер: 78:14:0007650:1519

Сведения о характерных точках границы части (частей) земельного участка

Учетный номер части: 78:14:0007650:1519/17

Система координат

Номер точки	Координаты, м		Описание закрепления на местности	Средняя квадратичная погрешность определения координат характерных точек границ земельного участка, м
	X	Y		
1	2	3	4	5
1	85608.31	114398.27	-	-
2	85608.38	114400.28	-	-
3	85597.28	114401.77	-	-
4	85594.87	114401.74	-	-
5	85591.14	114401.69	-	-
6	85589.64	114400.9	-	-
7	85589.25	114401.66	-	-
8	85581.04	114401.67	-	-
9	85579.89	114403.72	-	-
10	85568.06	114417.11	-	-
11	85568.29	114429.19	-	-
12	85568.87	114435.66	-	-
13	85569.31	114445.79	-	-
14	85582.63	114459.7	-	-
15	85603.72	114493.31	-	-
16	85603.86	114493.7	-	-
17	85603.83	114494.22	-	-
18	85603.64	114494.59	-	-
19	85596.76	114503.03	-	-
20	85590.59	114506.33	-	-
21	85589.28	114507.22	-	-
22	85584.79	114507.36	-	-
23	85587.2	114506.21	-	-
24	85589.56	114504.62	-	-



ДОКУМЕНТ ПОДПИСАН
ЭЛЕКТРОННОЙ ПОДПИСЬЮ

Сертификат: 00ВВ056В7401СВ38D2В3576АСDC8425108

Владелец: ФЕДЕРАЛЬНАЯ СЛУЖБА ГОСУДАРСТВЕННОЙ

РЕГИСТРАЦИИ, КАДАСТРА И КАРТОГРАФИИ

Действителен: с 27.06.2023 по 19.09.2024

полное наименование должности

инициалы, фамилия

Земельный участок				
вид объекта недвижимости				
Лист № 37 раздела 4.2	Всего листов раздела 4.2: 37		Всего разделов: 8	
13.02.2024г. № КУВИ-001/2024-45879190				
Кадастровый номер:			78:14:0007650:1519	
1	2	3	4	5
25	85595.46	114501.45	-	-
26	85601.68	114493.83	-	-
27	85581.04	114460.94	-	-
28	85567.35	114446.63	-	-
29	85566.88	114435.79	-	-
30	85566.29	114429.3	-	-
31	85566.04	114416.37	-	-
32	85578.25	114402.55	-	-
33	85579.71	114399.95	-	-
34	85580.18	114399.67	-	-
35	85580.45	114399.67	-	-
36	85589.3	114399.66	-	-
37	85594.89	114399.74	-	-
38	85597.16	114399.77	-	-
39	85608.31	114398.27	-	-



ДОКУМЕНТ ПОДПИСАН
ЭЛЕКТРОННОЙ ПОДПИСЬЮ

Сертификат: 00ВВ056В7401СВ38D2В3576АСDС8425108

Владелец: ФЕДЕРАЛЬНАЯ СЛУЖБА ГОСУДАРСТВЕННОЙ

РЕГИСТРАЦИИ, КАДАСТРА И КАРТОГРАФИИ

Действителен: с 27.06.2023 по 19.09.2024

полное наименование должности

инициалы, фамилия