

**Филиал публично-правовой компании "Роскадастр" по Санкт-Петербургу**

полное наименование органа регистрации прав

Выписка из Единого государственного реестра недвижимости об объекте недвижимости

Сведения о характеристиках объекта недвижимости

На основании запроса от 29.01.2024, поступившего на рассмотрение 29.01.2024, сообщаем, что согласно записям Единого государственного реестра недвижимости:

Раздел 1 Лист 1

Здание			
вид объекта недвижимости			

Лист № 1 раздела 1	Всего листов раздела 1: 2	Всего разделов: 8	Всего листов выписки: 41
--------------------	---------------------------	-------------------	--------------------------

29.01.2024г. № КУВИ-001/2024-28502406	
Кадастровый номер:	78:14:0007610:3007
Номер кадастрового квартала:	78:14:0007610
Дата присвоения кадастрового номера:	29.08.2012

Ранее присвоенный государственный учетный номер:	Кадастровый номер 78:14:7610:28:32
Местоположение:	г.Санкт-Петербург, Варшавская улица, дом 8, литера А
Площадь:	4904.6
Назначение:	Нежилое
Наименование:	Общежитие
Количество этажей, в том числе подземных этажей:	6, в том числе подземных 1
Материал наружных стен:	Кирпичные
Год ввода в эксплуатацию по завершении строительства:	1963
Год завершения строительства:	данные отсутствуют
Кадастровая стоимость, руб.:	228788382.5
Кадастровые номера иных объектов недвижимости, в пределах которых расположен объект недвижимости:	78:14:0007610:28
Кадастровые номера помещений, машино-мест, расположенных в здании или сооружении:	78:14:0007610:3640, 78:14:0007610:3641, 78:14:0007610:3642, 78:14:0007610:3643, 78:14:0007610:3644, 78:14:0007610:3645, 78:14:0007610:3646, 78:14:0007610:4075, 78:14:0007610:4076, 78:14:0007610:4077, 78:14:0007610:4078, 78:14:0007610:4079, 78:14:0007610:4080
Кадастровые номера объектов недвижимости, из которых образован объект недвижимости:	данные отсутствуют
Кадастровые номера образованных объектов недвижимости:	данные отсутствуют
Сведения о включении объекта недвижимости в состав предприятия как имущественного комплекса:	данные отсутствуют
Сведения о включении объекта недвижимости в состав единого недвижимого комплекса:	данные отсутствуют



ДОКУМЕНТ ПОДПИСАН  
ЭЛЕКТРОННОЙ ПОДПИСЬЮ

Сертификат: 00ВВ056В7401СВ38D2В3576АСDС8425108  
Владелец: ФЕДЕРАЛЬНАЯ СЛУЖБА ГОСУДАРСТВЕННОЙ  
РЕГИСТРАЦИИ, КАДАСТРА И КАРТОГРАФИИ  
Действителен: с 27.06.2023 по 19.09.2024

полное наименование должности	инициалы, фамилия
-------------------------------	-------------------

Здание			
вид объекта недвижимости			
Лист № 2 раздела 1	Всего листов раздела 1: 2	Всего разделов: 8	Всего листов выписки: 41
29.01.2024г. № КУВИ-001/2024-28502406			
Кадастровый номер:		78:14:0007610:3007	
Виды разрешенного использования:		данные отсутствуют	
Сведения о включении объекта недвижимости в реестр объектов культурного наследия:		данные отсутствуют	
Сведения о кадастровом инженере:		34619, изменением сведений о здании с кадастровым номером 78:14:0007610:3007 в связи с образованием части здания чз1, 139, 2022-03-31	
Статус записи об объекте недвижимости:		Сведения об объекте недвижимости имеют статус "актуальные, ранее учтенные"	
Особые отметки:		Сведения об ограничениях права на объект недвижимости, обременениях данного объекта, не зарегистрированных в реестре прав, ограничений прав и обременений недвижимого имущества: срок действия не установлен.	
Получатель выписки:		Вавилова Виктория Александровна	

полное наименование должности	 ДОКУМЕНТ ПОДПИСАН ЭЛЕКТРОННОЙ ПОДПИСЬЮ	инициалы, фамилия
	Сертификат: 00ВВ056В7401СВ38D2В3576АСDС8425108 Владелец: ФЕДЕРАЛЬНАЯ СЛУЖБА ГОСУДАРСТВЕННОЙ РЕГИСТРАЦИИ, КАДАСТРА И КАРТОГРАФИИ Действителен: с 27.06.2023 по 19.09.2024	

Выписка из Единого государственного реестра недвижимости об объекте недвижимости  
Сведения о зарегистрированных правах

Здание			
вид объекта недвижимости			
Лист № 1 раздела 2	Всего листов раздела 2: 3	Всего разделов: 8	Всего листов выписки: 41
29.01.2024г. № КУВИ-001/2024-28502406			
Кадастровый номер:		78:14:0007610:3007	
1	Правообладатель (правообладатели):	1.1	Федеральное государственное автономное образовательное учреждение высшего образования "Санкт-Петербургский государственный университет аэрокосмического приборостроения", ИНН: 7812003110
	Сведения о возможности предоставления третьим лицам персональных данных физического лица:	1.1.1	данные отсутствуют
2	Вид, номер, дата и время государственной регистрации права:	2.1	Оперативное управление 78-78-89/004/2013-193 29.11.2013 00:00:00
3	Сведения об осуществлении государственной регистрации сделки, права без необходимого в силу закона согласия третьего лица, органа:	3.1	данные отсутствуют
4	Ограничение прав и обременение объекта недвижимости:		
4.1	вид:	Аренда	
	дата государственной регистрации:	14.06.2022 16:02:48	
	номер государственной регистрации:	78:14:0007610:3007-78/011/2022-17	
	срок, на который установлены ограничение прав и обременение объекта недвижимости:	Срок действия с 15.04.2022 по 14.04.2027	
	лицо, в пользу которого установлены ограничение прав и обременение объекта недвижимости:	"Российский акционерный коммерческий дорожный банк" (публичное акционерное общество), ИНН: 7718011918	
	сведения о возможности предоставления третьим лицам персональных данных физического лица	данные отсутствуют	
	основание государственной регистрации:	Договор аренды, № 70-5А, выдан 15.04.2022, дата государственной регистрации: 14.06.2022, номер государственной регистрации: 78:14:0007610:3007-78/011/2022-18	
	сведения об осуществлении государственной регистрации сделки, права, ограничения права без необходимого в силу закона согласия третьего лица, органа:	данные отсутствуют	
	сведения об управляющем залогом и о договоре управления залогом, если такой договор заключен для управления ипотекой:	данные отсутствуют	



ДОКУМЕНТ ПОДПИСАН  
ЭЛЕКТРОННОЙ ПОДПИСЬЮ

Сертификат: 00ВВ056В7401СВ38D2В3576АСDС8425108

Владелец: ФЕДЕРАЛЬНАЯ СЛУЖБА ГОСУДАРСТВЕННОЙ  
РЕГИСТРАЦИИ, КАДАСТРА И КАРТОГРАФИИ  
Действителен: с 27.06.2023 по 19.09.2024

полное наименование должности

инициалы, фамилия

Здание			
вид объекта недвижимости			
Лист № 2 раздела 2	Всего листов раздела 2: 3	Всего разделов: 8	Всего листов выписки: 41

29.01.2024г. № КУВИ-001/2024-28502406

Кадастровый номер: 78:14:0007610:3007

	сведения о депозитарии, который осуществляет хранение бездвиженной документарной закладной или электронной закладной:		
	ведения о внесении изменений или дополнений в регистрационную запись об ипотеке:		
1	Правообладатель (правообладатели):	1.2	Российская Федерация
	Сведения о возможности предоставления третьим лицам персональных данных физического лица:	1.2.1	данные отсутствуют
2	Вид, номер, дата и время государственной регистрации права:	2.2	Собственность 78-78-34/028/2013-172 29.11.2013 00:00:00
3	Сведения об осуществлении государственной регистрации сделки, права без необходимого в силу закона согласия третьего лица, органа:	3.2	данные отсутствуют
4	Ограничение прав и обременение объекта недвижимости:		
	4.1 вид:		Аренда
	дата государственной регистрации:		14.06.2022 16:02:48
	номер государственной регистрации:		78:14:0007610:3007-78/011/2022-17
	срок, на который установлены ограничение прав и обременение объекта недвижимости:		Срок действия с 15.04.2022 по 14.04.2027
	лицо, в пользу которого установлены ограничение прав и обременение объекта недвижимости:		"Российский акционерный коммерческий дорожный банк" (публичное акционерное общество), ИНН: 7718011918
	сведения о возможности предоставления третьим лицам персональных данных физического лица		данные отсутствуют
	основание государственной регистрации:		Договор аренды, № 70-5А, выдан 15.04.2022, дата государственной регистрации: 14.06.2022, номер государственной регистрации: 78:14:0007610:3007-78/011/2022-18
	сведения об осуществлении государственной регистрации сделки, права, ограничения права без необходимого в силу закона согласия третьего лица, органа:		данные отсутствуют
	сведения об управляющем залоге и о договоре управления залогом, если такой договор заключен для управления ипотекой:		данные отсутствуют



ДОКУМЕНТ ПОДПИСАН  
ЭЛЕКТРОННОЙ ПОДПИСЬЮ

Сертификат: 00BV056B7401CB38D2B3576ACDC8425108

Владелец: ФЕДЕРАЛЬНАЯ СЛУЖБА ГОСУДАРСТВЕННОЙ

РЕГИСТРАЦИИ, КАДАСТРА И КАРТОГРАФИИ

Действителен: с 27.06.2023 по 19.09.2024

полное наименование должности

инициалы, фамилия

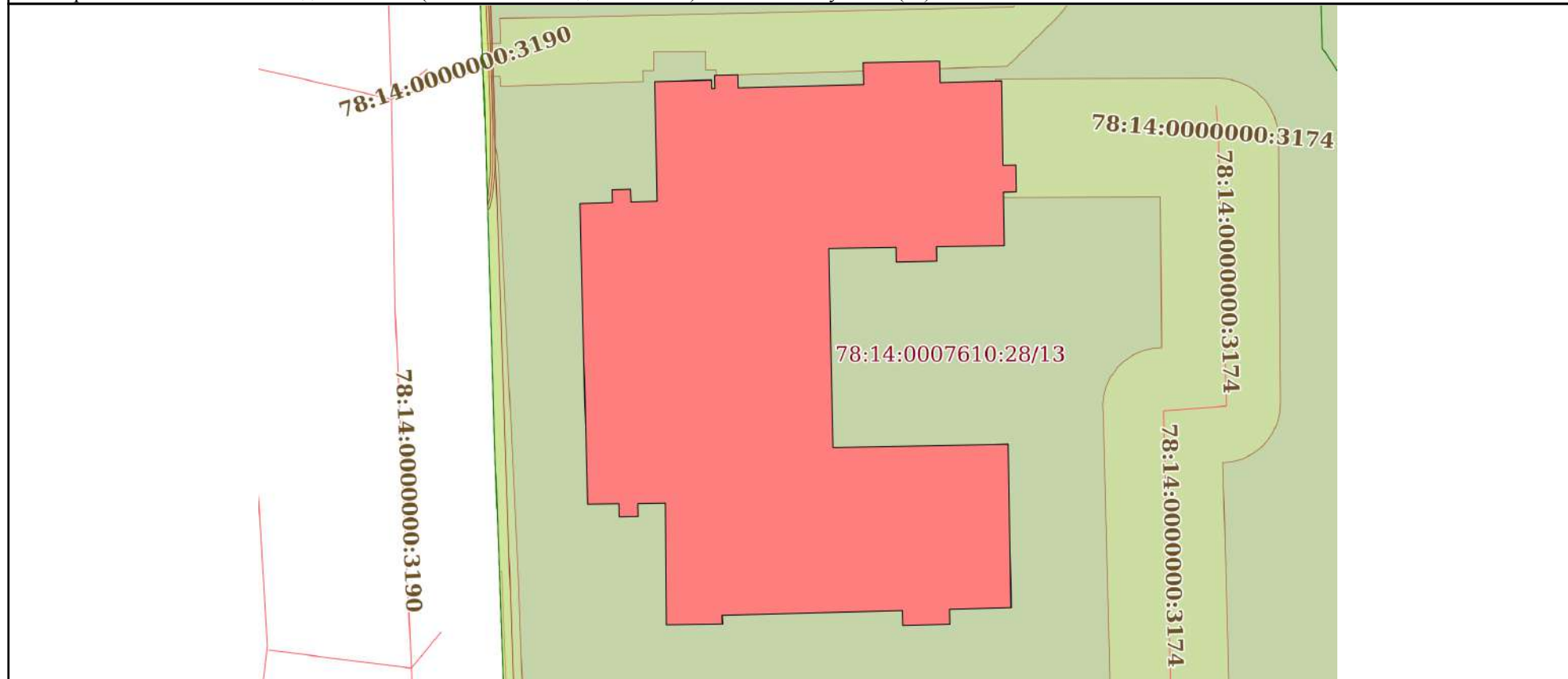
Здание	
вид объекта недвижимости	
Лист № 3 раздела 2	Всего листов раздела 2: 3
Всего разделов: 8	Всего листов выписки: 41
29.01.2024г. № КУВИ-001/2024-28502406	
Кадастровый номер:	78:14:0007610:3007
	сведения о депозитарии, который осуществляет хранение обездвиженной документарной закладной или электронной закладной:
	ведения о внесении изменений или дополнений в регистрационную запись об ипотеке:
5	Договоры участия в долевом строительстве: не зарегистрировано
6	Заявленные в судебном порядке права требования: данные отсутствуют
7	Сведения о возможности предоставления третьим лицам персональных данных физического лица: данные отсутствуют
8	Сведения о возражении в отношении зарегистрированного права: данные отсутствуют
9	Сведения о наличии решения об изъятии объекта недвижимости для государственных и муниципальных нужд: данные отсутствуют
10	Сведения о невозможности государственной регистрации без личного участия правообладателя или его законного представителя: данные отсутствуют
11	Правопритязания и сведения о наличии поступивших, но не рассмотренных заявлений о проведении государственной регистрации права (перехода, прекращения права), ограничения права или обременения объекта недвижимости, сделки в отношении объекта недвижимости: отсутствуют

полное наименование должности	 ДОКУМЕНТ ПОДПИСАН ЭЛЕКТРОННОЙ ПОДПИСЬЮ Сертификат: 00ВВ056В7401СВ38D2В3576АСDС8425108 Владелец: ФЕДЕРАЛЬНАЯ СЛУЖБА ГОСУДАРСТВЕННОЙ РЕГИСТРАЦИИ, КАДАСТРА И КАРТОГРАФИИ Действителен: с 27.06.2023 по 19.09.2024	инициалы, фамилия
-------------------------------	---	-------------------

Выписка из Единого государственного реестра недвижимости об объекте недвижимости  
 Описание местоположения объекта недвижимости

Здание			
вид объекта недвижимости			
Лист № 1 раздела 5	Всего листов раздела 5: 1	Всего разделов: 8	Всего листов выписки: 41
29.01.2024г. № КУВИ-001/2024-28502406			
Кадастровый номер:		78:14:0007610:3007	

Схема расположения объекта недвижимости (части объекта недвижимости) на земельном участке(ах)



Масштаб 1:500      Условные обозначения:

полное наименование должности	 ДОКУМЕНТ ПОДПИСАН ЭЛЕКТРОННОЙ ПОДПИСЬЮ	инициалы, фамилия
	Сертификат: 00ВВ056В7401СВ38D2В3576АСDС8425108 Владелец: ФЕДЕРАЛЬНАЯ СЛУЖБА ГОСУДАРСТВЕННОЙ РЕГИСТРАЦИИ, КАДАСТРА И КАРТОГРАФИИ Действителен: с 27.06.2023 по 19.09.2024	

Выписка из Единого государственного реестра недвижимости об объекте недвижимости  
Описание местоположения объекта недвижимости

Здание			
вид объекта недвижимости			
Лист № 1 раздела 5.1	Всего листов раздела 5.1: 5	Всего разделов: 8	Всего листов выписки: 41
29.01.2024г. № КУВИ-001/2024-28502406			
Кадастровый номер:		78:14:0007610:3007	

1. Сведения о координатах характерных точек контура объекта недвижимости						
Система координат						
Номер точки	Координаты, м		Радиус, м	Средняя квадратическая погрешность определения координат характерных точек контура, м	Глубина, высота, м	
	X	Y			H1	H2
1	2	3	4	5	6	7
1	87836.53	113631.37	-	0.07	данные отсутствуют	данные отсутствуют
2	87836.62	113634.1	-	0.07	данные отсутствуют	данные отсутствуют
3	87837.7	113634.07	-	0.07	данные отсутствуют	данные отсутствуют
4	87837.75	113635.65	-	0.07	данные отсутствуют	данные отсутствуют
5	87836.67	113635.69	-	0.07	данные отсутствуют	данные отсутствуют
6	87836.74	113637.9	-	0.07	данные отсутствуют	данные отсутствуют
7	87846.86	113637.69	-	0.07	данные отсутствуют	данные отсутствуют
8	87846.99	113642.47	-	0.07	данные отсутствуют	данные отсутствуют
9	87846.25	113642.49	-	0.07	данные отсутствуют	данные отсутствуют
10	87846.26	113642.77	-	0.07	данные отсутствуют	данные отсутствуют
11	87847.38	113642.74	-	0.07	данные отсутствуют	данные отсутствуют
12	87847.43	113644.7	-	0.07	данные отсутствуют	данные отсутствуют

 <p>ДОКУМЕНТ ПОДПИСАН ЭЛЕКТРОННОЙ ПОДПИСЬЮ</p> <p>Сертификат: 00BV056B7401CB38D2B3576ACDC8425108 Владелец: ФЕДЕРАЛЬНАЯ СЛУЖБА ГОСУДАРСТВЕННОЙ РЕГИСТРАЦИИ, КАДАСТРА И КАРТОГРАФИИ Действителен: с 27.06.2023 по 19.09.2024</p>	инициалы, фамилия
	полное наименование должности

Здание			
вид объекта недвижимости			
Лист № 2 раздела 5.1	Всего листов раздела 5.1: 5	Всего разделов: 8	Всего листов выписки: 41

29.01.2024г. № КУВИ-001/2024-28502406

Кадастровый номер: 78:14:0007610:3007

13	87846.32	113644.73	-	0.07	данные отсутствуют	данные отсутствуют
14	87846.61	113655.34	-	0.07	данные отсутствуют	данные отсутствуют
15	87848.45	113655.29	-	0.07	данные отсутствуют	данные отсутствуют
16	87848.59	113661.76	-	0.07	данные отсутствуют	данные отсутствуют
17	87846.78	113661.81	-	0.07	данные отсутствуют	данные отсутствуют
18	87846.93	113667	-	0.07	данные отсутствуют	данные отсутствуют
19	87839.77	113667.12	-	0.07	данные отсутствуют	данные отсутствуют
20	87839.79	113668.21	-	0.07	данные отсутствуют	данные отсутствуют
21	87837.52	113668.25	-	0.07	данные отсутствуют	данные отсутствуют
22	87837.5	113667.16	-	0.07	данные отсутствуют	данные отсутствуют
23	87833	113667.24	-	0.07	данные отсутствуют	данные отсутствуют
24	87832.91	113661.5	-	0.07	данные отсутствуют	данные отсутствуют
25	87831.68	113661.52	-	0.07	данные отсутствуют	данные отсутствуют
26	87831.6	113658.12	-	0.07	данные отсутствуют	данные отсутствуют
27	87832.85	113658.1	-	0.07	данные отсутствуют	данные отсутствуют
28	87832.75	113652.4	-	0.07	данные отсутствуют	данные отсутствуют
29	87815.93	113652.77	-	0.07	данные отсутствуют	данные отсутствуют



ДОКУМЕНТ ПОДПИСАН  
ЭЛЕКТРОННОЙ ПОДПИСЬЮ

Сертификат: 00ВВ056В7401СВ38D2В3576АСDС8425108

Владелец: ФЕДЕРАЛЬНАЯ СЛУЖБА ГОСУДАРСТВЕННОЙ

РЕГИСТРАЦИИ, КАДАСТРА И КАРТОГРАФИИ

Действителен: с 27.06.2023 по 19.09.2024

полное наименование должности

инициалы, фамилия



Здание			
вид объекта недвижимости			
Лист № 3 раздела 5.1	Всего листов раздела 5.1: 5	Всего разделов: 8	Всего листов выписки: 41

29.01.2024г. № КУВИ-001/2024-28502406

Кадастровый номер: 78:14:0007610:3007

30	87816.22	113667.58	-	0.07	данные отсутствуют	данные отсутствуют
31	87802.41	113667.82	-	0.07	данные отсутствуют	данные отсутствуют
32	87802.26	113662.59	-	0.07	данные отсутствуют	данные отсутствуют
33	87800.99	113662.62	-	0.07	данные отсутствуют	данные отсутствуют
34	87800.88	113658.65	-	0.07	данные отсутствуют	данные отсутствуют
35	87802.15	113658.62	-	0.07	данные отсутствуют	данные отсутствуют
36	87801.73	113643.39	-	0.07	данные отсутствуют	данные отсутствуют
37	87801.01	113643.43	-	0.07	данные отсутствуют	данные отсутствуют
38	87800.94	113638.67	-	0.07	данные отсутствуют	данные отсутствуют
39	87811.21	113638.58	-	0.07	данные отсутствуют	данные отсутствуют
40	87811.17	113636.25	-	0.07	данные отсутствуют	данные отсутствуют
41	87810.08	113636.27	-	0.07	данные отсутствуют	данные отсутствуют
42	87810.06	113634.69	-	0.07	данные отсутствуют	данные отсутствуют
43	87811.16	113634.67	-	0.07	данные отсутствуют	данные отсутствуют
44	87811.12	113632	-	0.07	данные отсутствуют	данные отсутствуют
1	87836.53	113631.37	-	0.07	данные отсутствуют	данные отсутствуют

## 2. Сведения о предельных высоте и глубине конструктивных элементов объекта недвижимости

Предельная глубина конструктивных элементов объекта недвижимости, м

данные отсутствуют



ДОКУМЕНТ ПОДПИСАН  
ЭЛЕКТРОННОЙ ПОДПИСЬЮ

Сертификат: 00ВВ056В7401СВ38D2В3576АСDC8425108

Владелец: ФЕДЕРАЛЬНАЯ СЛУЖБА ГОСУДАРСТВЕННОЙ  
РЕГИСТРАЦИИ, КАДАСТРА И КАРТОГРАФИИ  
Действителен: с 27.06.2023 по 19.09.2024

полное наименование должности

инициалы, фамилия

Здание			
вид объекта недвижимости			
Лист № 4 раздела 5.1	Всего листов раздела 5.1: 5	Всего разделов: 8	Всего листов выписки: 41
29.01.2024г. № КУВИ-001/2024-28502406			
Кадастровый номер:		78:14:0007610:3007	
Предельная высота конструктивных элементов объекта недвижимости, м		данные отсутствуют	

полное наименование должности		ДОКУМЕНТ ПОДПИСАН	инициалы, фамилия
	ЭЛЕКТРОННОЙ ПОДПИСЬЮ		
	Сертификат: 00ВВ056В7401СВ38D2В3576АСDС8425108		
	Владелец: ФЕДЕРАЛЬНАЯ СЛУЖБА ГОСУДАРСТВЕННОЙ		
	РЕГИСТРАЦИИ, КАДАСТРА И КАРТОГРАФИИ		
	Действителен: с 27.06.2023 по 19.09.2024		

Здание			
вид объекта недвижимости			
Лист № 5 раздела 5.1	Всего листов раздела 5.1: 5	Всего разделов: 8	Всего листов выписки: 41

29.01.2024г. № КУВИ-001/2024-28502406

Кадастровый номер: 78:14:0007610:3007

## 3. Сведения о характерных точках пересечения контура объекта недвижимости с контуром (контурами) иных зданий, сооружений, объектов незавершенного строительства

Система координат

Номера характерных точек контура	Координаты, м		Средняя квадратическая погрешность определения координат характерных точек контура, м	Глубина, высота, м		Кадастровые номера иных объектов недвижимости, с контурами которых пересекается контур данного объекта недвижимости
	X	Y		H1	H2	
1	2	3	4	5	6	7
данные отсутствуют	данные отсутствуют	данные отсутствуют	данные отсутствуют	данные отсутствуют	данные отсутствуют	данные отсутствуют



ДОКУМЕНТ ПОДПИСАН  
ЭЛЕКТРОННОЙ ПОДПИСЬЮ

Сертификат: 00ВВ056В7401СВ38D2В3576АСDС8425108

Владелец: ФЕДЕРАЛЬНАЯ СЛУЖБА ГОСУДАРСТВЕННОЙ

РЕГИСТРАЦИИ, КАДАСТРА И КАРТОГРАФИИ

Действителен: с 27.06.2023 по 19.09.2024

полное наименование должности

инициалы, фамилия

Выписка из Единого государственного реестра недвижимости об объекте недвижимости

Сведения о частях объекта недвижимости

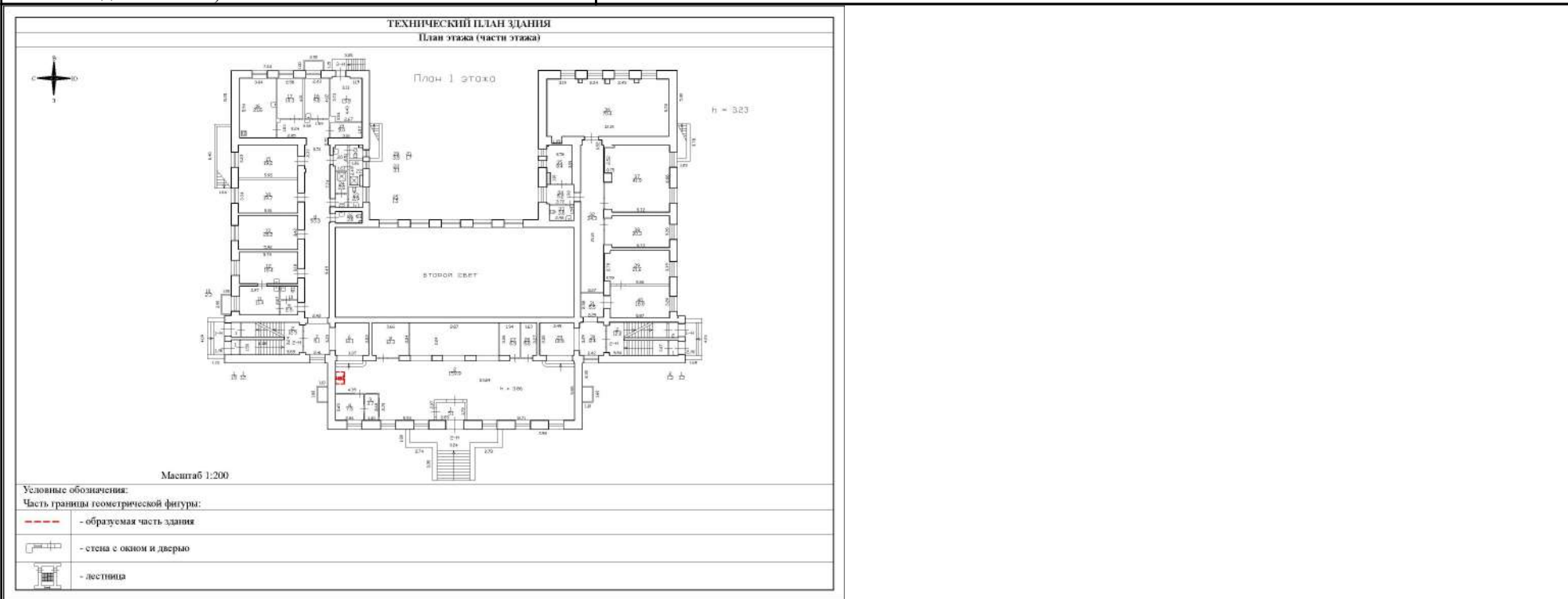
Здание			
вид объекта недвижимости			

Лист № 1 раздела 6	Всего листов раздела 6: 4	Всего разделов: 8	Всего листов выписки: 41
--------------------	---------------------------	-------------------	--------------------------

29.01.2024г. № КУВИ-001/2024-28502406

Кадастровый номер: 78:14:0007610:3007

План этажа (части этажа), план объекта недвижимости (части объекта недвижимости)      Учетный номер части: 1



Масштаб 1      Условные обозначения:



ДОКУМЕНТ ПОДПИСАН  
ЭЛЕКТРОННОЙ ПОДПИСЬЮ

Сертификат: 00BV056V7401CB38D2B3576ACDC8425108  
Владелец: ФЕДЕРАЛЬНАЯ СЛУЖБА ГОСУДАРСТВЕННОЙ  
РЕГИСТРАЦИИ, КАДАСТРА И КАРТОГРАФИИ  
Действителен: с 27.06.2023 по 19.09.2024

ПОЛНОЕ НАИМЕНОВАНИЕ ДОЛЖНОСТИ		инициалы, фамилия
-------------------------------	--	-------------------

Здание

вид объекта недвижимости

Лист № 2 раздела 6

Всего листов раздела 6: 4

Всего разделов: 8

Всего листов выписки: 41

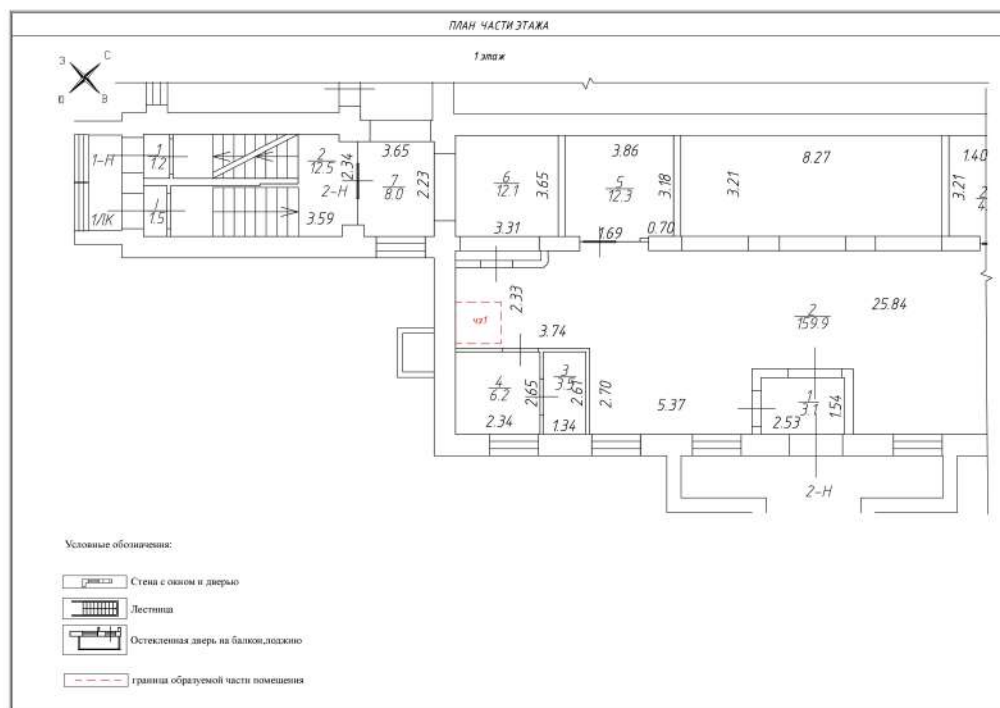
29.01.2024г. № КУВИ-001/2024-28502406

Кадастровый номер:

78:14:0007610:3007

План этажа (части этажа), план объекта недвижимости (части объекта недвижимости)

Учетный номер части:2



Масштаб 1:200

Условные обозначения:



ДОКУМЕНТ ПОДПИСАН  
ЭЛЕКТРОННОЙ ПОДПИСЬЮ

Сертификат: 00ВВ056В7401СВ38D2В3576АСDС8425108

Владелец: ФЕДЕРАЛЬНАЯ СЛУЖБА ГОСУДАРСТВЕННОЙ  
РЕГИСТРАЦИИ, КАДАСТРА И КАРТОГРАФИИ  
Действителен: с 27.06.2023 по 19.09.2024

полное наименование должности

инициалы, фамилия

Здание

вид объекта недвижимости

Лист № 3 раздела 6

Всего листов раздела 6: 4

Всего разделов: 8

Всего листов выписки: 41

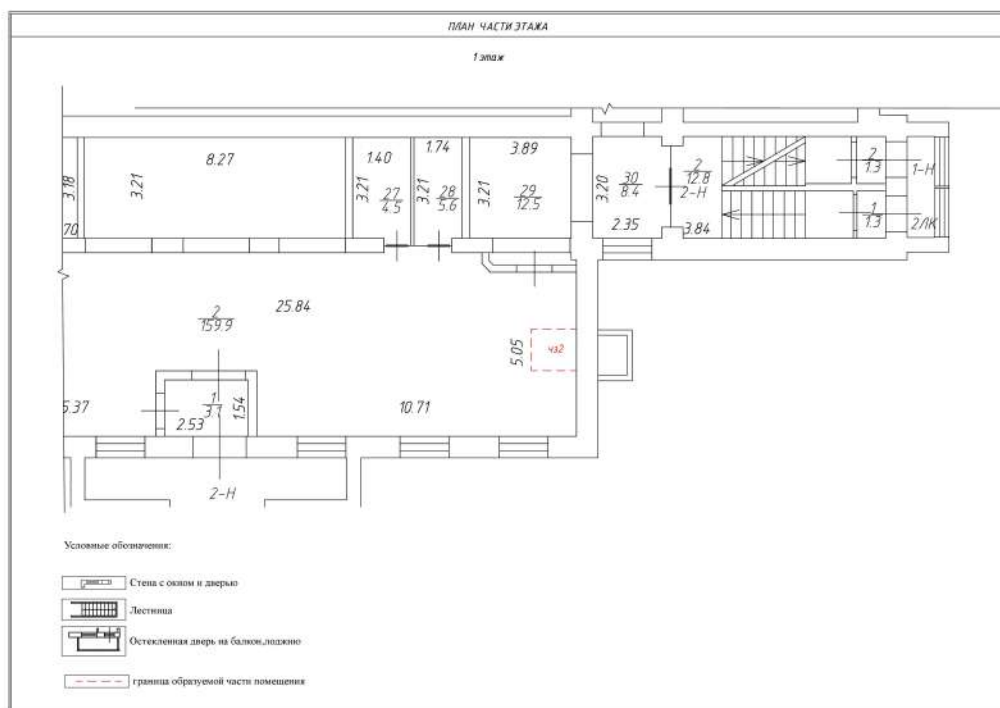
29.01.2024г. № КУВИ-001/2024-28502406

Кадастровый номер:

78:14:0007610:3007

План этажа (части этажа), план объекта недвижимости (части объекта недвижимости)

Учетный номер части:3



Масштаб 1:200

Условные обозначения:



ДОКУМЕНТ ПОДПИСАН  
ЭЛЕКТРОННОЙ ПОДПИСЬЮ

Сертификат: 00ВВ056В7401СВ38D2В3576АСDC8425108

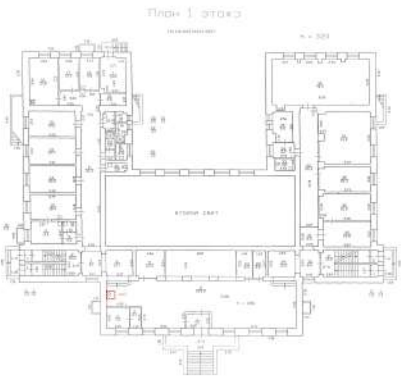
Владелец: ФЕДЕРАЛЬНАЯ СЛУЖБА ГОСУДАРСТВЕННОЙ

РЕГИСТРАЦИИ, КАДАСТРА И КАРТОГРАФИИ

Действителен: с 27.06.2023 по 19.09.2024

полное наименование должности

инициалы, фамилия

Здание			
вид объекта недвижимости			
Лист № 4 раздела 6	Всего листов раздела 6: 4	Всего разделов: 8	Всего листов выписки: 41
29.01.2024г. № КУВИ-001/2024-28502406			
Кадастровый номер:		78:14:0007610:3007	
План этажа (части этажа), план объекта недвижимости (части объекта недвижимости)		Учетный номер части:4	
			
Масштаб 1:200	Условные обозначения:		

	ДОКУМЕНТ ПОДПИСАН ЭЛЕКТРОННОЙ ПОДПИСЬЮ	
Сертификат: 00ВВ056В7401СВ38D2В3576АСDС8425108	Владелец: ФЕДЕРАЛЬНАЯ СЛУЖБА ГОСУДАРСТВЕННОЙ РЕГИСТРАЦИИ, КАДАСТРА И КАРТОГРАФИИ	инициалы, фамилия
Действителен: с 27.06.2023 по 19.09.2024		
полное наименование должности		

## Выписка из Единого государственного реестра недвижимости об объекте недвижимости

## Сведения о частях объекта недвижимости

Здание			
вид объекта недвижимости			

Лист № 1 раздела 6.1	Всего листов раздела 6.1: 1	Всего разделов: 8	Всего листов выписки: 41
----------------------	-----------------------------	-------------------	--------------------------

29.01.2024г. № КУВИ-001/2024-28502406

Кадастровый номер: 78:14:0007610:3007

Общие сведения о части объекта недвижимости				
---	--	--	--	--

Учетный номер части	Основная характеристика, единица измерения			Описание местоположения части	Содержание ограничения в использовании или ограничения права на объект недвижимости или обременения объекта недвижимости
	тип	значение	единица измерения		
1	площадь	1	в квадратных метрах	Часть здания образована из части ч.п.2 помещения 2-Н общей площадью 1.0 кв.м, расположенной на 1 этаже.	данные отсутствуют
	протяженность	0	в метрах		
	объем	0	в кубических метрах		
2	площадь	1.5	в квадратных метрах	часть части 2 помещения 2-Н расположенная на 1 этаже здания	78:14:0007610:3007-78/011/2021-4, 2021-07-22
	протяженность	0	в метрах		
	объем	0	в кубических метрах		
3	площадь	1.5	в квадратных метрах	часть части 2 помещения 2-Н расположенная на 1 этаже здания	78:14:0007610:3007-78/011/2021-7, 2021-08-23
	протяженность	0	в метрах		
	объем	0	в кубических метрах		
4	площадь	1	в квадратных метрах	Часть здания чз1 образована из части ч.п.2 помещения 2-Н, расположенной на 1 этаже.	78:14:0007610:3007-78/011/2022-17, 2022-06-14
	протяженность	0	в метрах		
	объем	0	в кубических метрах		



ДОКУМЕНТ ПОДПИСАН  
ЭЛЕКТРОННОЙ ПОДПИСЬЮ

Сертификат: 00ВВ056В7401СВ38Д2В3576АСДС8425108

Владелец: ФЕДЕРАЛЬНАЯ СЛУЖБА ГОСУДАРСТВЕННОЙ

РЕГИСТРАЦИИ, КАДАСТРА И КАРТОГРАФИИ

Действителен: с 27.06.2023 по 19.09.2024

полное наименование должности

инициалы, фамилия



Выписка из Единого государственного реестра недвижимости об объекте недвижимости  
Перечень помещений, машино-мест, расположенных в здании, сооружении

Здание			
вид объекта недвижимости			
Лист № 1 раздела 7	Всего листов раздела 7: 1	Всего разделов: 8	Всего листов выписки: 41
29.01.2024г. № КУВИ-001/2024-28502406			
Кадастровый номер:		78:14:0007610:3007	

№ п/п	Кадастровый номер помещения, машино-места	Номер этажа (этажей)	Обозначение (номер) помещения, машино-места на поэтажном плане	Назначение помещения	Вид разрешенного использования	Площадь, м2
1	78:14:0007610:3640	1, цокольный	1-Н, 1-Н	Нежилое	данные отсутствуют	875.6
2	78:14:0007610:3641	1, 2, 3, 4, 5, чердак	1ЛК, 1ЛК, 1ЛК, 1ЛК, 1ЛК, 1ЛК	Нежилое	данные отсутствуют	114.7
3	78:14:0007610:3642	1	2-Н	Нежилое	данные отсутствуют	684.9
4	78:14:0007610:3643	1	3-Н	Нежилое	данные отсутствуют	13.5
5	78:14:0007610:3644	технический этаж	4-Н	Нежилое	данные отсутствуют	47
6	78:14:0007610:3645	технический этаж	5-Н	Нежилое	данные отсутствуют	23.7
7	78:14:0007610:3646	5	6-Н	Нежилое	данные отсутствуют	721.6
8	78:14:0007610:4075	2	1-С	Жилое	данные отсутствуют	903.7
9	78:14:0007610:4076	3	2-С	Жилое	данные отсутствуют	740.2
10	78:14:0007610:4077	1, 2, 3, 4, 5, чердак	2ЛК, 2ЛК, 2ЛК, 2ЛК, 2ЛК, 2ЛК	Нежилое	данные отсутствуют	116.3
11	78:14:0007610:4078	4	3-С	Жилое	данные отсутствуют	911
12	78:14:0007610:4079	5	4-С	Жилое	данные отсутствуют	705
13	78:14:0007610:4080	чердак	б/н1	Нежилое	данные отсутствуют	570.1



ДОКУМЕНТ ПОДПИСАН  
ЭЛЕКТРОННОЙ ПОДПИСЬЮ

Сертификат: 00ВВ056В7401СВ38D2В3576АСDС8425108


Владелец: ФЕДЕРАЛЬНАЯ СЛУЖБА ГОСУДАРСТВЕННОЙ  
РЕГИСТРАЦИИ, КАДАСТРА И КАРТОГРАФИИ  
Действителен: с 27.06.2023 по 19.09.2024

полное наименование должности

инициалы, фамилия

Выписка из Единого государственного реестра недвижимости об объекте недвижимости  
 План расположения помещения, машино-места на этаже (плане этажа)

Здание			
вид объекта недвижимости			
Лист № 1 раздела 8	Всего листов раздела 8: 24	Всего разделов: 8	Всего листов выписки: 41
29.01.2024г. № КУВИ-001/2024-28502406			
Кадастровый номер: 78:14:0007610:3007		Номер этажа (этажей): 1	



Масштаб 1



**ДОКУМЕНТ ПОДПИСАН  
 ЭЛЕКТРОННОЙ ПОДПИСЬЮ**

Сертификат: 00ВВ056В7401СВ38D2В3576АСDС8425108  
 Владелец: ФЕДЕРАЛЬНАЯ СЛУЖБА ГОСУДАРСТВЕННОЙ  
 РЕГИСТРАЦИИ, КАДАСТРА И КАРТОГРАФИИ  
 Действителен: с 27.06.2023 по 19.09.2024

полное наименование должности		инициалы, фамилия
-------------------------------	--	-------------------

Здание

вид объекта недвижимости

Лист № 2 раздела 8

Всего листов раздела 8: 24

Всего разделов: 8

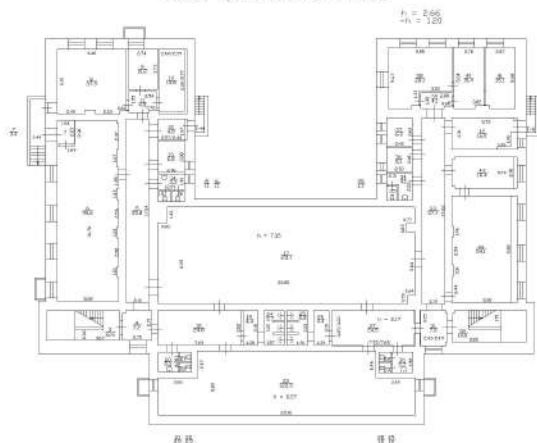
Всего листов выписки: 41

29.01.2024г. № КУВИ-001/2024-28502406

Кадастровый номер: 78:14:0007610:3007

Номер этажа (этажей): цокольный

План цокольного этажа



Масштаб 1

ДОКУМЕНТ ПОДПИСАН  
ЭЛЕКТРОННОЙ ПОДПИСЬЮ

Сертификат: 00ВВ056В7401СВ38D2В3576АСDC8425108

Владелец: ФЕДЕРАЛЬНАЯ СЛУЖБА ГОСУДАРСТВЕННОЙ  
РЕГИСТРАЦИИ, КАДАСТРА И КАРТОГРАФИИ  
Действителен: с 27.06.2023 по 19.09.2024

полное наименование должности

инициалы, фамилия

Здание

вид объекта недвижимости

Лист № 3 раздела 8

Всего листов раздела 8: 24


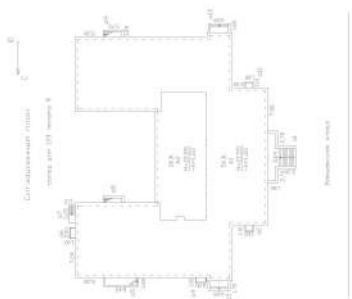
Всего разделов: 8

Всего листов выписки: 41

29.01.2024г. № КУВИ-001/2024-28502406

Кадастровый номер: 78:14:0007610:3007

Номер этажа (этажей): 1



Масштаб 1

ДОКУМЕНТ ПОДПИСАН  
ЭЛЕКТРОННОЙ ПОДПИСЬЮ

Сертификат: 00ВВ056В7401СВ38D2В3576АСDС8425108

Владелец: ФЕДЕРАЛЬНАЯ СЛУЖБА ГОСУДАРСТВЕННОЙ  
РЕГИСТРАЦИИ, КАДАСТРА И КАРТОГРАФИИ  
Действителен: с 27.06.2023 по 19.09.2024

полное наименование должности

инициалы, фамилия

Здание

вид объекта недвижимости

Лист № 4 раздела 8

Всего листов раздела 8: 24


Всего разделов: 8

Всего листов выписки: 41

29.01.2024г. № КУВИ-001/2024-28502406

Кадастровый номер: 78:14:0007610:3007

Номер этажа (этажей): 2



Масштаб 1



ДОКУМЕНТ ПОДПИСАН  
ЭЛЕКТРОННОЙ ПОДПИСЬЮ

Сертификат: 00ВВ056В7401СВ38D2В3576АСDC8425108

Владелец: ФЕДЕРАЛЬНАЯ СЛУЖБА ГОСУДАРСТВЕННОЙ

РЕГИСТРАЦИИ, КАДАСТРА И КАРТОГРАФИИ

Действителен: с 27.06.2023 по 19.09.2024

полное наименование должности

инициалы, фамилия

Здание

вид объекта недвижимости

Лист № 5 раздела 8

Всего листов раздела 8: 24


Всего разделов: 8

Всего листов выписки: 41

29.01.2024г. № КУВИ-001/2024-28502406

Кадастровый номер: 78:14:0007610:3007

Номер этажа (этажей): 3



Масштаб 1



ДОКУМЕНТ ПОДПИСАН  
ЭЛЕКТРОННОЙ ПОДПИСЬЮ

Сертификат: 00ВВ056В7401СВ38D2В3576АСDC8425108

Владелец: ФЕДЕРАЛЬНАЯ СЛУЖБА ГОСУДАРСТВЕННОЙ

РЕГИСТРАЦИИ, КАДАСТРА И КАРТОГРАФИИ

Действителен: с 27.06.2023 по 19.09.2024

полное наименование должности

инициалы, фамилия

Здание

вид объекта недвижимости

Лист № 6 раздела 8

Всего листов раздела 8: 24

Всего разделов: 8

Всего листов выписки: 41

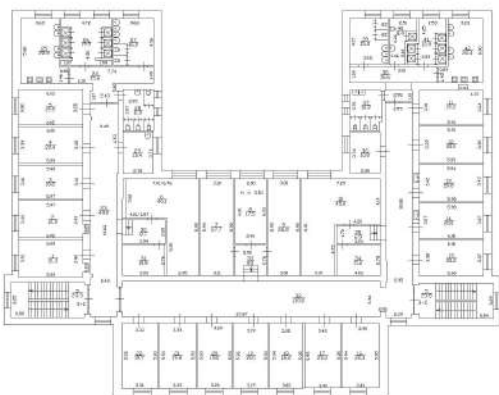
29.01.2024г. № КУВИ-001/2024-28502406

Кадастровый номер: 78:14:0007610:3007

Номер этажа (этажей): 4

План 4 этажа

н = 3/32



Масштаб 1

ДОКУМЕНТ ПОДПИСАН  
ЭЛЕКТРОННОЙ ПОДПИСЬЮ

Сертификат: 00ВВ056В7401СВ38D2В3576АСDC8425108

Владелец: ФЕДЕРАЛЬНАЯ СЛУЖБА ГОСУДАРСТВЕННОЙ

РЕГИСТРАЦИИ, КАДАСТРА И КАРТОГРАФИИ

Действителен: с 27.06.2023 по 19.09.2024

полное наименование должности

инициалы, фамилия

Здание

вид объекта недвижимости

Лист № 7 раздела 8

Всего листов раздела 8: 24


Всего разделов: 8

Всего листов выписки: 41

29.01.2024г. № КУВИ-001/2024-28502406

Кадастровый номер: 78:14:0007610:3007

Номер этажа (этажей): 5



Масштаб 1



ДОКУМЕНТ ПОДПИСАН  
ЭЛЕКТРОННОЙ ПОДПИСЬЮ

Сертификат: 00ВВ056В7401СВ38D2В3576АСDC8425108

Владелец: ФЕДЕРАЛЬНАЯ СЛУЖБА ГОСУДАРСТВЕННОЙ

РЕГИСТРАЦИИ, КАДАСТРА И КАРТОГРАФИИ

Действителен: с 27.06.2023 по 19.09.2024

полное наименование должности

инициалы, фамилия



Здание

вид объекта недвижимости

Лист № 8 раздела 8

Всего листов раздела 8: 24

Всего разделов: 8

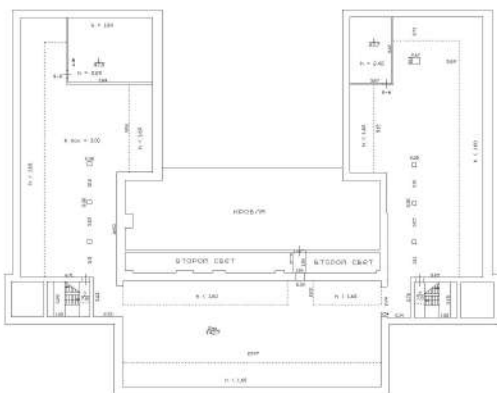
Всего листов выписки: 41

29.01.2024г. № КУВИ-001/2024-28502406

Кадастровый номер: 78:14:0007610:3007

Номер этажа (этажей): чердак

План технического этажа-чердака



Масштаб 1

ДОКУМЕНТ ПОДПИСАН  
ЭЛЕКТРОННОЙ ПОДПИСЬЮ

Сертификат: 00ВВ056В7401СВ38D2В3576АСDC8425108

Владелец: ФЕДЕРАЛЬНАЯ СЛУЖБА ГОСУДАРСТВЕННОЙ  
РЕГИСТРАЦИИ, КАДАСТРА И КАРТОГРАФИИ  
Действителен: с 27.06.2023 по 19.09.2024

полное наименование должности

инициалы, фамилия

Здание

вид объекта недвижимости

Лист № 9 раздела 8

Всего листов раздела 8: 24


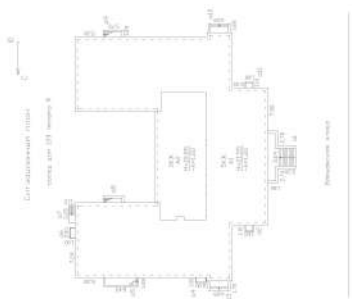
Всего разделов: 8

Всего листов выписки: 41

29.01.2024г. № КУВИ-001/2024-28502406

Кадастровый номер: 78:14:0007610:3007

Номер этажа (этажей): 1



Масштаб 1

ДОКУМЕНТ ПОДПИСАН  
ЭЛЕКТРОННОЙ ПОДПИСЬЮ

Сертификат: 00ВВ056В7401СВ38D2В3576АСDС8425108

Владелец: ФЕДЕРАЛЬНАЯ СЛУЖБА ГОСУДАРСТВЕННОЙ

РЕГИСТРАЦИИ, КАДАСТРА И КАРТОГРАФИИ

Действителен: с 27.06.2023 по 19.09.2024

полное наименование должности

инициалы, фамилия

Здание

вид объекта недвижимости

Лист № 10 раздела 8

Всего листов раздела 8: 24



Всего разделов: 8

Всего листов выписки: 41

29.01.2024г. № КУВИ-001/2024-28502406

Кадастровый номер: 78:14:0007610:3007

Номер этажа (этажей): 1



Масштаб 1

ДОКУМЕНТ ПОДПИСАН  
ЭЛЕКТРОННОЙ ПОДПИСЬЮ

Сертификат: 00ВВ056В7401СВ38D2В3576АСDС8425108

Владелец: ФЕДЕРАЛЬНАЯ СЛУЖБА ГОСУДАРСТВЕННОЙ  
РЕГИСТРАЦИИ, КАДАСТРА И КАРТОГРАФИИ  
Действителен: с 27.06.2023 по 19.09.2024

полное наименование должности

инициалы, фамилия

Здание

вид объекта недвижимости

Лист № 11 раздела 8

Всего листов раздела 8: 24

Всего разделов: 8

Всего листов выписки: 41

29.01.2024г. № КУВИ-001/2024-28502406

Кадастровый номер: 78:14:0007610:3007

Номер этажа (этажей): технический этаж



НЕТ Плана

Масштаб 1



ДОКУМЕНТ ПОДПИСАН  
ЭЛЕКТРОННОЙ ПОДПИСЬЮ

Сертификат: 00ВВ056В7401СВ38D2В3576АСDC8425108

Владелец: ФЕДЕРАЛЬНАЯ СЛУЖБА ГОСУДАРСТВЕННОЙ  
РЕГИСТРАЦИИ, КАДАСТРА И КАРТОГРАФИИ  
Действителен: с 27.06.2023 по 19.09.2024

полное наименование должности

инициалы, фамилия

Здание

вид объекта недвижимости

Лист № 12 раздела 8

Всего листов раздела 8: 24

Всего разделов: 8

Всего листов выписки: 41

29.01.2024г. № КУВИ-001/2024-28502406

Кадастровый номер: 78:14:0007610:3007

Номер этажа (этажей): технический этаж



НЕТ Плана

Масштаб 1



ДОКУМЕНТ ПОДПИСАН  
ЭЛЕКТРОННОЙ ПОДПИСЬЮ

Сертификат: 00ВВ056В7401СВ38D2В3576АСDC8425108

Владелец: ФЕДЕРАЛЬНАЯ СЛУЖБА ГОСУДАРСТВЕННОЙ

РЕГИСТРАЦИИ, КАДАСТРА И КАРТОГРАФИИ

Действителен: с 27.06.2023 по 19.09.2024

полное наименование должности

инициалы, фамилия

Здание

вид объекта недвижимости

Лист № 13 раздела 8

Всего листов раздела 8: 24

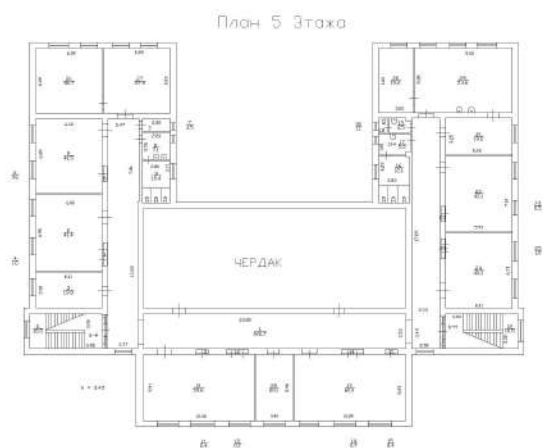
Всего разделов: 8

Всего листов выписки: 41

29.01.2024г. № КУВИ-001/2024-28502406

Кадастровый номер: 78:14:0007610:3007

Номер этажа (этажей): 5



Масштаб 1



ДОКУМЕНТ ПОДПИСАН  
ЭЛЕКТРОННОЙ ПОДПИСЬЮ

Сертификат: 00ВВ056В7401СВ38D2В3576АСDС8425108

Владелец: ФЕДЕРАЛЬНАЯ СЛУЖБА ГОСУДАРСТВЕННОЙ  
РЕГИСТРАЦИИ, КАДАСТРА И КАРТОГРАФИИ  
Действителен: с 27.06.2023 по 19.09.2024

полное наименование должности

инициалы, фамилия

Здание

вид объекта недвижимости

Лист № 14 раздела 8

Всего листов раздела 8: 24


Всего разделов: 8

Всего листов выписки: 41

29.01.2024г. № КУВИ-001/2024-28502406

Кадастровый номер: 78:14:0007610:3007

Номер этажа (этажей): 2



Масштаб 1



ДОКУМЕНТ ПОДПИСАН  
ЭЛЕКТРОННОЙ ПОДПИСЬЮ

Сертификат: 00ВВ056В7401СВ38D2В3576АСDС8425108

Владелец: ФЕДЕРАЛЬНАЯ СЛУЖБА ГОСУДАРСТВЕННОЙ

РЕГИСТРАЦИИ, КАДАСТРА И КАРТОГРАФИИ

Действителен: с 27.06.2023 по 19.09.2024

полное наименование должности

инициалы, фамилия

Здание

вид объекта недвижимости

Лист № 15 раздела 8

Всего листов раздела 8: 24

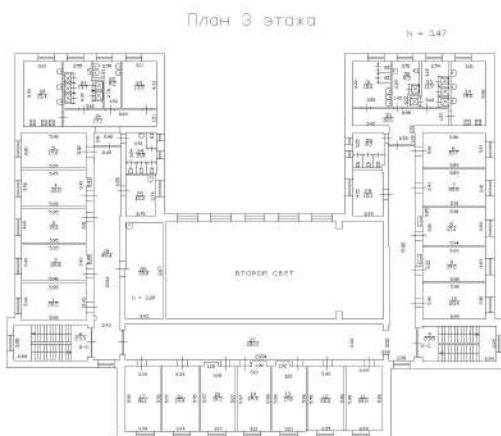
Всего разделов: 8

Всего листов выписки: 41

29.01.2024г. № КУВИ-001/2024-28502406

Кадастровый номер: 78:14:0007610:3007

Номер этажа (этажей): 3



Масштаб 1



ДОКУМЕНТ ПОДПИСАН  
ЭЛЕКТРОННОЙ ПОДПИСЬЮ

Сертификат: 00ВВ056В7401СВ38D2В3576АСDC8425108

Владелец: ФЕДЕРАЛЬНАЯ СЛУЖБА ГОСУДАРСТВЕННОЙ

РЕГИСТРАЦИИ, КАДАСТРА И КАРТОГРАФИИ

Действителен: с 27.06.2023 по 19.09.2024

полное наименование должности

инициалы, фамилия



Здание

вид объекта недвижимости

Лист № 16 раздела 8

Всего листов раздела 8: 24


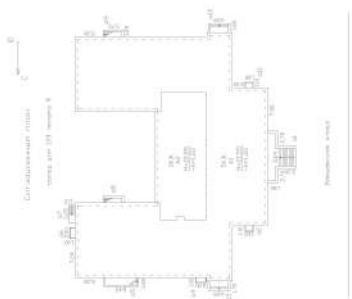
Всего разделов: 8

Всего листов выписки: 41

29.01.2024г. № КУВИ-001/2024-28502406

Кадастровый номер: 78:14:0007610:3007

Номер этажа (этажей): 1



Масштаб 1

ДОКУМЕНТ ПОДПИСАН  
ЭЛЕКТРОННОЙ ПОДПИСЬЮ

Сертификат: 00ВВ056В7401СВ38D2В3576АСDС8425108

Владелец: ФЕДЕРАЛЬНАЯ СЛУЖБА ГОСУДАРСТВЕННОЙ  
РЕГИСТРАЦИИ, КАДАСТРА И КАРТОГРАФИИ  
Действителен: с 27.06.2023 по 19.09.2024

полное наименование должности

инициалы, фамилия

Здание

вид объекта недвижимости

Лист № 17 раздела 8

Всего листов раздела 8: 24


Всего разделов: 8

Всего листов выписки: 41

29.01.2024г. № КУВИ-001/2024-28502406

Кадастровый номер: 78:14:0007610:3007

Номер этажа (этажей): 2



Масштаб 1



ДОКУМЕНТ ПОДПИСАН  
ЭЛЕКТРОННОЙ ПОДПИСЬЮ

Сертификат: 00ВВ056В7401СВ38D2В3576АСDC8425108

Владелец: ФЕДЕРАЛЬНАЯ СЛУЖБА ГОСУДАРСТВЕННОЙ  
РЕГИСТРАЦИИ, КАДАСТРА И КАРТОГРАФИИ  
Действителен: с 27.06.2023 по 19.09.2024

полное наименование должности

инициалы, фамилия

Здание

вид объекта недвижимости

Лист № 18 раздела 8

Всего листов раздела 8: 24

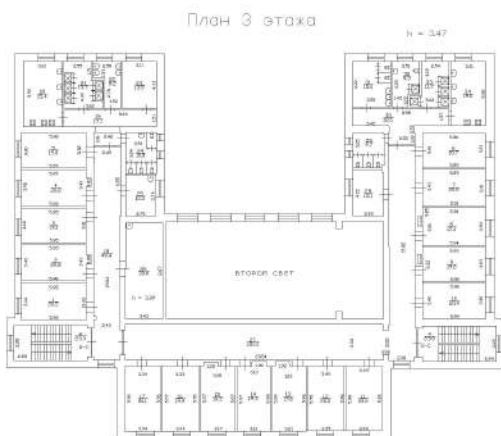
Всего разделов: 8

Всего листов выписки: 41

29.01.2024г. № КУВИ-001/2024-28502406

Кадастровый номер: 78:14:0007610:3007

Номер этажа (этажей): 3



Масштаб 1



ДОКУМЕНТ ПОДПИСАН  
ЭЛЕКТРОННОЙ ПОДПИСЬЮ

Сертификат: 00ВВ056В7401СВ38D2В3576АСDC8425108

Владелец: ФЕДЕРАЛЬНАЯ СЛУЖБА ГОСУДАРСТВЕННОЙ

РЕГИСТРАЦИИ, КАДАСТРА И КАРТОГРАФИИ

Действителен: с 27.06.2023 по 19.09.2024

полное наименование должности

инициалы, фамилия

Здание

вид объекта недвижимости

Лист № 19 раздела 8

Всего листов раздела 8: 24

Всего разделов: 8

Всего листов выписки: 41

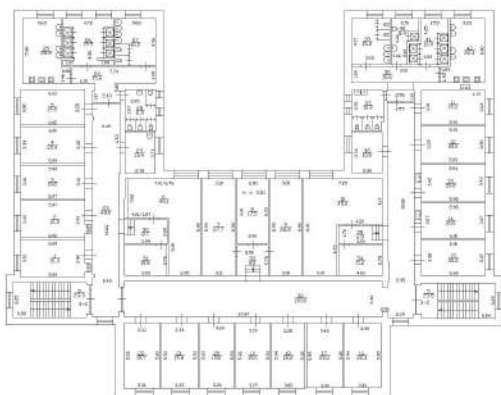
29.01.2024г. № КУВИ-001/2024-28502406

Кадастровый номер: 78:14:0007610:3007

Номер этажа (этажей): 4

План 4 этажа

н = 3/32



Масштаб 1



ДОКУМЕНТ ПОДПИСАН  
ЭЛЕКТРОННОЙ ПОДПИСЬЮ

Сертификат: 00ВВ056В7401СВ38D2В3576АСDC8425108

Владелец: ФЕДЕРАЛЬНАЯ СЛУЖБА ГОСУДАРСТВЕННОЙ

РЕГИСТРАЦИИ, КАДАСТРА И КАРТОГРАФИИ

Действителен: с 27.06.2023 по 19.09.2024

полное наименование должности

инициалы, фамилия

Здание

вид объекта недвижимости

Лист № 20 раздела 8

Всего листов раздела 8: 24


Всего разделов: 8

Всего листов выписки: 41

29.01.2024г. № КУВИ-001/2024-28502406

Кадастровый номер: 78:14:0007610:3007

Номер этажа (этажей): 5



Масштаб 1



ДОКУМЕНТ ПОДПИСАН  
ЭЛЕКТРОННОЙ ПОДПИСЬЮ

Сертификат: 00ВВ056В7401СВ38D2В3576АСDC8425108

Владелец: ФЕДЕРАЛЬНАЯ СЛУЖБА ГОСУДАРСТВЕННОЙ

РЕГИСТРАЦИИ, КАДАСТРА И КАРТОГРАФИИ

Действителен: с 27.06.2023 по 19.09.2024

полное наименование должности

инициалы, фамилия

Здание

вид объекта недвижимости

Лист № 21 раздела 8

Всего листов раздела 8: 24

Всего разделов: 8

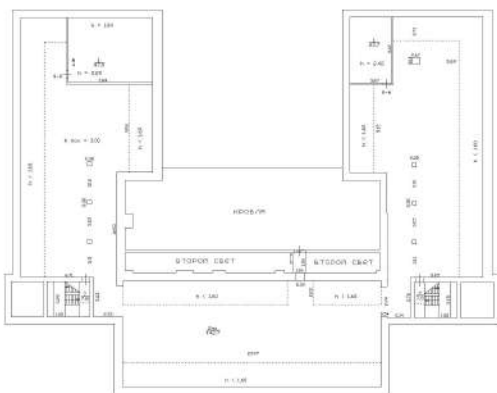
Всего листов выписки: 41

29.01.2024г. № КУВИ-001/2024-28502406

Кадастровый номер: 78:14:0007610:3007

Номер этажа (этажей): чердак

План технического этажа-чердака



Масштаб 1

ДОКУМЕНТ ПОДПИСАН  
ЭЛЕКТРОННОЙ ПОДПИСЬЮ

Сертификат: 00ВВ056В7401СВ38D2В3576АСDС8425108

Владелец: ФЕДЕРАЛЬНАЯ СЛУЖБА ГОСУДАРСТВЕННОЙ  
РЕГИСТРАЦИИ, КАДАСТРА И КАРТОГРАФИИ  
Действителен: с 27.06.2023 по 19.09.2024

полное наименование должности

инициалы, фамилия

Здание

вид объекта недвижимости

Лист № 22 раздела 8

Всего листов раздела 8: 24

Всего разделов: 8

Всего листов выписки: 41

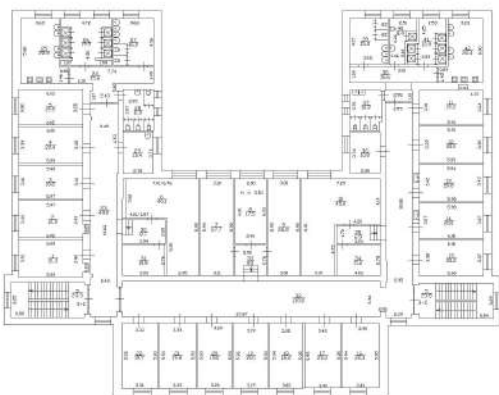
29.01.2024г. № КУВИ-001/2024-28502406

Кадастровый номер: 78:14:0007610:3007

Номер этажа (этажей): 4

План 4 этажа

H = 3.02



Масштаб 1

ДОКУМЕНТ ПОДПИСАН  
ЭЛЕКТРОННОЙ ПОДПИСЬЮ

Сертификат: 00ВВ056В7401СВ38D2В3576АСDC8425108

Владелец: ФЕДЕРАЛЬНАЯ СЛУЖБА ГОСУДАРСТВЕННОЙ

РЕГИСТРАЦИИ, КАДАСТРА И КАРТОГРАФИИ

Действителен: с 27.06.2023 по 19.09.2024

полное наименование должности

инициалы, фамилия

Здание

вид объекта недвижимости

Лист № 23 раздела 8

Всего листов раздела 8: 24


Всего разделов: 8

Всего листов выписки: 41

29.01.2024г. № КУВИ-001/2024-28502406

Кадастровый номер: 78:14:0007610:3007

Номер этажа (этажей): 5



Масштаб 1



ДОКУМЕНТ ПОДПИСАН  
ЭЛЕКТРОННОЙ ПОДПИСЬЮ

Сертификат: 00ВВ056В7401СВ38D2В3576АСDC8425108

Владелец: ФЕДЕРАЛЬНАЯ СЛУЖБА ГОСУДАРСТВЕННОЙ

РЕГИСТРАЦИИ, КАДАСТРА И КАРТОГРАФИИ

Действителен: с 27.06.2023 по 19.09.2024

полное наименование должности

инициалы, фамилия



Здание

вид объекта недвижимости

Лист № 24 раздела 8

Всего листов раздела 8: 24

Всего разделов: 8

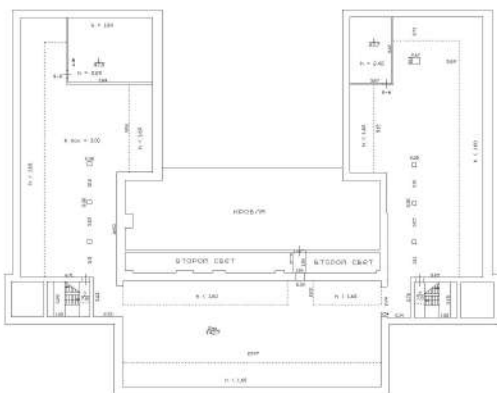
Всего листов выписки: 41

29.01.2024г. № КУВИ-001/2024-28502406

Кадастровый номер: 78:14:0007610:3007

Номер этажа (этажей): чердак

План технического этажа-чердака



Масштаб 1

ДОКУМЕНТ ПОДПИСАН  
ЭЛЕКТРОННОЙ ПОДПИСЬЮ

Сертификат: 00ВВ056В7401СВ38D2В3576АСDС8425108

Владелец: ФЕДЕРАЛЬНАЯ СЛУЖБА ГОСУДАРСТВЕННОЙ  
РЕГИСТРАЦИИ, КАДАСТРА И КАРТОГРАФИИ  
Действителен: с 27.06.2023 по 19.09.2024

полное наименование должности

инициалы, фамилия