

Филиал публично-правовой компании "Роскадастр" по Санкт-Петербургу
полное наименование органа регистрации прав
Выписка из Единого государственного реестра недвижимости об объекте недвижимости



Сведения о характеристиках объекта недвижимости

На основании запроса от 19.01.2026, поступившего на рассмотрение 19.01.2026, сообщаем, что согласно записям Единого государственного реестра недвижимости:

Раздел 1 Лист 1

Здание			
вид объекта недвижимости			

Лист № 1 раздела 1	Всего листов раздела 1: 2	Всего разделов: 8	Всего листов выписки: 42
--------------------	---------------------------	-------------------	--------------------------

23.01.2026г. № КУВИ-001/2026-4587094	
Кадастровый номер:	78:11:0006102:3025
Номер кадастрового квартала:	78:11:0006102
Дата присвоения кадастрового номера:	29.08.2012

Ранее присвоенный государственный учетный номер:	Кадастровый номер 78:11:6102:14:35; Кадастровый номер 78:6102:0:35
Адрес:	г.Санкт-Петербург, улица Передовиков, дом 13, литера А
Площадь:	16607.4
Назначение:	Нежилое
Наименование:	Общежитие
Количество этажей, в том числе подземных этажей:	14, в том числе подземных 1
Материал наружных стен:	Крупнопанельные
Год ввода в эксплуатацию по завершении строительства:	1985
Год завершения строительства:	данные отсутствуют
Кадастровая стоимость, руб.:	386643339.68
Кадастровые номера иных объектов недвижимости, в пределах которых расположен объект недвижимости:	78:11:0006102:14
Кадастровые номера помещений, машино-мест, расположенных в здании или сооружении:	78:11:0006102:5403, 78:11:0006102:5404, 78:11:0006102:5405, 78:11:0006102:5406, 78:11:0006102:5407, 78:11:0006102:5408, 78:11:0006102:5409, 78:11:0006102:5410, 78:11:0006102:5411, 78:11:0006102:5412, 78:11:0006102:5413, 78:11:0006102:5414, 78:11:0006102:5415, 78:11:0006102:5416, 78:11:0006102:5417, 78:11:0006102:5418, 78:11:0006102:5419, 78:11:0006102:5420, 78:11:0006102:5421, 78:11:0006102:5422, 78:11:0006102:5423, 78:11:0006102:5424, 78:11:0006102:5425, 78:11:0006102:8124
Кадастровые номера объектов недвижимости, из которых образован объект недвижимости:	данные отсутствуют
Кадастровые номера образованных объектов недвижимости:	данные отсутствуют
Сведения о включении объекта недвижимости в состав предприятия как имущественного комплекса:	данные отсутствуют

полное наименование должности	 ДОКУМЕНТ ПОДПИСАН ЭЛЕКТРОННОЙ ПОДПИСЬЮ Сертификат: 0091AAF5A599507BC7E6D39D2DFA052F9A Владелец: ФЕДЕРАЛЬНАЯ СЛУЖБА ГОСУДАРСТВЕННОЙ РЕГИСТРАЦИИ, КАДАСТРА И КАРТОГРАФИИ Действителен: с 16.09.2025 по 10.12.2026	инициалы, фамилия

Здание			
вид объекта недвижимости			
Лист № 2 раздела 1	Всего листов раздела 1: 2	Всего разделов: 8	Всего листов выписки: 42
23.01.2026г. № КУВИ-001/2026-4587094			
Кадастровый номер:		78:11:0006102:3025	
Сведения о включении объекта недвижимости в состав единого недвижимого комплекса:	данные отсутствуют		
Виды разрешенного использования:	данные отсутствуют		
Сведения о включении объекта недвижимости в реестр объектов культурного наследия:	данные отсутствуют		
Сведения о кадастровом инженере:	Терёхина Елена Евгеньевна, дата завершения кадастровых работ: 25.04.2019 Капралова Настасья Алексеевна, СНИЛС 12068916556, договор на выполнение кадастровых работ от 15.02.2022 № И/2022-7, дата завершения кадастровых работ: 09.03.2022 Ершов Александр Дмитриевич, СНИЛС 18119417366, договор на выполнение кадастровых работ от 31.03.2022 № 139, дата завершения кадастровых работ: 22.05.2022 Ершов Александр Дмитриевич, СНИЛС 18119417366, договор на выполнение кадастровых работ от 31.03.2022 № 139, дата завершения кадастровых работ: 25.08.2022		
Сведения о признании многоквартирного дома аварийным и подлежащим сносу или реконструкции и (или) о признании жилого помещения, в том числе жилого дома, непригодным для проживания:	данные отсутствуют		
Статус записи об объекте недвижимости:	Сведения об объекте недвижимости имеют статус "актуальные, ранее учтенные"		
Особые отметки:	Сведения об ограничениях права на объект недвижимости, обременениях данного объекта, не зарегистрированных в реестре прав, ограничений прав и обременений недвижимого имущества: срок действия не установлен. срок действия не установлен. срок действия не установлен. срок действия не установлен.		
Получатель выписки:	Артюшичкина Татьяна Владимировна, действующий(ая) на основании документа "Доверенность" от имени заявителя Федеральное государственное автономное образовательное учреждение высшего образования "Санкт-Петербургский государственный университет аэрокосмического приборостроения", 7812003110		



ДОКУМЕНТ ПОДПИСАН
ЭЛЕКТРОННОЙ ПОДПИСЬЮ

Сертификат: 0091AAF5A599507BC7E6D39D2DFA052F9A

Владелец: ФЕДЕРАЛЬНАЯ СЛУЖБА ГОСУДАРСТВЕННОЙ
РЕГИСТРАЦИИ, КАДАСТРА И КАРТОГРАФИИ
Действителен: с 16.09.2025 по 10.12.2026

полное наименование должности

инициалы, фамилия

Выписка из Единого государственного реестра недвижимости об объекте недвижимости
Сведения о зарегистрированных правах

Здание			
вид объекта недвижимости			
Лист № 1 раздела 2		Всего листов раздела 2: 3	Всего разделов: 8
Всего листов выписки: 42			
23.01.2026г. № КУВИ-001/2026-4587094			
Кадастровый номер:		78:11:0006102:3025	
1	Правообладатель (правообладатели):	1.1	Российская Федерация
	Сведения о возможности предоставления третьим лицам персональных данных физического лица:	1.1.1	данные отсутствуют
2	Вид, номер, дата и время государственной регистрации права:	2.1	Собственность 78-78-32/097/2011-314 28.06.2011 00:00:00
3	Сведения об осуществлении государственной регистрации сделки, права без необходимого в силу закона согласия третьего лица, органа:	3.1	данные отсутствуют
4	Ограничение прав и обременение объекта недвижимости: не зарегистрировано		
1	Правообладатель (правообладатели):	1.2	Федеральное государственное автономное образовательное учреждение высшего образования "Санкт-Петербургский государственный университет аэрокосмического приборостроения", ИНН: 7812003110, ОГРН: 1027810232680
	Сведения о возможности предоставления третьим лицам персональных данных физического лица:	1.2.1	данные отсутствуют
2	Вид, номер, дата и время государственной регистрации права:	2.2	Оперативное управление 78-78-01/0381/2005-473 20.12.2005 00:00:00
3	Сведения об осуществлении государственной регистрации сделки, права без необходимого в силу закона согласия третьего лица, органа:	3.2	данные отсутствуют
4	Ограничение прав и обременение объекта недвижимости:		
4.1	вид:	Аренда	
	дата государственной регистрации:	21.09.2022 11:37:48	
	номер государственной регистрации:	78:11:0006102:3025-78/011/2022-30	
	срок, на который установлены ограничение прав и обременение объекта недвижимости:	Срок действия с 25.08.2022 по 24.08.2027	

Здание			
вид объекта недвижимости			
Лист № 2 раздела 2	Всего листов раздела 2: 3	Всего разделов: 8	Всего листов выписки: 42
23.01.2026г. № КУВИ-001/2026-4587094			
Кадастровый номер:		78:11:0006102:3025	
	лицо, в пользу которого установлены ограничение прав и обременение объекта недвижимости:	Тихонова Марина Алексеевна, 09.12.1968, пос. Зольное гор. Жигулевск Куйбышевской обл., Российская Федерация Паспорт гражданина Российской Федерации серия 40 13 №958774, выдан 27.02.2014, ТП№83 отдела УФМС России по Санкт-Петербургу и Ленинградской обл. в Центральном р-не г. Санкт-Петербурга 195253, г. Санкт-Петербург, ул. Стасовой, д. 8, кв. 72	
	сведения о возможности предоставления третьим лицам персональных данных физического лица	данные отсутствуют	
	основание государственной регистрации:	Договор аренды, № 90-5А, выдан 25.08.2022	
	сведения об осуществлении государственной регистрации сделки, права, ограничения права без необходимого в силу закона согласия третьего лица, органа:	данные отсутствуют	
	сведения об управляющем залогом и о договоре управления залогом, если такой договор заключен для управления ипотекой:	данные отсутствуют	
	сведения о депозитарии, который осуществляет хранение обездвиженной документарной закладной или электронной закладной:		
	ведения о внесении изменений или дополнений в регистрационную запись об ипотеке:		
5	Договоры участия в долевом строительстве:	не зарегистрировано	
6	Заявленные в судебном порядке права требования:	данные отсутствуют	
7	Сведения о возможности предоставления третьим лицам персональных данных физического лица	данные отсутствуют	
8	Сведения о возражении в отношении зарегистрированного права:	данные отсутствуют	
9	Сведения о наличии решения об изъятии объекта недвижимости для государственных и муниципальных нужд:	данные отсутствуют	
10	Сведения о невозможности государственной регистрации без личного участия правообладателя или его законного представителя:	данные отсутствуют	



ДОКУМЕНТ ПОДПИСАН
ЭЛЕКТРОННОЙ ПОДПИСЬЮ


Сертификат: 0091AAF5A599507BC7E6D39D2DFA052F9A

Владелец: ФЕДЕРАЛЬНАЯ СЛУЖБА ГОСУДАРСТВЕННОЙ
РЕГИСТРАЦИИ, КАДАСТРА И КАРТОГРАФИИ
Действителен: с 16.09.2025 по 10.12.2026

полное наименование должности

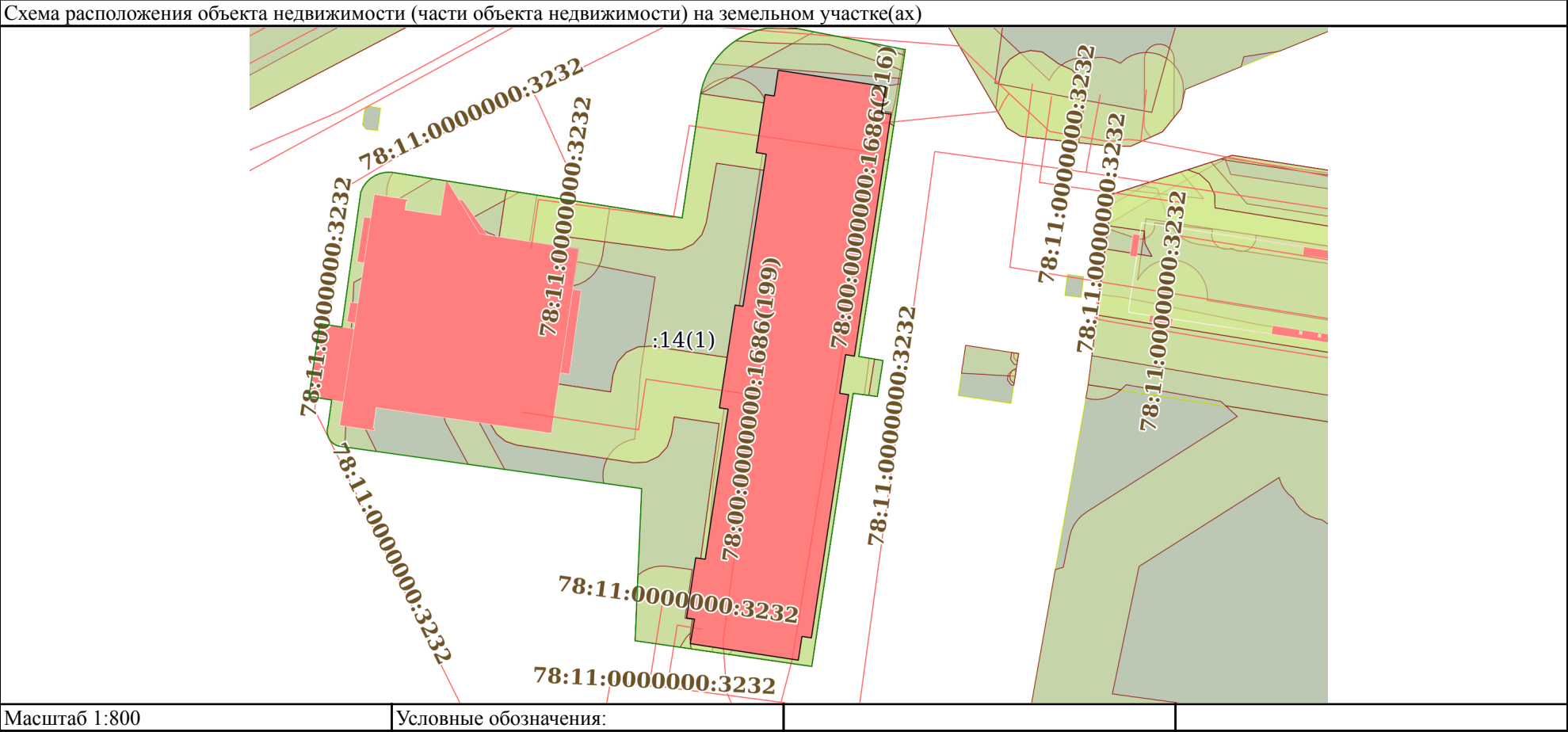
инициалы, фамилия


Здание			
вид объекта недвижимости			
Лист № 3 раздела 2	Всего листов раздела 2: 3	Всего разделов: 8	Всего листов выписки: 42
23.01.2026г. № КУВИ-001/2026-4587094			
Кадастровый номер:		78:11:0006102:3025	
11	Правопритязания и сведения о наличии поступивших, но не рассмотренных заявлений о проведении государственной регистрации права (перехода, прекращения права), ограничения права или обременения объекта недвижимости, сделки в отношении объекта недвижимости:	отсутствуют	

полное наименование должности	 ДОКУМЕНТ ПОДПИСАН ЭЛЕКТРОННОЙ ПОДПИСЬЮ Сертификат: 0091AAF5A599507BC7E6D39D2DFA052F9A Владелец: ФЕДЕРАЛЬНАЯ СЛУЖБА ГОСУДАРСТВЕННОЙ РЕГИСТРАЦИИ, КАДАСТРА И КАРТОГРАФИИ Действителен: с 16.09.2025 по 10.12.2026	инициалы, фамилия

Выписка из Единого государственного реестра недвижимости об объекте недвижимости
Описание местоположения объекта недвижимости

Здание			
вид объекта недвижимости			
Лист № 1 раздела 5	Всего листов раздела 5: 1	Всего разделов: 8	Всего листов выписки: 42
23.01.2026г. № КУВИ-001/2026-4587094			
Кадастровый номер:		78:11:0006102:3025	



полное наименование должности	<div><p>ДОКУМЕНТ ПОДПИСАН ЭЛЕКТРОННОЙ ПОДПИСЬЮ</p><p>Сертификат: 0091AAF5A599507BC7E6D39D2DFA052F9A Владелец: ФЕДЕРАЛЬНАЯ СЛУЖБА ГОСУДАРСТВЕННОЙ РЕГИСТРАЦИИ, КАДАСТРА И КАРТОГРАФИИ Действителен: с 16.09.2025 по 10.12.2026</p></div>	инициалы, фамилия

Выписка из Единого государственного реестра недвижимости об объекте недвижимости
Описание местоположения объекта недвижимости

Здание			
вид объекта недвижимости			
Лист № 1 раздела 5.1	Всего листов раздела 5.1: 3	Всего разделов: 8	Всего листов выписки: 42
23.01.2026г. № КУВИ-001/2026-4587094			
Кадастровый номер:		78:11:0006102:3025	

1. Сведения о координатах характерных точек контура объекта недвижимости						
Система координат СК-1964						
Номер точки	Координаты, м		Радиус, м	Средняя квадратическая погрешность определения координат характерных точек контура, м	Глубина, высота, м	
	X	Y			H1	H2
	2	3	4	5	6	7
1	94971.24	122210.15	-	0.1	данные отсутствуют	данные отсутствуют
2	94971.06	122211.4	-	0.1	данные отсутствуют	данные отсутствуют
3	94974.54	122211.93	-	0.1	данные отсутствуют	данные отсутствуют
4	94972.32	122226.45	-	0.1	данные отсутствуют	данные отсутствуют
5	94968.8	122225.91	-	0.1	данные отсутствуют	данные отсутствуют
6	94968.6	122227.19	-	0.1	данные отсутствуют	данные отсутствуют
7	94935.87	122222.24	-	0.1	данные отсутствуют	данные отсутствуют
8	94936.07	122221.05	-	0.1	данные отсутствуют	данные отсутствуют
9	94930.84	122220.25	-	0.1	данные отсутствуют	данные отсутствуют
10	94930.66	122221.45	-	0.1	данные отсутствуют	данные отсутствуют
11	94897.77	122216.42	-	0.1	данные отсутствуют	данные отсутствуют
12	94897.96	122215.14	-	0.1	данные отсутствуют	данные отсутствуют

полное наименование должности	<div><p>ДОКУМЕНТ ПОДПИСАН ЭЛЕКТРОННОЙ ПОДПИСЬЮ</p><p>Сертификат: 0091AAF5A599507BC7E6D39D2DFA052F9A</p><p>Владелец: ФЕДЕРАЛЬНАЯ СЛУЖБА ГОСУДАРСТВЕННОЙ РЕГИСТРАЦИИ, КАДАСТРА И КАРТОГРАФИИ</p><p>Действителен: с 16.09.2025 по 10.12.2026</p></div>	инициалы, фамилия

Здание							
вид объекта недвижимости							
Лист № 2 раздела 5.1		Всего листов раздела 5.1: 3		Всего разделов: 8		Всего листов выписки: 42	
23.01.2026г. № КУВИ-001/2026-4587094							
Кадастровый номер:			78:11:0006102:3025				
13	94894.75	122214.65	-	0.1	данные отсутствуют	данные отсутствуют	
14	94896.99	122200.02	-	0.1	данные отсутствуют	данные отсутствуют	
15	94900.3	122200.6	-	0.1	данные отсутствуют	данные отсутствуют	
16	94900.46	122199.52	-	0.1	данные отсутствуют	данные отсутствуют	
17	94908.6	122200.76	-	0.1	данные отсутствуют	данные отсутствуют	
18	94908.41	122202.05	-	0.1	данные отсутствуют	данные отсутствуют	
19	94928.7	122205.15	-	0.1	данные отсутствуют	данные отсутствуют	
20	94928.88	122203.97	-	0.1	данные отсутствуют	данные отсутствуют	
21	94942.78	122206.1	-	0.1	данные отсутствуют	данные отсутствуют	
22	94942.61	122207.16	-	0.1	данные отсутствуют	данные отсутствуют	
23	94963.19	122210.31	-	0.1	данные отсутствуют	данные отсутствуют	
24	94963.4	122208.95	-	0.1	данные отсутствуют	данные отсутствуют	
1	94971.24	122210.15	-	0.1	данные отсутствуют	данные отсутствуют	
2. Сведения о предельных высоте и глубине конструктивных элементов объекта недвижимости							
Предельная глубина конструктивных элементов объекта недвижимости, м				данные отсутствуют			
Предельная высота конструктивных элементов объекта недвижимости, м				данные отсутствуют			



ДОКУМЕНТ ПОДПИСАН
ЭЛЕКТРОННОЙ ПОДПИСЬЮ


Сертификат: 0091AAF5A599507BC7E6D39D2DFA052F9A

Владелец: ФЕДЕРАЛЬНАЯ СЛУЖБА ГОСУДАРСТВЕННОЙ
РЕГИСТРАЦИИ, КАДАСТРА И КАРТОГРАФИИ
Действителен: с 16.09.2025 по 10.12.2026

полное наименование должности

инициалы, фамилия

Здание							
вид объекта недвижимости							
Лист № 3 раздела 5.1		Всего листов раздела 5.1: 3		Всего разделов: 8		Всего листов выписки: 42	
23.01.2026г. № КУВИ-001/2026-4587094							
Кадастровый номер:				78:11:0006102:3025			
3. Сведения о характерных точках пересечения контура объекта недвижимости с контуром (контурами) иных зданий, сооружений, объектов незавершенного строительства							
Система координат СК-1964							
Номера характерных точек контура	Координаты, м		Средняя квадратическая погрешность определения координат характерных точек контура, м	Глубина, высота, м		Кадастровые номера иных объектов недвижимости, с контурами которых пересекается контур данного объекта недвижимости	
	X	Y		H1	H2		
1	2	3	4	5	6	7	
данные отсутствуют	данные отсутствуют	данные отсутствуют	данные отсутствуют	данные отсутствуют	данные отсутствуют	данные отсутствуют	

полное наименование должности	 ДОКУМЕНТ ПОДПИСАН ЭЛЕКТРОННОЙ ПОДПИСЬЮ Сертификат: 0091AAF5A599507BC7E6D39D2DFA052F9A Владелец: ФЕДЕРАЛЬНАЯ СЛУЖБА ГОСУДАРСТВЕННОЙ РЕГИСТРАЦИИ, КАДАСТРА И КАРТОГРАФИИ Действителен: с 16.09.2025 по 10.12.2026	инициалы, фамилия

Выписка из Единого государственного реестра недвижимости об объекте недвижимости

Сведения о частях объекта недвижимости

Здание			
вид объекта недвижимости			
Лист № 1 раздела 6	Всего листов раздела 6: 6	Всего разделов: 8	Всего листов выписки: 42
23.01.2026г. № КУВИ-001/2026-4587094			
Кадастровый номер:		78:11:0006102:3025	
План этажа (части этажа), план объекта недвижимости (части объекта недвижимости)		Учетный номер части: 1	
<div> <div> <div> <div>ТЕХНИЧЕСКИЙ ПЛАН ЗДАНИЯ</div> <div>План части этажа</div> <div> <div>План части 1 этажа, 2/ЛК</div> </div> </div> <div> <div>Масштаб: 1:200</div> <div>Условные обозначения:</div> <div> <div> <div>Часть границы геометрической фигуры</div> <div>--- --</div> </div> <div> <div>- вновь образованной части здания</div> <div>---</div> </div> <div> <div>- стена с окном и дверью</div> <div>□</div> </div> <div> <div>- лестница</div> <div>⌈</div> </div> </div> </div> </div> </div>			
Масштаб 1	Условные обозначения:		



ДОКУМЕНТ ПОДПИСАН
ЭЛЕКТРОННОЙ ПОДПИСЬЮ

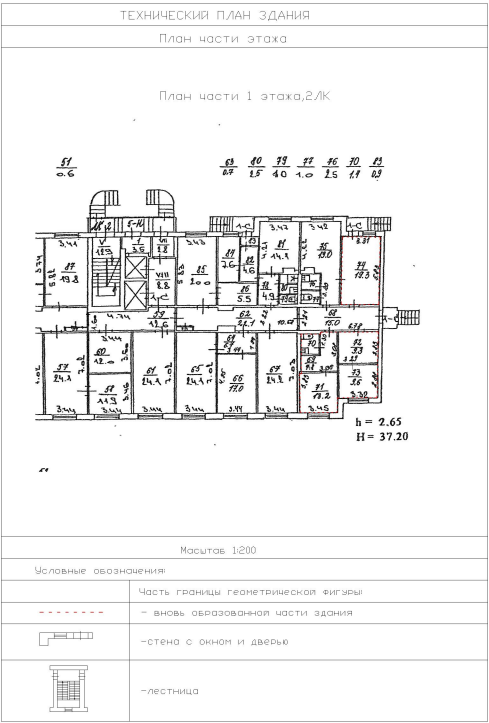
Сертификат: 0091AAF5A599507BC7E6D39D2DFA052F9A

Владелец: ФЕДЕРАЛЬНАЯ СЛУЖБА ГОСУДАРСТВЕННОЙ
РЕГИСТРАЦИИ, КАДАСТРА И КАРТОГРАФИИ
Действителен: с 16.09.2025 по 10.12.2026

инициалы, фамилия

полное наименование должности

Здание			
вид объекта недвижимости			
Лист № 2 раздела 6	Всего листов раздела 6: 6	Всего разделов: 8	Всего листов выписки: 42
23.01.2026г. № КУВИ-001/2026-4587094			
Кадастровый номер:		78:11:0006102:3025	
План этажа (части этажа), план объекта недвижимости (части объекта недвижимости)		Учетный номер части:2	



Масштаб 1	Условные обозначения:		
-----------	-----------------------	--	--

полное наименование должности	 ДОКУМЕНТ ПОДПИСАН ЭЛЕКТРОННОЙ ПОДПИСЬЮ Сертификат: 0091AAF5A599507BC7E6D39D2DFA052F9A Владелец: ФЕДЕРАЛЬНАЯ СЛУЖБА ГОСУДАРСТВЕННОЙ РЕГИСТРАЦИИ, КАДАСТРА И КАРТОГРАФИИ Действителен: с 16.09.2025 по 10.12.2026	инициалы, фамилия

Здание			
вид объекта недвижимости			
Лист № 3 раздела 6	Всего листов раздела 6: 6	Всего разделов: 8	Всего листов выписки: 42
23.01.2026г. № КУВИ-001/2026-4587094			
Кадастровый номер:		78:11:0006102:3025	
План этажа (части этажа), план объекта недвижимости (части объекта недвижимости)		Учетный номер части:4	
<div><p>План этажа (части этажа)</p><p>1 этаж</p><p>Масштаб 1:200</p><p>Условные обозначения:</p><ul style="list-style-type: none">--- Часть границы геометрической фигуры— граница части здания— стена с окном и дверью— лестница</div>			
Масштаб 1	Условные обозначения:		



ДОКУМЕНТ ПОДПИСАН
ЭЛЕКТРОННОЙ ПОДПИСЬЮ

Сертификат: 0091AAF5A599507BC7E6D39D2DFA052F9A

Владелец: ФЕДЕРАЛЬНАЯ СЛУЖБА ГОСУДАРСТВЕННОЙ
РЕГИСТРАЦИИ, КАДАСТРА И КАРТОГРАФИИ
Действителен: с 16.09.2025 по 10.12.2026

полное наименование должности

инициалы, фамилия

Здание			
вид объекта недвижимости			
Лист № 4 раздела 6	Всего листов раздела 6: 6	Всего разделов: 8	Всего листов выписки: 42
23.01.2026г. № КУВИ-001/2026-4587094			
Кадастровый номер:		78:11:0006102:3025	
План этажа (части этажа), план объекта недвижимости (части объекта недвижимости)		Учетный номер части: 5	
<div><p>ПЛАН ЧАСТИ ЭТАЖА</p><p>1 этаж</p><p>Условные обозначения:</p><ul style="list-style-type: none">Часть границы геометрической фигуры вновь образованной части помещенияСтена с окном и дверьюЛестница<p>масштаб 1:200</p></div>			
Масштаб 1		Условные обозначения:	




ДОКУМЕНТ ПОДПИСАН
ЭЛЕКТРОННОЙ ПОДПИСЬЮ

Сертификат: 0091AAF5A599507BC7E6D39D2DFA052F9A

Владелец: ФЕДЕРАЛЬНАЯ СЛУЖБА ГОСУДАРСТВЕННОЙ
РЕГИСТРАЦИИ, КАДАСТРА И КАРТОГРАФИИ
Действителен: с 16.09.2025 по 10.12.2026

полное наименование должности

инициалы, фамилия

Здание			
вид объекта недвижимости			
Лист № 5 раздела 6	Всего листов раздела 6: 6	Всего разделов: 8	Всего листов выписки: 42
23.01.2026г. № КУВИ-001/2026-4587094			
Кадастровый номер:		78:11:0006102:3025	
План этажа (части этажа), план объекта недвижимости (части объекта недвижимости)		Учетный номер части:6	
			
Масштаб 1:200		Условные обозначения:	



ДОКУМЕНТ ПОДПИСАН
ЭЛЕКТРОННОЙ ПОДПИСЬЮ

Сертификат: 0091AAF5A599507BC7E6D39D2DFA052F9A

Владелец: ФЕДЕРАЛЬНАЯ СЛУЖБА ГОСУДАРСТВЕННОЙ

РЕГИСТРАЦИИ, КАДАСТРА И КАРТОГРАФИИ

Действителен: с 16.09.2025 по 10.12.2026

полное наименование должности

инициалы, фамилия

Выписка из Единого государственного реестра недвижимости об объекте недвижимости

Сведения о частях объекта недвижимости

Здание					
вид объекта недвижимости					
Лист № 1 раздела 6.1		Всего листов раздела 6.1: 1		Всего разделов: 8	Всего листов выписки: 42
23.01.2026г. № КУВИ-001/2026-4587094					
Кадастровый номер:			78:11:0006102:3025		
Общие сведения о части объекта недвижимости					
Учетный номер части	Основная характеристика, единица измерения			Описание местоположения части	Содержание ограничения в использовании или ограничения права на объект недвижимости или обременения объекта недвижимости
	тип	значение	единица измерения		
1	площадь	19	в квадратных метрах	Образуемая часть здания расположена на 1 этаже и включает в себя часть помещения 1-С (ч.п. 75).	данные отсутствуют
	протяженность	0	в метрах		
	объем	0	в кубических метрах		
2	площадь	60.6	в квадратных метрах	Образуемая часть здания расположена на 1 этаже и включает в себя часть помещения 1-С (ч.п. 69-74).	данные отсутствуют
	протяженность	0	в метрах		
	объем	0	в кубических метрах		
4	площадь	1	в квадратных метрах	Часть здания образована из части здания часть ч.п.47 помещения 1-С, расположенной на 1 этажа.	данные отсутствуют
	протяженность	0	в метрах		
	объем	0	в кубических метрах		
5	площадь	62.2	в квадратных метрах	часть 92-95 помещения 1-С, расположенная на 1 этаже здания	78:11:0006102:3025-78/011/2020-12, 2020-10-22
	протяженность	0	в метрах		
	объем	0	в кубических метрах		
6	площадь	1	в квадратных метрах	Часть здания чз1 образована из части ч.п.47 помещения 1С, расположенной на 1 этаже.	78:11:0006102:3025-78/011/2022-20, 2022-06-07
	протяженность	0	в метрах		
	объем	0	в кубических метрах		
7	площадь	62.2	в квадратных метрах	Часть здания чз1, образована из ч.п.92-97 помещения 1-С, расположенных на 1 этаже.	78:11:0006102:3025-78/011/2022-30, 2022-09-21
	протяженность	0	в метрах		
	объем	0	в кубических метрах		



ДОКУМЕНТ ПОДПИСАН
ЭЛЕКТРОННОЙ ПОДПИСЬЮ

Сертификат: 0091AAF5A599507BC7E6D39D2DFA052F9A

Владелец: ФЕДЕРАЛЬНАЯ СЛУЖБА ГОСУДАРСТВЕННОЙ
РЕГИСТРАЦИИ, КАДАСТРА И КАРТОГРАФИИ
Действителен: с 16.09.2025 по 10.12.2026

полное наименование должности

инициалы, фамилия

Выписка из Единого государственного реестра недвижимости об объекте недвижимости

Перечень помещений, машино-мест, расположенных в здании, сооружении

Здание			
вид объекта недвижимости			
Лист № 1 раздела 7	Всего листов раздела 7: 2	Всего разделов: 8	Всего листов выписки: 42
23.01.2026г. № КУВИ-001/2026-4587094			
Кадастровый номер:		78:11:0006102:3025	

N п/п	Кадастровый номер помещения, машино-места	Номер этажа (этажей)	Обозначение (номер) помещения, машино-места на поэтажном плане	Назначение помещения	Вид разрешенного использования	Площадь, м2
1	78:11:0006102:5403	подвал	1-Н	Нежилое	данные отсутствуют	19.5
2	78:11:0006102:5404	1	1-С	Жилое	данные отсутствуют	1022.6
3	78:11:0006102:5405	технический этаж	10-Н	Нежилое	данные отсутствуют	9.3
4	78:11:0006102:5406	10	10-С	Жилое	данные отсутствуют	987.3
5	78:11:0006102:5407	11	11-С	Жилое	данные отсутствуют	988
6	78:11:0006102:5408	12	12-С	Жилое	данные отсутствуют	987.8
7	78:11:0006102:5409	подвал	2-Н	Нежилое	данные отсутствуют	39
8	78:11:0006102:5410	2	2-С	Жилое	данные отсутствуют	985
9	78:11:0006102:5411	подвал	3-Н	Нежилое	данные отсутствуют	19.5
10	78:11:0006102:5412	3	3-С	Жилое	данные отсутствуют	986.8
11	78:11:0006102:5413	1	4-Н	Нежилое	данные отсутствуют	3.5
12	78:11:0006102:5414	4	4-С	Жилое	данные отсутствуют	993.4
13	78:11:0006102:5415	1	5-Н	Нежилое	данные отсутствуют	3.5
14	78:11:0006102:5416	5	5-С	Жилое	данные отсутствуют	992.6
15	78:11:0006102:5417	технический этаж	6-Н	Нежилое	данные отсутствуют	34.8
16	78:11:0006102:5418	6	6-С	Жилое	данные отсутствуют	995.1
17	78:11:0006102:5419	технический этаж	7-Н	Нежилое	данные отсутствуют	35
18	78:11:0006102:5420	7	7-С	Жилое	данные отсутствуют	987.1
19	78:11:0006102:5421	мезонин-надстройка	8-Н	Нежилое	данные отсутствуют	11.3
20	78:11:0006102:5422	8	8-С	Жилое	данные отсутствуют	996.2
21	78:11:0006102:5423	мезонин-надстройка	9-Н	Нежилое	данные отсутствуют	11.2



ДОКУМЕНТ ПОДПИСАН
ЭЛЕКТРОННОЙ ПОДПИСЬЮ

Сертификат: 0091AAF5A599507BC7E6D39D2DFA052F9A

Владелец: ФЕДЕРАЛЬНАЯ СЛУЖБА ГОСУДАРСТВЕННОЙ
РЕГИСТРАЦИИ, КАДАСТРА И КАРТОГРАФИИ
Действителен: с 16.09.2025 по 10.12.2026

полное наименование должности

инициалы, фамилия

Здание							
вид объекта недвижимости							
Лист № 2 раздела 7		Всего листов раздела 7: 2		Всего разделов: 8		Всего листов выписки: 42	
23.01.2026г. № КУВИ-001/2026-4587094							
Кадастровый номер:			78:11:0006102:3025				
22	78:11:0006102:5424	9	9-С	Жилое	данные отсутствуют	995.7	
23	78:11:0006102:5425	подвал	б/н-1-Н	Нежилое	данные отсутствуют	978.8	
24	78:11:0006102:8124	подвал	б/н1	Нежилое	данные отсутствуют	978.8	



ДОКУМЕНТ ПОДПИСАН
ЭЛЕКТРОННОЙ ПОДПИСЬЮ

Сертификат: 0091AAF5A599507BC7E6D39D2DFA052F9A

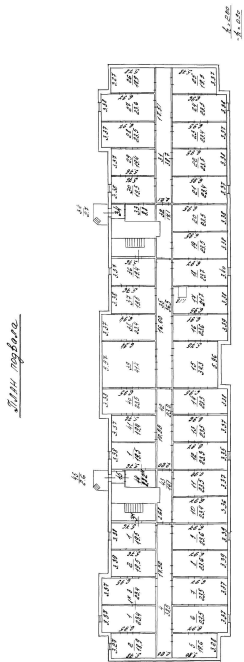
Владелец: ФЕДЕРАЛЬНАЯ СЛУЖБА ГОСУДАРСТВЕННОЙ
РЕГИСТРАЦИИ, КАДАСТРА И КАРТОГРАФИИ
Действителен: с 16.09.2025 по 10.12.2026

полное наименование должности


инициалы, фамилия

Выписка из Единого государственного реестра недвижимости об объекте недвижимости
План расположения помещения, машино-места на этаже (плане этажа)

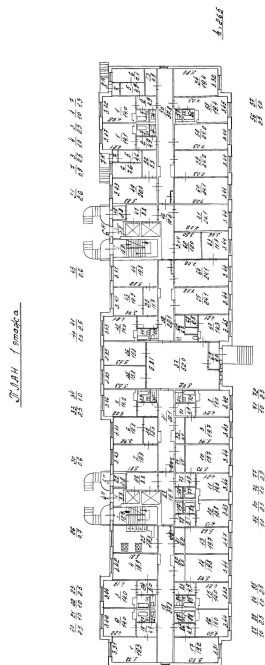
Здание			
вид объекта недвижимости			
Лист № 1 раздела 8	Всего листов раздела 8: 24	Всего разделов: 8	Всего листов выписки: 42
23.01.2026г. № КУВИ-001/2026-4587094			
Кадастровый номер: 78:11:0006102:3025		Номер этажа (этажей): подвал	



Масштаб 1

полное наименование должности		ДОКУМЕНТ ПОДПИСАН ЭЛЕКТРОННОЙ ПОДПИСЬЮ	инициалы, фамилия
	Сертификат: 0091AAF5A599507BC7E6D39D2DFA052F9A		
	Владелец: ФЕДЕРАЛЬНАЯ СЛУЖБА ГОСУДАРСТВЕННОЙ РЕГИСТРАЦИИ, КАДАСТРА И КАРТОГРАФИИ Действителен: с 16.09.2025 по 10.12.2026		

Здание			
вид объекта недвижимости			
Лист № 2 раздела 8	Всего листов раздела 8: 24	Всего разделов: 8	Всего листов выписки: 42
23.01.2026г. № КУВИ-001/2026-4587094			
Кадастровый номер: 78:11:0006102:3025		Номер этажа (этажей): 1	



Масштаб 1



ДОКУМЕНТ ПОДПИСАН
ЭЛЕКТРОННОЙ ПОДПИСЬЮ


Сертификат: 0091AAF5A599507BC7E6D39D2DFA052F9A

Владелец: ФЕДЕРАЛЬНАЯ СЛУЖБА ГОСУДАРСТВЕННОЙ
РЕГИСТРАЦИИ, КАДАСТРА И КАРТОГРАФИИ
Действителен: с 16.09.2025 по 10.12.2026


полное наименование должности

инициалы, фамилия

Здание			
вид объекта недвижимости			
Лист № 3 раздела 8	Всего листов раздела 8: 24	Всего разделов: 8	Всего листов выписки: 42
23.01.2026г. № КУВИ-001/2026-4587094			
Кадастровый номер: 78:11:0006102:3025		Номер этажа (этажей): технический этаж	



Масштаб 1

полное наименование должности	<div><p>ДОКУМЕНТ ПОДПИСАН ЭЛЕКТРОННОЙ ПОДПИСЬЮ</p><p>Сертификат: 0091AAF5A599507BC7E6D39D2DFA052F9A</p><p>Владелец: ФЕДЕРАЛЬНАЯ СЛУЖБА ГОСУДАРСТВЕННОЙ РЕГИСТРАЦИИ, КАДАСТРА И КАРТОГРАФИИ</p><p>Действителен: с 16.09.2025 по 10.12.2026</p></div>	инициалы, фамилия

Здание

вид объекта недвижимости

Лист № 4 раздела 8

Всего листов раздела 8: 24

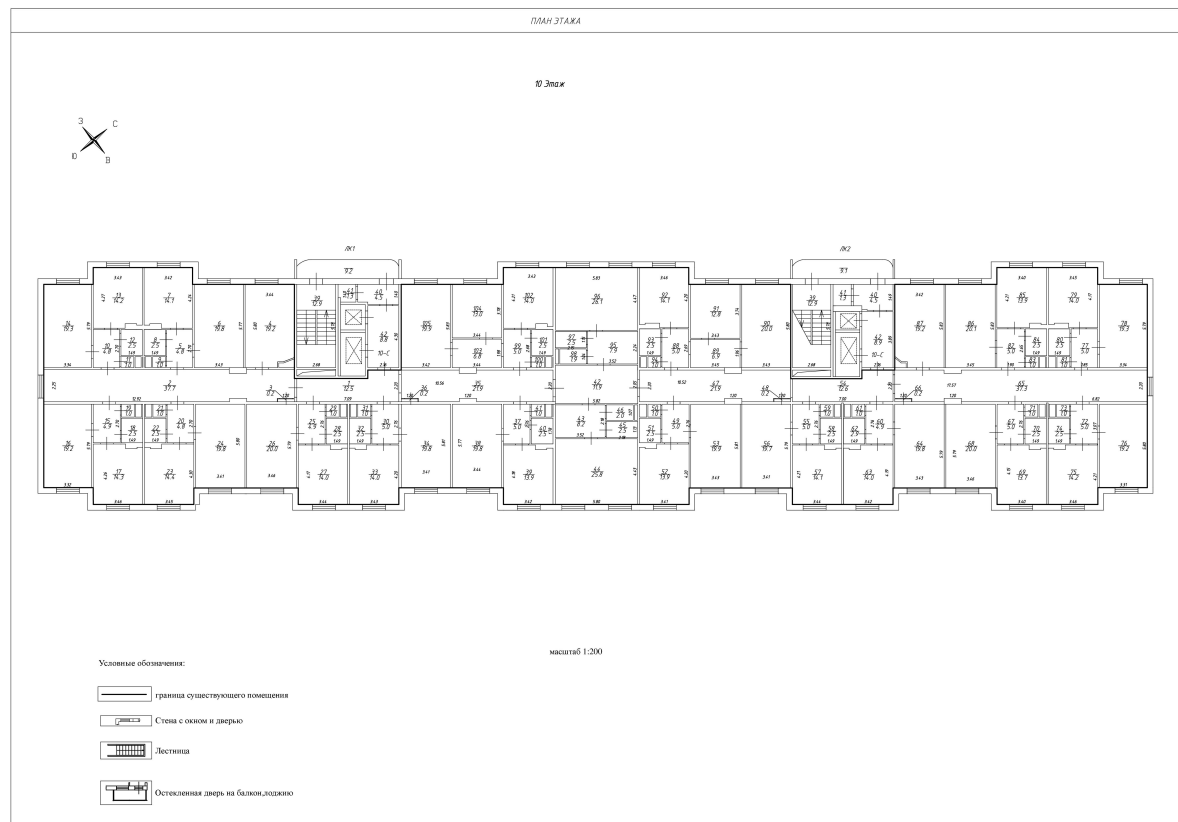
Всего разделов: 8

Всего листов выписки: 42

23.01.2026г. № КУВИ-001/2026-4587094

Кадастровый номер: 78:11:0006102:3025

Номер этажа (этажей): 10



Масштаб 1:200

ДОКУМЕНТ ПОДПИСАН
ЭЛЕКТРОННОЙ ПОДПИСЬЮ

Сертификат: 0091AAF5A599507BC7E6D39D2DFA052F9A

Владелец: ФЕДЕРАЛЬНАЯ СЛУЖБА ГОСУДАРСТВЕННОЙ
РЕГИСТРАЦИИ, КАДАСТРА И КАРТОГРАФИИ
Действителен: с 16.09.2025 по 10.12.2026

полное наименование должности

инициалы, фамилия

Здание

вид объекта недвижимости

Лист № 5 раздела 8

Всего листов раздела 8: 24

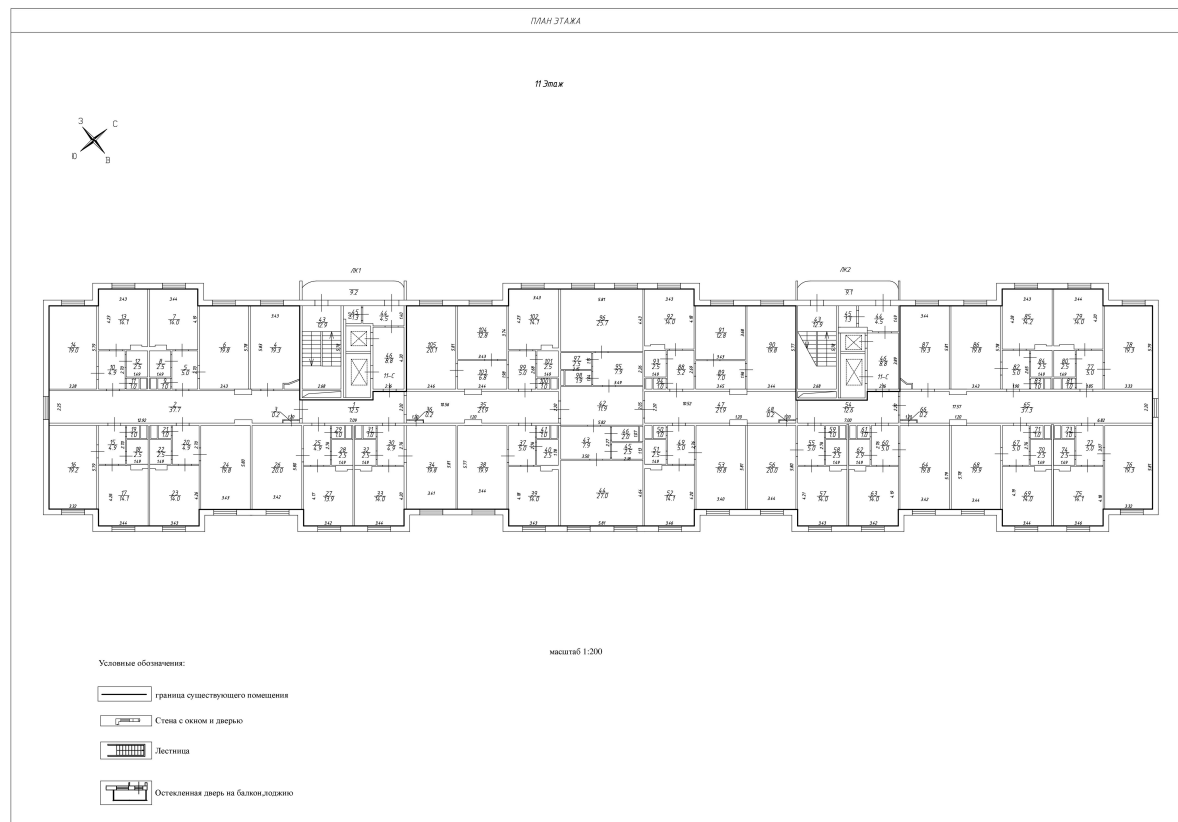
Всего разделов: 8

Всего листов выписки: 42

23.01.2026г. № КУВИ-001/2026-4587094

Кадастровый номер: 78:11:0006102:3025

Номер этажа (этажей): 11



Масштаб 1:200

ДОКУМЕНТ ПОДПИСАН
ЭЛЕКТРОННОЙ ПОДПИСЬЮ

Сертификат: 0091AAF5A599507BC7E6D39D2DFA052F9A

Владелец: ФЕДЕРАЛЬНАЯ СЛУЖБА ГОСУДАРСТВЕННОЙ

РЕГИСТРАЦИИ, КАДАСТРА И КАРТОГРАФИИ

Действителен: с 16.09.2025 по 10.12.2026

полное наименование должности

инициалы, фамилия

Здание

вид объекта недвижимости

Лист № 6 раздела 8

Всего листов раздела 8: 24

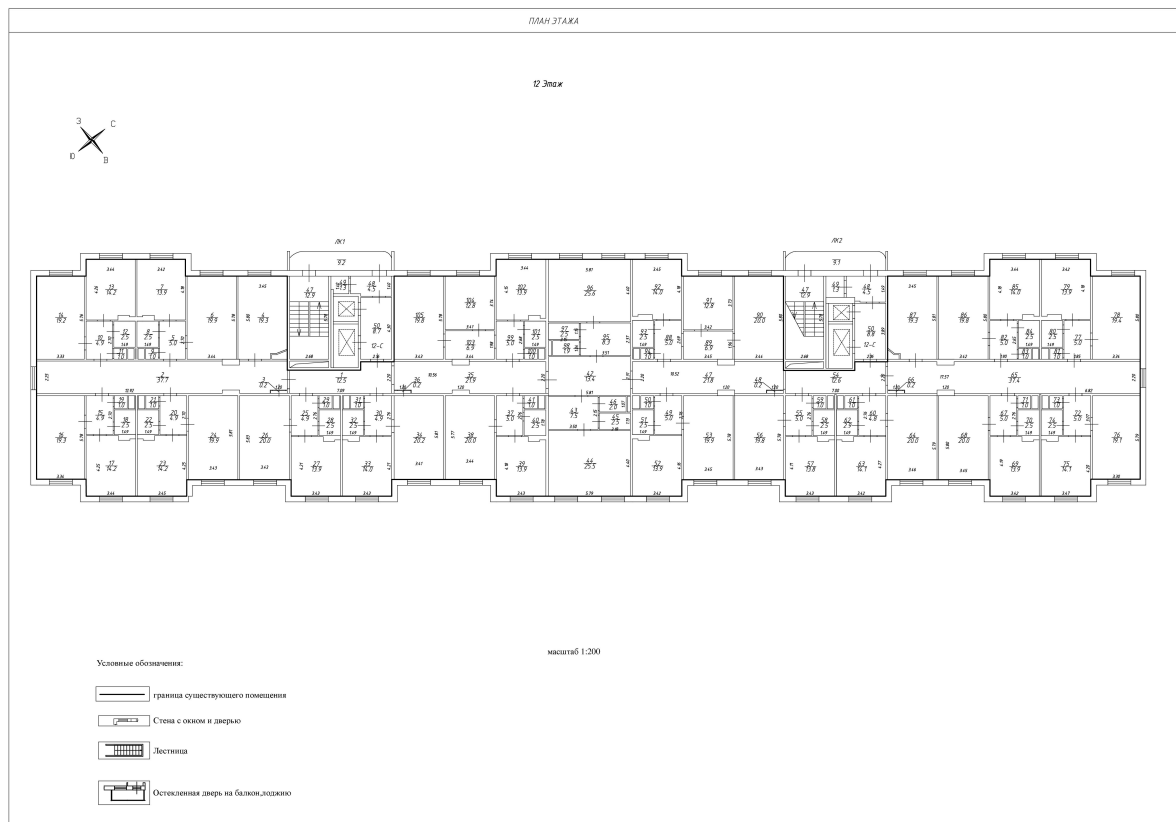
Всего разделов: 8

Всего листов выписки: 42

23.01.2026г. № КУВИ-001/2026-4587094

Кадастровый номер: 78:11:0006102:3025

Номер этажа (этажей): 12



Масштаб 1:200

ДОКУМЕНТ ПОДПИСАН
ЭЛЕКТРОННОЙ ПОДПИСЬЮ

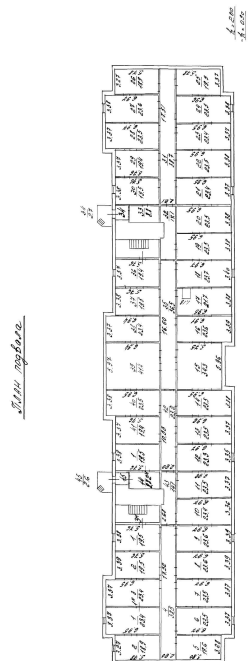
Сертификат: 0091AAF5A599507BC7E6D39D2DFA052F9A

Владелец: ФЕДЕРАЛЬНАЯ СЛУЖБА ГОСУДАРСТВЕННОЙ
РЕГИСТРАЦИИ, КАДАСТРА И КАРТОГРАФИИ
Действителен: с 16.09.2025 по 10.12.2026

полное наименование должности

инициалы, фамилия

Здание			
вид объекта недвижимости			
Лист № 7 раздела 8	Всего листов раздела 8: 24	Всего разделов: 8	Всего листов выписки: 42
23.01.2026г. № КУВИ-001/2026-4587094			
Кадастровый номер: 78:11:0006102:3025		Номер этажа (этажей): подвал	



Масштаб 1



ДОКУМЕНТ ПОДПИСАН
ЭЛЕКТРОННОЙ ПОДПИСЬЮ

Сертификат: 0091AAF5A599507BC7E6D39D2DFA052F9A

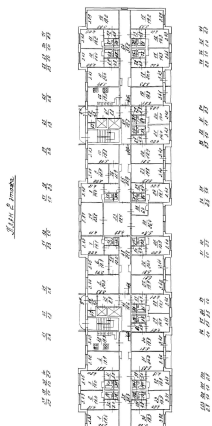
Владелец: ФЕДЕРАЛЬНАЯ СЛУЖБА ГОСУДАРСТВЕННОЙ

РЕГИСТРАЦИИ, КАДАСТРА И КАРТОГРАФИИ

Действителен: с 16.09.2025 по 10.12.2026

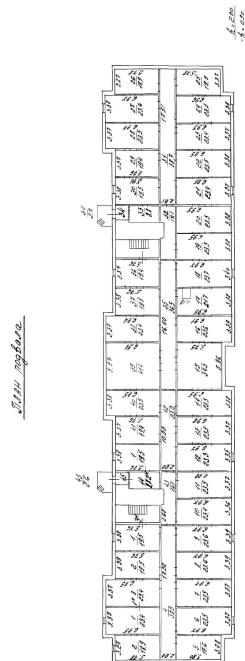
полное наименование должности

инициалы, фамилия

Здание			
вид объекта недвижимости			
Лист № 8 раздела 8	Всего листов раздела 8: 24	Всего разделов: 8	Всего листов выписки: 42
23.01.2026г. № КУВИ-001/2026-4587094			
Кадастровый номер: 78:11:0006102:3025		Номер этажа (этажей): 2	
<div style="display: flex; justify-content: space-between; align-items: flex-start;"><div style="text-align: center;"><p style="font-size: small;">Масштаб 1:1000</p></div><div style="text-align: right;"></div></div>			
Масштаб 1			

	 <p>ДОКУМЕНТ ПОДПИСАН ЭЛЕКТРОННОЙ ПОДПИСЬЮ</p> <p style="font-size: x-small;">Сертификат: 0091AAF5A599507BC7E6D39D2DFA052F9A Владелец: ФЕДЕРАЛЬНАЯ СЛУЖБА ГОСУДАРСТВЕННОЙ РЕГИСТРАЦИИ, КАДАСТРА И КАРТОГРАФИИ Действителен: с 16.09.2025 по 10.12.2026</p>	
полное наименование должности		инициалы, фамилия

Здание			
вид объекта недвижимости			
Лист № 9 раздела 8	Всего листов раздела 8: 24	Всего разделов: 8	Всего листов выписки: 42
23.01.2026г. № КУВИ-001/2026-4587094			
Кадастровый номер: 78:11:0006102:3025		Номер этажа (этажей): подвал	



Масштаб 1



ДОКУМЕНТ ПОДПИСАН
ЭЛЕКТРОННОЙ ПОДПИСЬЮ

Сертификат: 0091AAF5A599507BC7E6D39D2DFA052F9A

Владелец: ФЕДЕРАЛЬНАЯ СЛУЖБА ГОСУДАРСТВЕННОЙ

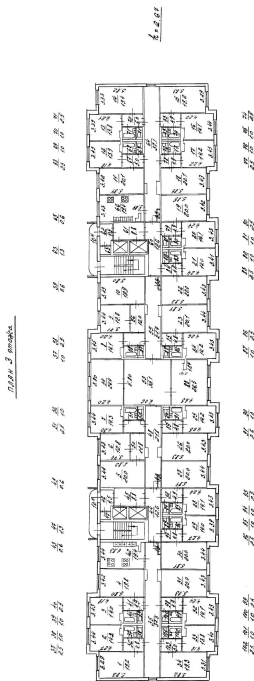
РЕГИСТРАЦИИ, КАДАСТРА И КАРТОГРАФИИ

Действителен: с 16.09.2025 по 10.12.2026


полное наименование должности

инициалы, фамилия

Здание			
вид объекта недвижимости			
Лист № 10 раздела 8	Всего листов раздела 8: 24	Всего разделов: 8	Всего листов выписки: 42
23.01.2026г. № КУВИ-001/2026-4587094			
Кадастровый номер: 78:11:0006102:3025		Номер этажа (этажей): 3	



Масштаб 1

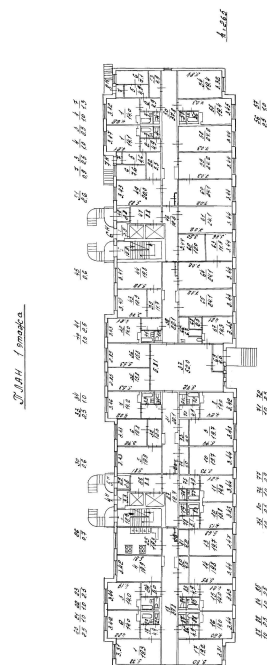


ДОКУМЕНТ ПОДПИСАН
ЭЛЕКТРОННОЙ ПОДПИСЬЮ

Сертификат: 0091AAF5A599507BC7E6D39D2DFA052F9A
Владелец: ФЕДЕРАЛЬНАЯ СЛУЖБА ГОСУДАРСТВЕННОЙ
РЕГИСТРАЦИИ, КАДАСТРА И КАРТОГРАФИИ
Действителен: с 16.09.2025 по 10.12.2026

полное наименование должности	инициалы, фамилия
-------------------------------	-------------------

Здание			
вид объекта недвижимости			
Лист № 11 раздела 8	Всего листов раздела 8: 24	Всего разделов: 8	Всего листов выписки: 42
23.01.2026г. № КУВИ-001/2026-4587094			
Кадастровый номер: 78:11:0006102:3025		Номер этажа (этажей): 1	



Масштаб 1



ДОКУМЕНТ ПОДПИСАН
ЭЛЕКТРОННОЙ ПОДПИСЬЮ

Сертификат: 0091AAF5A599507BC7E6D39D2DFA052F9A

Владелец: ФЕДЕРАЛЬНАЯ СЛУЖБА ГОСУДАРСТВЕННОЙ

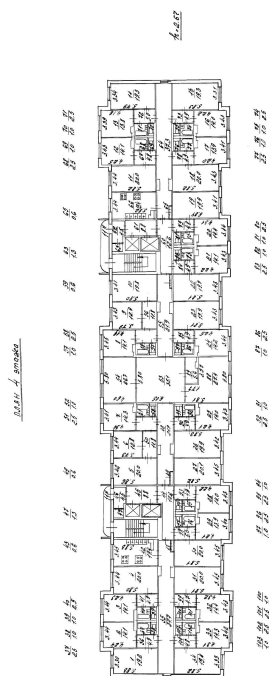
РЕГИСТРАЦИИ, КАДАСТРА И КАРТОГРАФИИ

Действителен: с 16.09.2025 по 10.12.2026

полное наименование должности

инициалы, фамилия

Здание			
вид объекта недвижимости			
Лист № 12 раздела 8	Всего листов раздела 8: 24	Всего разделов: 8	Всего листов выписки: 42
23.01.2026г. № КУВИ-001/2026-4587094			
Кадастровый номер: 78:11:0006102:3025		Номер этажа (этажей): 4	



Масштаб 1



ДОКУМЕНТ ПОДПИСАН
ЭЛЕКТРОННОЙ ПОДПИСЬЮ

Сертификат: 0091AAF5A599507BC7E6D39D2DFA052F9A

Владелец: ФЕДЕРАЛЬНАЯ СЛУЖБА ГОСУДАРСТВЕННОЙ

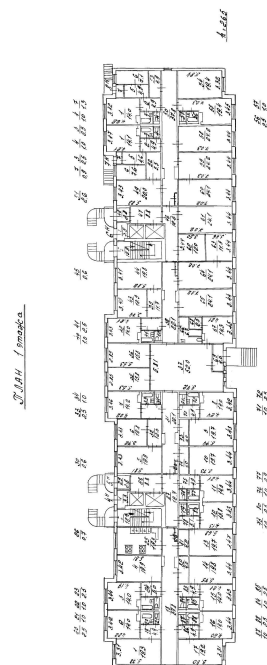
РЕГИСТРАЦИИ, КАДАСТРА И КАРТОГРАФИИ

Действителен: с 16.09.2025 по 10.12.2026


полное наименование должности

инициалы, фамилия

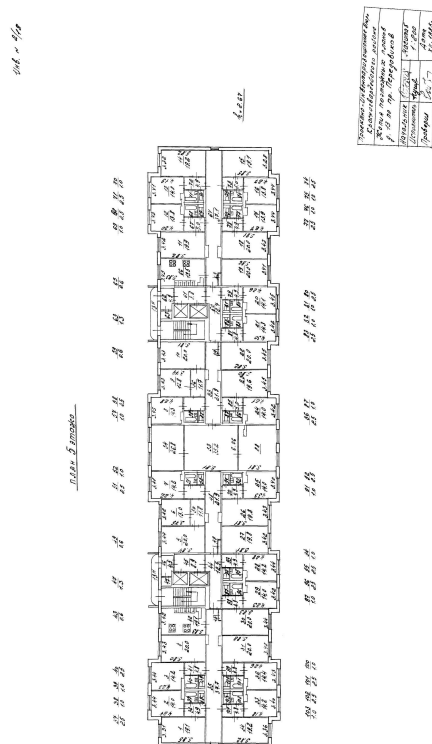
Здание			
вид объекта недвижимости			
Лист № 13 раздела 8	Всего листов раздела 8: 24	Всего разделов: 8	Всего листов выписки: 42
23.01.2026г. № КУВИ-001/2026-4587094			
Кадастровый номер: 78:11:0006102:3025		Номер этажа (этажей): 1	




Масштаб 1

полное наименование должности	 ДОКУМЕНТ ПОДПИСАН ЭЛЕКТРОННОЙ ПОДПИСЬЮ Сертификат: 0091AAF5A599507BC7E6D39D2DFA052F9A Владелец: ФЕДЕРАЛЬНАЯ СЛУЖБА ГОСУДАРСТВЕННОЙ РЕГИСТРАЦИИ, КАДАСТРА И КАРТОГРАФИИ Действителен: с 16.09.2025 по 10.12.2026	инициалы, фамилия

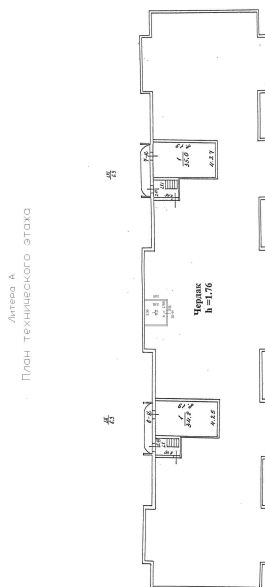
Здание			
вид объекта недвижимости			
Лист № 14 раздела 8	Всего листов раздела 8: 24	Всего разделов: 8	Всего листов выписки: 42
23.01.2026г. № КУВИ-001/2026-4587094			
Кадастровый номер: 78:11:0006102:3025		Номер этажа (этажей): 5	



Масштаб 1

полное наименование должности	 ДОКУМЕНТ ПОДПИСАН ЭЛЕКТРОННОЙ ПОДПИСЬЮ Сертификат: 0091AAF5A599507BC7E6D39D2DFA052F9A Владелец: ФЕДЕРАЛЬНАЯ СЛУЖБА ГОСУДАРСТВЕННОЙ РЕГИСТРАЦИИ, КАДАСТРА И КАРТОГРАФИИ Действителен: с 16.09.2025 по 10.12.2026	инициалы, фамилия

Здание			
вид объекта недвижимости			
Лист № 15 раздела 8	Всего листов раздела 8: 24	Всего разделов: 8	Всего листов выписки: 42
23.01.2026г. № КУВИ-001/2026-4587094			
Кадастровый номер: 78:11:0006102:3025		Номер этажа (этажей): технический этаж	



Масштаб 1



ДОКУМЕНТ ПОДПИСАН
ЭЛЕКТРОННОЙ ПОДПИСЬЮ

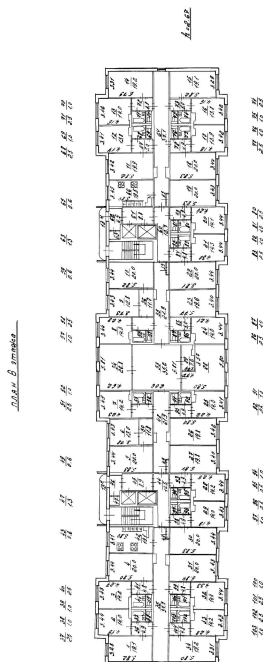
Сертификат: 0091AAF5A599507BC7E6D39D2DFA052F9A

Владелец: ФЕДЕРАЛЬНАЯ СЛУЖБА ГОСУДАРСТВЕННОЙ
РЕГИСТРАЦИИ, КАДАСТРА И КАРТОГРАФИИ
Действителен: с 16.09.2025 по 10.12.2026

полное наименование должности

инициалы, фамилия

Здание			
вид объекта недвижимости			
Лист № 16 раздела 8	Всего листов раздела 8: 24	Всего разделов: 8	Всего листов выписки: 42
23.01.2026г. № КУВИ-001/2026-4587094			
Кадастровый номер: 78:11:0006102:3025		Номер этажа (этажей): 6	



Масштаб 1



ДОКУМЕНТ ПОДПИСАН
ЭЛЕКТРОННОЙ ПОДПИСЬЮ

Сертификат: 0091AAF5A599507BC7E6D39D2DFA052F9A

Владелец: ФЕДЕРАЛЬНАЯ СЛУЖБА ГОСУДАРСТВЕННОЙ
РЕГИСТРАЦИИ, КАДАСТРА И КАРТОГРАФИИ
Действителен: с 16.09.2025 по 10.12.2026


полное наименование должности

инициалы, фамилия

Здание			
вид объекта недвижимости			
Лист № 17 раздела 8	Всего листов раздела 8: 24	Всего разделов: 8	Всего листов выписки: 42
23.01.2026г. № КУВИ-001/2026-4587094			
Кадастровый номер: 78:11:0006102:3025		Номер этажа (этажей): технический этаж	

Литера А
План технического этажа

Масштаб 1



ДОКУМЕНТ ПОДПИСАН
ЭЛЕКТРОННОЙ ПОДПИСЬЮ

Сертификат: 0091AAF5A599507BC7E6D39D2DFA052F9A
Владелец: ФЕДЕРАЛЬНАЯ СЛУЖБА ГОСУДАРСТВЕННОЙ
РЕГИСТРАЦИИ, КАДАСТРА И КАРТОГРАФИИ
Действителен: с 16.09.2025 по 10.12.2026

полное наименование должности	инициалы, фамилия
-------------------------------	-------------------

Здание

вид объекта недвижимости

Лист № 18 раздела 8

Всего листов раздела 8: 24

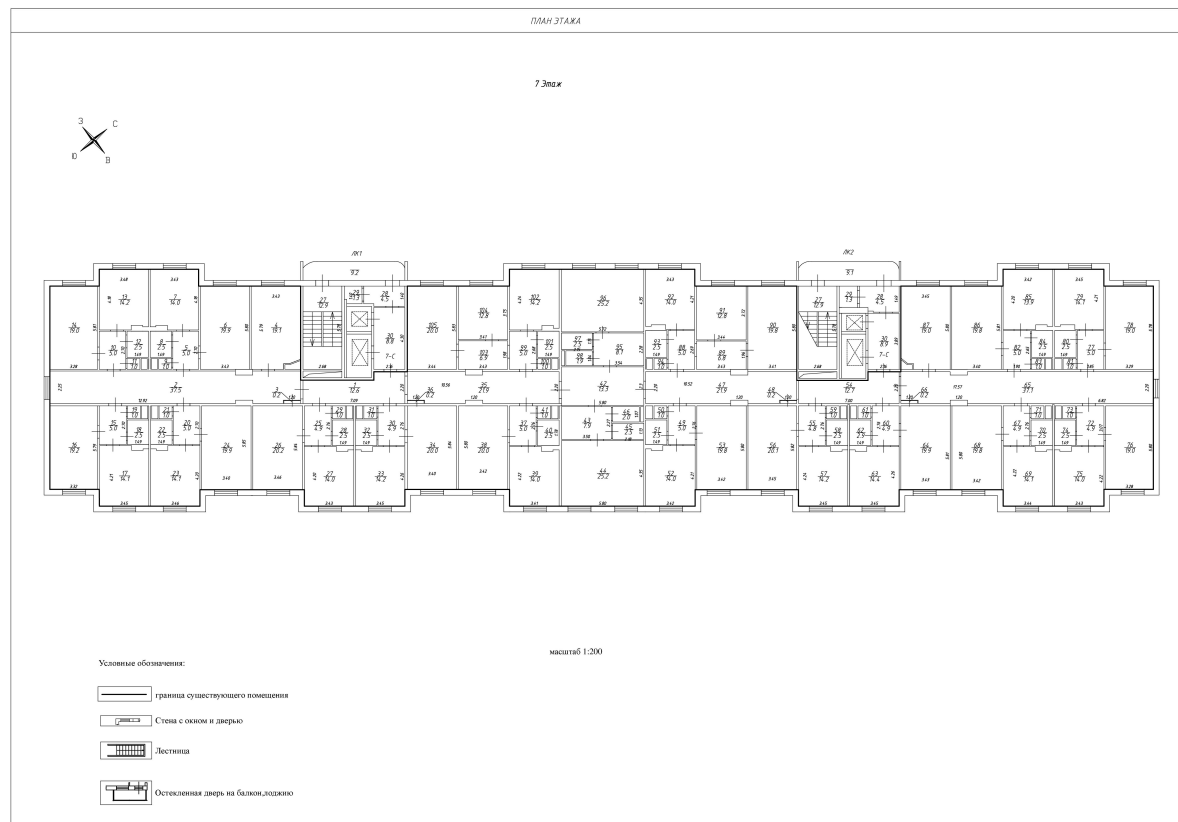
Всего разделов: 8

Всего листов выписки: 42

23.01.2026г. № КУВИ-001/2026-4587094

Кадастровый номер: 78:11:0006102:3025

Номер этажа (этажей): 7



Масштаб 1:200

ДОКУМЕНТ ПОДПИСАН
ЭЛЕКТРОННОЙ ПОДПИСЬЮ


Сертификат: 0091AAF5A599507BC7E6D39D2DFA052F9A

Владелец: ФЕДЕРАЛЬНАЯ СЛУЖБА ГОСУДАРСТВЕННОЙ
РЕГИСТРАЦИИ, КАДАСТРА И КАРТОГРАФИИ
Действителен: с 16.09.2025 по 10.12.2026

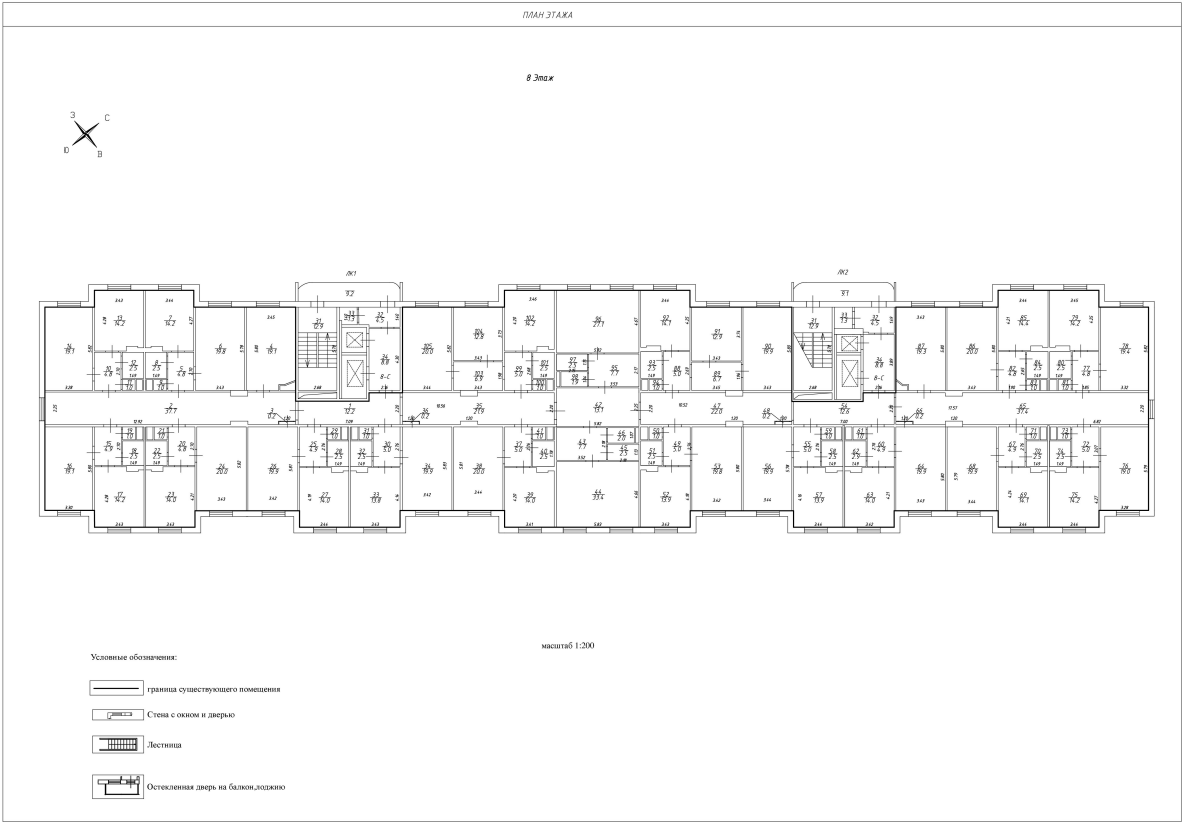
полное наименование должности

инициалы, фамилия

Здание			
вид объекта недвижимости			
Лист № 19 раздела 8	Всего листов раздела 8: 24	Всего разделов: 8	Всего листов выписки: 42
23.01.2026г. № КУВИ-001/2026-4587094			
Кадастровый номер: 78:11:0006102:3025		Номер этажа (этажей): мезонин-надстройка	
<div>НЕТ Плана</div>			
Масштаб 1			

полное наименование должности		ДОКУМЕНТ ПОДПИСАН	
		ЭЛЕКТРОННОЙ ПОДПИСЬЮ	
		Сертификат: 0091AAF5A599507BC7E6D39D2DFA052F9A	
		Владелец: ФЕДЕРАЛЬНАЯ СЛУЖБА ГОСУДАРСТВЕННОЙ РЕГИСТРАЦИИ, КАДАСТРА И КАРТОГРАФИИ Действителен: с 16.09.2025 по 10.12.2026	
		инициалы, фамилия	

Здание			
вид объекта недвижимости			
Лист № 20 раздела 8	Всего листов раздела 8: 24	Всего разделов: 8	Всего листов выписки: 42
23.01.2026г. № КУВИ-001/2026-4587094			
Кадастровый номер: 78:11:0006102:3025		Номер этажа (этажей): 8	



Масштаб 1:200



ДОКУМЕНТ ПОДПИСАН
ЭЛЕКТРОННОЙ ПОДПИСЬЮ

Сертификат: 0091AAF5A599507BC7E6D39D2DFA052F9A
Владелец: ФЕДЕРАЛЬНАЯ СЛУЖБА ГОСУДАРСТВЕННОЙ
РЕГИСТРАЦИИ, КАДАСТРА И КАРТОГРАФИИ
Действителен: с 16.09.2025 по 10.12.2026

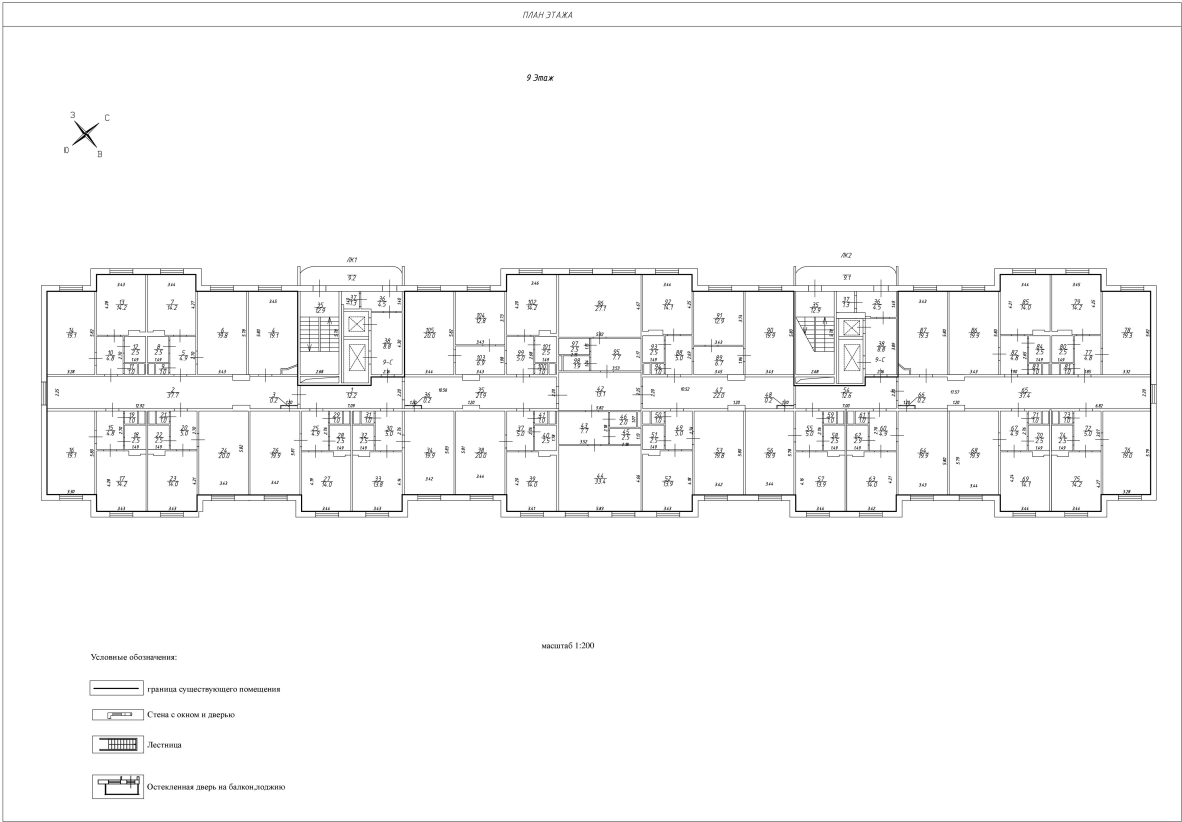
полное наименование должности

инициалы, фамилия

Здание			
вид объекта недвижимости			
Лист № 21 раздела 8	Всего листов раздела 8: 24	Всего разделов: 8	Всего листов выписки: 42
23.01.2026г. № КУВИ-001/2026-4587094			
Кадастровый номер: 78:11:0006102:3025		Номер этажа (этажей): мезонин-надстройка	
<div>НЕТ Плана</div>			
Масштаб 1			

полное наименование должности	 ДОКУМЕНТ ПОДПИСАН ЭЛЕКТРОННОЙ ПОДПИСЬЮ Сертификат: 0091AAF5A599507BC7E6D39D2DFA052F9A Владелец: ФЕДЕРАЛЬНАЯ СЛУЖБА ГОСУДАРСТВЕННОЙ РЕГИСТРАЦИИ, КАДАСТРА И КАРТОГРАФИИ Действителен: с 16.09.2025 по 10.12.2026	инициалы, фамилия

Здание			
вид объекта недвижимости			
Лист № 22 раздела 8	Всего листов раздела 8: 24	Всего разделов: 8	Всего листов выписки: 42
23.01.2026г. № КУВИ-001/2026-4587094			
Кадастровый номер: 78:11:0006102:3025		Номер этажа (этажей): 9	



Масштаб 1:200



ДОКУМЕНТ ПОДПИСАН
ЭЛЕКТРОННОЙ ПОДПИСЬЮ

Сертификат: 0091AAF5A599507BC7E6D39D2DFA052F9A

Владелец: ФЕДЕРАЛЬНАЯ СЛУЖБА ГОСУДАРСТВЕННОЙ
РЕГИСТРАЦИИ, КАДАСТРА И КАРТОГРАФИИ
Действителен: с 16.09.2025 по 10.12.2026

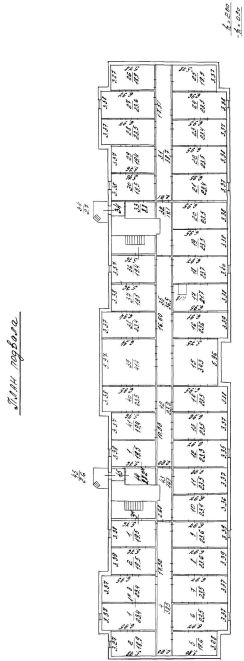
полное наименование должности

инициалы, фамилия

Здание			
вид объекта недвижимости			
Лист № 23 раздела 8	Всего листов раздела 8: 24	Всего разделов: 8	Всего листов выписки: 42
23.01.2026г. № КУВИ-001/2026-4587094			
Кадастровый номер: 78:11:0006102:3025		Номер этажа (этажей): подвал	

полное наименование должности	 ДОКУМЕНТ ПОДПИСАН ЭЛЕКТРОННОЙ ПОДПИСЬЮ Сертификат: 0091AAF5A599507BC7E6D39D2DFA052F9A Владелец: ФЕДЕРАЛЬНАЯ СЛУЖБА ГОСУДАРСТВЕННОЙ РЕГИСТРАЦИИ, КАДАСТРА И КАРТОГРАФИИ Действителен: с 16.09.2025 по 10.12.2026	инициалы, фамилия

Здание			
вид объекта недвижимости			
Лист № 24 раздела 8	Всего листов раздела 8: 24	Всего разделов: 8	Всего листов выписки: 42
23.01.2026г. № КУВИ-001/2026-4587094			
Кадастровый номер: 78:11:0006102:3025		Номер этажа (этажей): подвал	



Масштаб 1

полное наименование должности		ДОКУМЕНТ ПОДПИСАН ЭЛЕКТРОННОЙ ПОДПИСЬЮ	инициалы, фамилия
	Сертификат: 0091AAF5A599507BC7E6D39D2DFA052F9A		
	Владелец: ФЕДЕРАЛЬНАЯ СЛУЖБА ГОСУДАРСТВЕННОЙ РЕГИСТРАЦИИ, КАДАСТРА И КАРТОГРАФИИ Действителен: с 16.09.2025 по 10.12.2026		