

Филиал публично-правовой компании "Роскадастр" по Санкт-Петербургу

полное наименование органа регистрации прав

Выписка из Единого государственного реестра недвижимости об объекте недвижимости

Сведения о характеристиках объекта недвижимости

На основании запроса от 29.01.2024, поступившего на рассмотрение 29.01.2024, сообщаем, что согласно записям Единого государственного реестра недвижимости:

Раздел 1 Лист 1

Здание			
вид объекта недвижимости			

Лист № 1 раздела 1	Всего листов раздела 1: 2	Всего разделов: 6	Всего листов выписки: 16
--------------------	---------------------------	-------------------	--------------------------

29.01.2024г. № КУВИ-001/2024-28505435	
Кадастровый номер:	78:11:0006102:3024
Номер кадастрового квартала:	78:11:0006102
Дата присвоения кадастрового номера:	29.08.2012

Ранее присвоенный государственный учетный номер:	Инвентарный номер б/н; Кадастровый номер 78:11:6102:14:40; Кадастровый номер 78:6102:0:40; Кадастровый номер 78:11:6102:14:40; Инвентарный номер б/н; Кадастровый номер 78:6102:0:40
Адрес:	г.Санкт-Петербург, улица Передовиков, дом 13, корпус 2, литера А
Площадь:	2369.4
Назначение:	Нежилое
Наименование:	Нежилое здание
Количество этажей, в том числе подземных этажей:	3, в том числе подземных 1
Материал наружных стен:	Крупнопанельные
Год ввода в эксплуатацию по завершении строительства:	1986
Год завершения строительства:	данные отсутствуют
Кадастровая стоимость, руб.:	118963681.19
Кадастровые номера иных объектов недвижимости, в пределах которых расположен объект недвижимости:	78:11:0006102:14
Кадастровые номера помещений, машино-мест, расположенных в здании или сооружении:	78:11:0006102:5401, 78:11:0006102:5402
Кадастровые номера объектов недвижимости, из которых образован объект недвижимости:	данные отсутствуют
Кадастровые номера образованных объектов недвижимости:	данные отсутствуют
Сведения о включении объекта недвижимости в состав предприятия как имущественного комплекса:	данные отсутствуют
Сведения о включении объекта недвижимости в состав единого недвижимого комплекса:	данные отсутствуют



полное наименование должности	инициалы, фамилия
-------------------------------	-------------------

Здание			
вид объекта недвижимости			
Лист № 2 раздела 1	Всего листов раздела 1: 2	Всего разделов: 6	Всего листов выписки: 16
29.01.2024г. № КУВИ-001/2024-28505435			
Кадастровый номер:		78:11:0006102:3024	
Виды разрешенного использования:		данные отсутствуют	
Сведения о включении объекта недвижимости в реестр объектов культурного наследия:		данные отсутствуют	
Сведения о кадастровом инженере:		34619, изменением сведений о местоположении и изменением основной характеристики здания с кадастровым номером: 78:11:0006102:3024, 108, 2022-10-06	
Статус записи об объекте недвижимости:		Сведения об объекте недвижимости имеют статус "актуальные, ранее учтенные"	
Особые отметки:		Сведения, необходимые для заполнения раздела: 6 - Сведения о частях объекта недвижимости, отсутствуют.	
Получатель выписки:		Вавилова Виктория Александровна	



ДОКУМЕНТ ПОДПИСАН
ЭЛЕКТРОННОЙ ПОДПИСЬЮ

Сертификат: 00ВВ056В7401СВ38D2В3576АСDС8425108

Владелец: ФЕДЕРАЛЬНАЯ СЛУЖБА ГОСУДАРСТВЕННОЙ
РЕГИСТРАЦИИ, КАДАСТРА И КАРТОГРАФИИ
Действителен: с 27.06.2023 по 19.09.2024

полное наименование должности

инициалы, фамилия

Выписка из Единого государственного реестра недвижимости об объекте недвижимости
Сведения о зарегистрированных правах

Здание			
вид объекта недвижимости			
Лист № 1 раздела 2	Всего листов раздела 2: 2	Всего разделов: 6	Всего листов выписки: 16
29.01.2024г. № КУВИ-001/2024-28505435			
Кадастровый номер:		78:11:0006102:3024	
1	Правообладатель (правообладатели):	1.1	Российская Федерация
	Сведения о возможности предоставления третьим лицам персональных данных физического лица:	1.1.1	данные отсутствуют
2	Вид, номер, дата и время государственной регистрации права:	2.1	Собственность 78-78-32/097/2011-315 28.06.2011 00:00:00
3	Сведения об осуществлении государственной регистрации сделки, права без необходимого в силу закона согласия третьего лица, органа:	3.1	данные отсутствуют
4	Ограничение прав и обременение объекта недвижимости:	не зарегистрировано	
1	Правообладатель (правообладатели):	1.2	Федеральное государственное автономное образовательное учреждение высшего образования "Санкт-Петербургский государственный университет аэрокосмического приборостроения", ИНН: 7812003110
	Сведения о возможности предоставления третьим лицам персональных данных физического лица:	1.2.1	данные отсутствуют
2	Вид, номер, дата и время государственной регистрации права:	2.2	Оперативное управление 78-78-01/0381/2005-408 20.12.2005 00:00:00
3	Сведения об осуществлении государственной регистрации сделки, права без необходимого в силу закона согласия третьего лица, органа:	3.2	данные отсутствуют
4	Ограничение прав и обременение объекта недвижимости:	не зарегистрировано	
5	Договоры участия в долевом строительстве:	не зарегистрировано	
6	Заявленные в судебном порядке права требования:	данные отсутствуют	
7	Сведения о возможности предоставления третьим лицам персональных данных физического лица:	данные отсутствуют	
8	Сведения о возражении в отношении зарегистрированного права:	данные отсутствуют	
9	Сведения о наличии решения об изъятии объекта недвижимости для государственных и муниципальных нужд:	данные отсутствуют	



ДОКУМЕНТ ПОДПИСАН
ЭЛЕКТРОННОЙ ПОДПИСЬЮ

Сертификат: 00ВВ056В7401СВ38D2В3576АСDC8425108

Владелец: ФЕДЕРАЛЬНАЯ СЛУЖБА ГОСУДАРСТВЕННОЙ
РЕГИСТРАЦИИ, КАДАСТРА И КАРТОГРАФИИ
Действителен: с 27.06.2023 по 19.09.2024

полное наименование должности

инициалы, фамилия

Здание			
вид объекта недвижимости			
Лист № 2 раздела 2	Всего листов раздела 2: 2	Всего разделов: 6	Всего листов выписки: 16
29.01.2024г. № КУВИ-001/2024-28505435			
Кадастровый номер:		78:11:0006102:3024	
10	Сведения о невозможности государственной регистрации без личного участия правообладателя или его законного представителя:	данные отсутствуют	
11	Правопритязания и сведения о наличии поступивших, но не рассмотренных заявлений о проведении государственной регистрации права (перехода, прекращения права), ограничения права или обременения объекта недвижимости, сделки в отношении объекта недвижимости:	отсутствуют	



ДОКУМЕНТ ПОДПИСАН
ЭЛЕКТРОННОЙ ПОДПИСЬЮ

Сертификат: 00ВВ056В7401СВ38D2В3576АСDC8425108

Владелец: ФЕДЕРАЛЬНАЯ СЛУЖБА ГОСУДАРСТВЕННОЙ
РЕГИСТРАЦИИ, КАДАСТРА И КАРТОГРАФИИ
Действителен: с 27.06.2023 по 19.09.2024

полное наименование должности

инициалы, фамилия

Выписка из Единого государственного реестра недвижимости об объекте недвижимости
 Описание местоположения объекта недвижимости

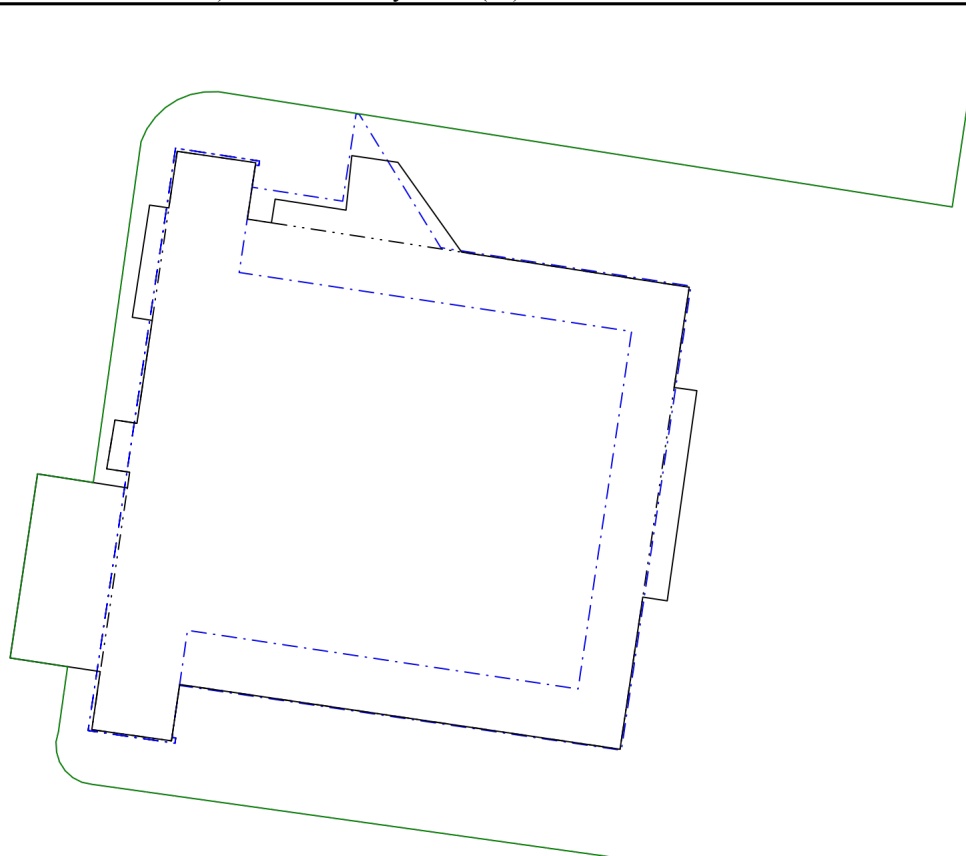
Здание			
вид объекта недвижимости			

Лист № 1 раздела 5	Всего листов раздела 5: 1	Всего разделов: 6	Всего листов выписки: 16
--------------------	---------------------------	-------------------	--------------------------

29.01.2024г. № КУВИ-001/2024-28505435

Кадастровый номер: 78:11:0006102:3024

Схема расположения объекта недвижимости (части объекта недвижимости) на земельном участке(ах)



Масштаб 1:400	Условные обозначения:		
---------------	-----------------------	--	--

полное наименование должности	 ДОКУМЕНТ ПОДПИСАН ЭЛЕКТРОННОЙ ПОДПИСЬЮ	инициалы, фамилия
	Сертификат: 00ВВ056В7401СВ38D2В3576АСDС8425108 Владелец: ФЕДЕРАЛЬНАЯ СЛУЖБА ГОСУДАРСТВЕННОЙ РЕГИСТРАЦИИ, КАДАСТРА И КАРТОГРАФИИ Действителен: с 27.06.2023 по 19.09.2024	

Выписка из Единого государственного реестра недвижимости об объекте недвижимости
 Описание местоположения объекта недвижимости

Здание			
вид объекта недвижимости			
Лист № 1 раздела 5.1	Всего листов раздела 5.1: 6	Всего разделов: 6	Всего листов выписки: 16
29.01.2024г. № КУВИ-001/2024-28505435			
Кадастровый номер:		78:11:0006102:3024	

1. Сведения о координатах характерных точек контура объекта недвижимости						
Система координат СК-1964						
Номер точки	Координаты, м		Радиус, м	Средняя квадратическая погрешность определения координат характерных точек контура, м	Глубина, высота, м	
	X	Y			H1	H2
1	2	3	4	5	6	7
1	94957.55	122157.38	-	0.1	данные отсутствуют	данные отсутствуют
2	94956.94	122161.59	-	0.1	данные отсутствуют	данные отсутствуют
3	94953.92	122161.14	-	0.1	данные отсутствуют	данные отсутствуют
4	94953.72	122162.43	-	0.1	данные отсутствуют	данные отсутствуют
5	94954.99	122162.63	-	0.1	данные отсутствуют	данные отсутствуют
6	94954.4	122166.43	-	0.1	данные отсутствуют	данные отсутствуют
7	94957.32	122166.74	-	0.1	данные отсутствуют	данные отсутствуют
8	94956.96	122169.21	-	0.1	данные отсутствуют	данные отсутствуют
9	94952.15	122172.63	-	0.1	данные отсутствуют	данные отсутствуют
10	94950.27	122184.83	-	0.1	данные отсутствуют	данные отсутствуют
11	94944.9	122184.02	-	0.1	данные отсутствуют	данные отсутствуют
12	94944.73	122185.24	-	0.1	данные отсутствуют	данные отсутствуют



ДОКУМЕНТ ПОДПИСАН
 ЭЛЕКТРОННОЙ ПОДПИСЬЮ

Сертификат: 00BV056B7401CB38D2B3576ACDC8425108
 Владелец: ФЕДЕРАЛЬНАЯ СЛУЖБА ГОСУДАРСТВЕННОЙ
 РЕГИСТРАЦИИ, КАДАСТРА И КАРТОГРАФИИ
 Действителен: с 27.06.2023 по 19.09.2024

полное наименование должности		инициалы, фамилия
-------------------------------	--	-------------------

Здание			
вид объекта недвижимости			
Лист № 2 раздела 5.1	Всего листов раздела 5.1: 6	Всего разделов: 6	Всего листов выписки: 16

29.01.2024г. № КУВИ-001/2024-28505435

Кадастровый номер: 78:11:0006102:3024

13	94933.47	122183.65	-	0.1	данные отсутствуют	данные отсутствуют
14	94933.67	122182.34	-	0.1	данные отсутствуют	данные отсутствуют
15	94925.52	122181.12	-	0.1	данные отсутствуют	данные отсутствуют
16	94928.99	122157.51	-	0.1	данные отсутствуют	данные отсутствуют
17	94925.97	122157.07	-	0.1	данные отсутствуют	данные отсутствуют
18	94926.57	122152.8	-	0.1	данные отсутствуют	данные отсутствуют
19	94929.68	122153.25	-	0.1	данные отсутствуют	данные отсутствуют
20	94930.41	122148.42	-	0.1	данные отсутствуют	данные отсутствуют
21	94940.27	122149.89	-	0.1	данные отсутствуют	данные отсутствуют
22	94939.52	122154.71	-	0.1	данные отсутствуют	данные отсутствуют
23	94940.36	122154.83	-	0.1	данные отсутствуют	данные отсутствуют
24	94940.54	122153.6	-	0.1	данные отсутствуют	данные отсутствуют
25	94943.16	122154.04	-	0.1	данные отсутствуют	данные отсутствуют
26	94942.98	122155.22	-	0.1	данные отсутствуют	данные отсутствуют
27	94948.49	122156.04	-	0.1	данные отсутствуют	данные отсутствуют
28	94948.66	122154.97	-	0.1	данные отсутствуют	данные отсутствуют
29	94954.67	122155.9	-	0.1	данные отсутствуют	данные отсутствуют



ДОКУМЕНТ ПОДПИСАН
ЭЛЕКТРОННОЙ ПОДПИСЬЮ

Сертификат: 00ВВ056В7401СВ38D2В3576АСDС8425108

Владелец: ФЕДЕРАЛЬНАЯ СЛУЖБА ГОСУДАРСТВЕННОЙ
РЕГИСТРАЦИИ, КАДАСТРА И КАРТОГРАФИИ
Действителен: с 27.06.2023 по 19.09.2024

полное наименование должности

инициалы, фамилия

Здание			
вид объекта недвижимости			
Лист № 3 раздела 5.1	Всего листов раздела 5.1: 6	Всего разделов: 6	Всего листов выписки: 16

29.01.2024г. № КУВИ-001/2024-28505435

Кадастровый номер: 78:11:0006102:3024

30	94954.52	122156.93	-	0.1	данные отсутствуют	данные отсутствуют
1	94957.55	122157.38	-	0.1	данные отсутствуют	данные отсутствуют
1	94957.72	122157.29	-	0.1	данные отсутствуют	данные отсутствуют
2	94957.03	122161.79	-	0.1	данные отсутствуют	данные отсутствуют
3	94956.79	122161.76	-	0.1	данные отсутствуют	данные отсутствуют
4	94956.82	122161.57	-	0.1	данные отсутствуют	данные отсутствуют
5	94955.63	122161.39	-	0.1	данные отсутствуют	данные отсутствуют
6	94954.88	122166.25	-	0.1	данные отсутствуют	данные отсутствуют
7	94959.56	122166.97	-	0.1	данные отсутствуют	данные отсутствуют
8	94959.53	122167.14	-	0.1	данные отсутствуют	данные отсутствуют
9	94952.39	122171.51	-	0.1	данные отсутствуют	данные отсутствуют
10	94950.33	122184.92	-	0.1	данные отсутствуют	данные отсутствуют
11	94925.47	122181.19	-	0.1	данные отсутствуют	данные отсутствуют
12	94928.94	122157.5	-	0.1	данные отсутствуют	данные отсутствуют
13	94926.15	122157.1	-	0.1	данные отсутствуют	данные отсутствуют
14	94926.13	122157.3	-	0.1	данные отсутствуют	данные отсутствуют
15	94925.84	122157.26	-	0.1	данные отсутствуют	данные отсутствуют



ДОКУМЕНТ ПОДПИСАН
ЭЛЕКТРОННОЙ ПОДПИСЬЮ

Сертификат: 00ВВ056В7401СВ38D2В3576АСDC8425108

Владелец: ФЕДЕРАЛЬНАЯ СЛУЖБА ГОСУДАРСТВЕННОЙ

РЕГИСТРАЦИИ, КАДАСТРА И КАРТОГРАФИИ

Действителен: с 27.06.2023 по 19.09.2024

полное наименование должности

инициалы, фамилия

Здание			
вид объекта недвижимости			
Лист № 4 раздела 5.1	Всего листов раздела 5.1: 6	Всего разделов: 6	Всего листов выписки: 16

29.01.2024г. № КУВИ-001/2024-28505435

Кадастровый номер: 78:11:0006102:3024

16	94926.52	122152.6	-	0.1	данные отсутствуют	данные отсутствуют
1	94957.72	122157.29	-	0.1	данные отсутствуют	данные отсутствуют
1	94957.72	122157.29	-	0.1	данные отсутствуют	данные отсутствуют
2	94957.03	122161.79	-	0.1	данные отсутствуют	данные отсутствуют
3	94956.79	122161.76	-	0.1	данные отсутствуют	данные отсутствуют
4	94956.82	122161.57	-	0.1	данные отсутствуют	данные отсутствуют
5	94951.06	122160.7	-	0.1	данные отсутствуют	данные отсутствуют
6	94947.9	122181.74	-	0.1	данные отсутствуют	данные отсутствуют
7	94928.75	122178.87	-	0.1	данные отсутствуют	данные отсутствуют
8	94931.89	122157.93	-	0.1	данные отсутствуют	данные отсутствуют
9	94926.15	122157.1	-	0.1	данные отсутствуют	данные отсутствуют
10	94926.13	122157.3	-	0.1	данные отсутствуют	данные отсутствуют
11	94925.84	122157.26	-	0.1	данные отсутствуют	данные отсутствуют
12	94926.52	122152.6	-	0.1	данные отсутствуют	данные отсутствуют
1	94957.72	122157.29	-	0.1	данные отсутствуют	данные отсутствуют
1	94957.55	122157.38	-	0.1	данные отсутствуют	данные отсутствуют
2	94956.94	122161.59	-	0.1	данные отсутствуют	данные отсутствуют



ДОКУМЕНТ ПОДПИСАН
ЭЛЕКТРОННОЙ ПОДПИСЬЮ


Сертификат: 00ВВ056В7401СВ38D2В3576АСDС8425108

Владелец: ФЕДЕРАЛЬНАЯ СЛУЖБА ГОСУДАРСТВЕННОЙ
РЕГИСТРАЦИИ, КАДАСТРА И КАРТОГРАФИИ
Действителен: с 27.06.2023 по 19.09.2024

полное наименование должности

инициалы, фамилия

Здание						
вид объекта недвижимости						
Лист № 5 раздела 5.1		Всего листов раздела 5.1: 6		Всего разделов: 6		Всего листов выписки: 16
29.01.2024г. № КУВИ-001/2024-28505435						
Кадастровый номер:				78:11:0006102:3024		
3	94953.92	122161.14	-	0.1	данные отсутствуют	данные отсутствуют
4	94950.27	122184.83	-	0.1	данные отсутствуют	данные отсутствуют
5	94925.52	122181.12	-	0.1	данные отсутствуют	данные отсутствуют
6	94928.99	122157.51	-	0.1	данные отсутствуют	данные отсутствуют
7	94925.97	122157.07	-	0.1	данные отсутствуют	данные отсутствуют
8	94926.57	122152.8	-	0.1	данные отсутствуют	данные отсутствуют
9	94940.36	122154.83	-	0.1	данные отсутствуют	данные отсутствуют
10	94940.54	122153.6	-	0.1	данные отсутствуют	данные отсутствуют
11	94943.16	122154.04	-	0.1	данные отсутствуют	данные отсутствуют
12	94942.98	122155.22	-	0.1	данные отсутствуют	данные отсутствуют
1	94957.55	122157.38	-	0.1	данные отсутствуют	данные отсутствуют
2. Сведения о предельных высоте и глубине конструктивных элементов объекта недвижимости						
Предельная глубина конструктивных элементов объекта недвижимости, м				данные отсутствуют		
Предельная высота конструктивных элементов объекта недвижимости, м				данные отсутствуют		

полное наименование должности	 <p>ДОКУМЕНТ ПОДПИСАН ЭЛЕКТРОННОЙ ПОДПИСЬЮ</p> <p>Сертификат: 00BV056B7401CB38D2B3576ACDC8425108</p> <p>Владелец: ФЕДЕРАЛЬНАЯ СЛУЖБА ГОСУДАРСТВЕННОЙ РЕГИСТРАЦИИ, КАДАСТРА И КАРТОГРАФИИ</p> <p>Действителен: с 27.06.2023 по 19.09.2024</p>	инициалы, фамилия

Здание			
вид объекта недвижимости			
Лист № 6 раздела 5.1	Всего листов раздела 5.1: 6	Всего разделов: 6	Всего листов выписки: 16

29.01.2024г. № КУВИ-001/2024-28505435

Кадастровый номер: 78:11:0006102:3024

3. Сведения о характерных точках пересечения контура объекта недвижимости с контуром (контурами) иных зданий, сооружений, объектов незавершенного строительства

Система координат 78.1

Номера характерных точек контура	Координаты, м		Средняя квадратическая погрешность определения координат характерных точек контура, м	Глубина, высота, м		Кадастровые номера иных объектов недвижимости, с контурами которых пересекается контур данного объекта недвижимости
	X	Y		H1	H2	
1	2	3	4	5	6	7
данные отсутствуют	данные отсутствуют	данные отсутствуют	данные отсутствуют	данные отсутствуют	данные отсутствуют	данные отсутствуют



ДОКУМЕНТ ПОДПИСАН
ЭЛЕКТРОННОЙ ПОДПИСЬЮ

Сертификат: 00ВВ056В7401СВ38D2В3576АСDС8425108

Владелец: ФЕДЕРАЛЬНАЯ СЛУЖБА ГОСУДАРСТВЕННОЙ
РЕГИСТРАЦИИ, КАДАСТРА И КАРТОГРАФИИ
Действителен: с 27.06.2023 по 19.09.2024

полное наименование должности

инициалы, фамилия

Выписка из Единого государственного реестра недвижимости об объекте недвижимости
Перечень помещений, машино-мест, расположенных в здании, сооружении

Здание			
вид объекта недвижимости			

Лист № 1 раздела 7	Всего листов раздела 7: 1	Всего разделов: 6	Всего листов выписки: 16
--------------------	---------------------------	-------------------	--------------------------

29.01.2024г. № КУВИ-001/2024-28505435

Кадастровый номер: 78:11:0006102:3024

N п/п	Кадастровый номер помещения, машино-места	Номер этажа (этажей)	Обозначение (номер) помещения, машино-места на поэтажном плане	Назначение помещения	Вид разрешенного использования	Площадь, м2
1	78:11:0006102:5401	Подвал	1-Н	Нежилое	данные отсутствуют	661.8
2	78:11:0006102:5402	1, 2, Технический	2-Н, 2-Н, 2-Н	Нежилое	данные отсутствуют	1585.6



ДОКУМЕНТ ПОДПИСАН
ЭЛЕКТРОННОЙ ПОДПИСЬЮ

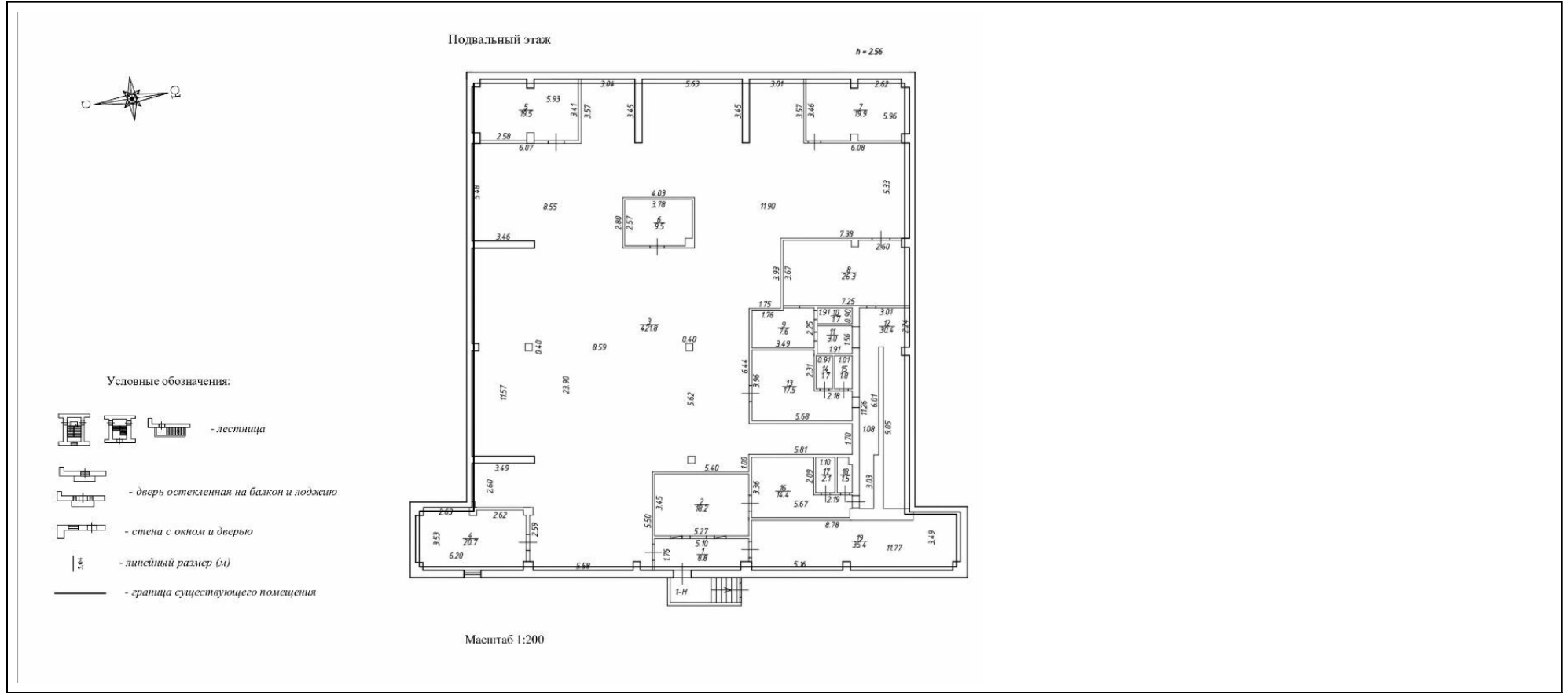
Сертификат: 00ВВ056В7401СВ38D2В3576АСDC8425108

Владелец: ФЕДЕРАЛЬНАЯ СЛУЖБА ГОСУДАРСТВЕННОЙ
РЕГИСТРАЦИИ, КАДАСТРА И КАРТОГРАФИИ
Действителен: с 27.06.2023 по 19.09.2024

полное наименование должности		инициалы, фамилия
-------------------------------	--	-------------------

Выписка из Единого государственного реестра недвижимости об объекте недвижимости
 План расположения помещения, машино-места на этаже (плане этажа)

Здание			
вид объекта недвижимости			
Лист № 1 раздела 8	Всего листов раздела 8: 4	Всего разделов: 6	Всего листов выписки: 16
29.01.2024г. № КУВИ-001/2024-28505435			
Кадастровый номер: 78:11:0006102:3024		Номер этажа (этажей): Подвал	



Масштаб 1:200



ДОКУМЕНТ ПОДПИСАН
 ЭЛЕКТРОННОЙ ПОДПИСЬЮ

Сертификат: 00BV056V7401CB38D2B3576ACDC8425108
 Владелец: ФЕДЕРАЛЬНАЯ СЛУЖБА ГОСУДАРСТВЕННОЙ
 РЕГИСТРАЦИИ, КАДАСТРА И КАРТОГРАФИИ
 Действителен: с 27.06.2023 по 19.09.2024

ПОЛНОЕ НАИМЕНОВАНИЕ ДОЛЖНОСТИ		инициалы, фамилия
-------------------------------	--	-------------------

Здание
вид объекта недвижимости

Лист № 2 раздела 8

Всего листов раздела 8: 4

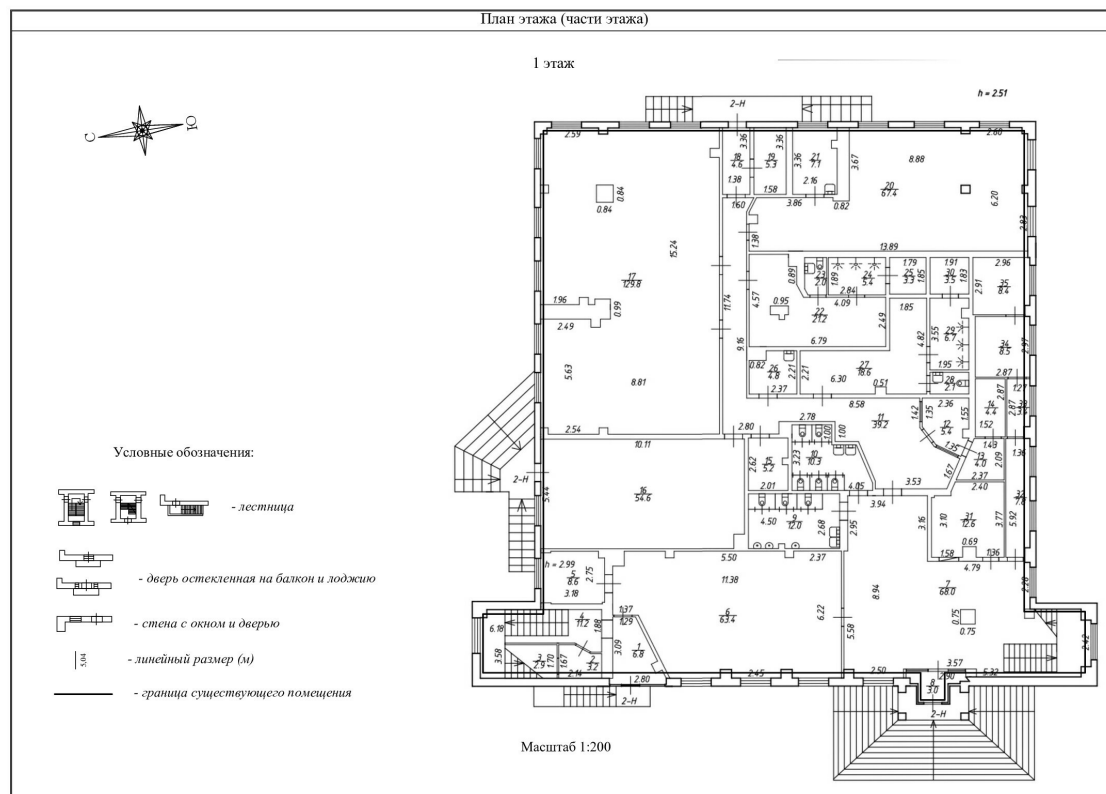
Всего разделов: 6

Всего листов выписки: 16

29.01.2024г. № КУВИ-001/2024-28505435

Кадастровый номер: 78:11:0006102:3024

Номер этажа (этажей): 1



Масштаб 1:200



ДОКУМЕНТ ПОДПИСАН
ЭЛЕКТРОННОЙ ПОДПИСЬЮ

Сертификат: 00ВВ056В7401СВ38D2В3576АСDC8425108

Владелец: ФЕДЕРАЛЬНАЯ СЛУЖБА ГОСУДАРСТВЕННОЙ

РЕГИСТРАЦИИ, КАДАСТРА И КАРТОГРАФИИ

Действителен: с 27.06.2023 по 19.09.2024

ПОЛНОЕ НАИМЕНОВАНИЕ ДОЛЖНОСТИ

инициалы, фамилия

Здание

вид объекта недвижимости

Лист № 3 раздела 8

Всего листов раздела 8: 4

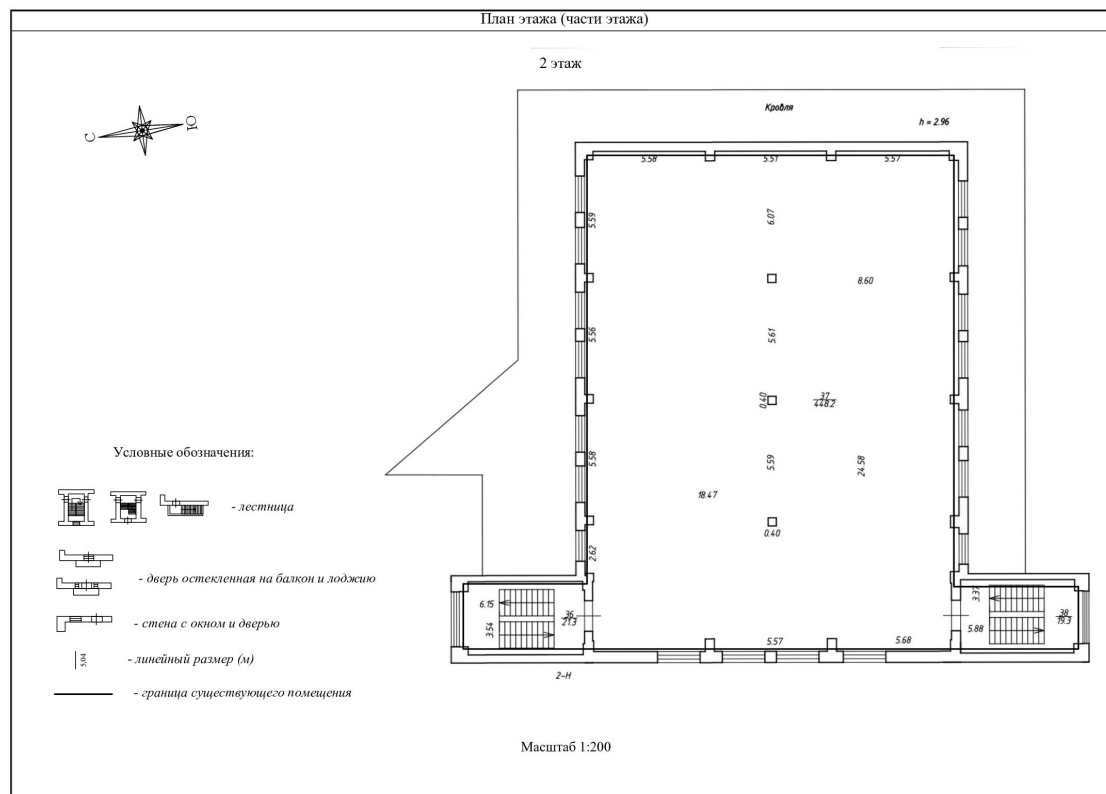
Всего разделов: 6

Всего листов выписки: 16

29.01.2024г. № КУВИ-001/2024-28505435

Кадастровый номер: 78:11:0006102:3024

Номер этажа (этажей): 2



Масштаб 1:200



ДОКУМЕНТ ПОДПИСАН
ЭЛЕКТРОННОЙ ПОДПИСЬЮ

Сертификат: 00ВВ056В7401СВ38D2В3576АСDC8425108

Владелец: ФЕДЕРАЛЬНАЯ СЛУЖБА ГОСУДАРСТВЕННОЙ
РЕГИСТРАЦИИ, КАДАСТРА И КАРТОГРАФИИ
Действителен: с 27.06.2023 по 19.09.2024

ПОЛНОЕ НАИМЕНОВАНИЕ ДОЛЖНОСТИ

инициалы, фамилия

Здание

вид объекта недвижимости

Лист № 4 раздела 8

Всего листов раздела 8: 4

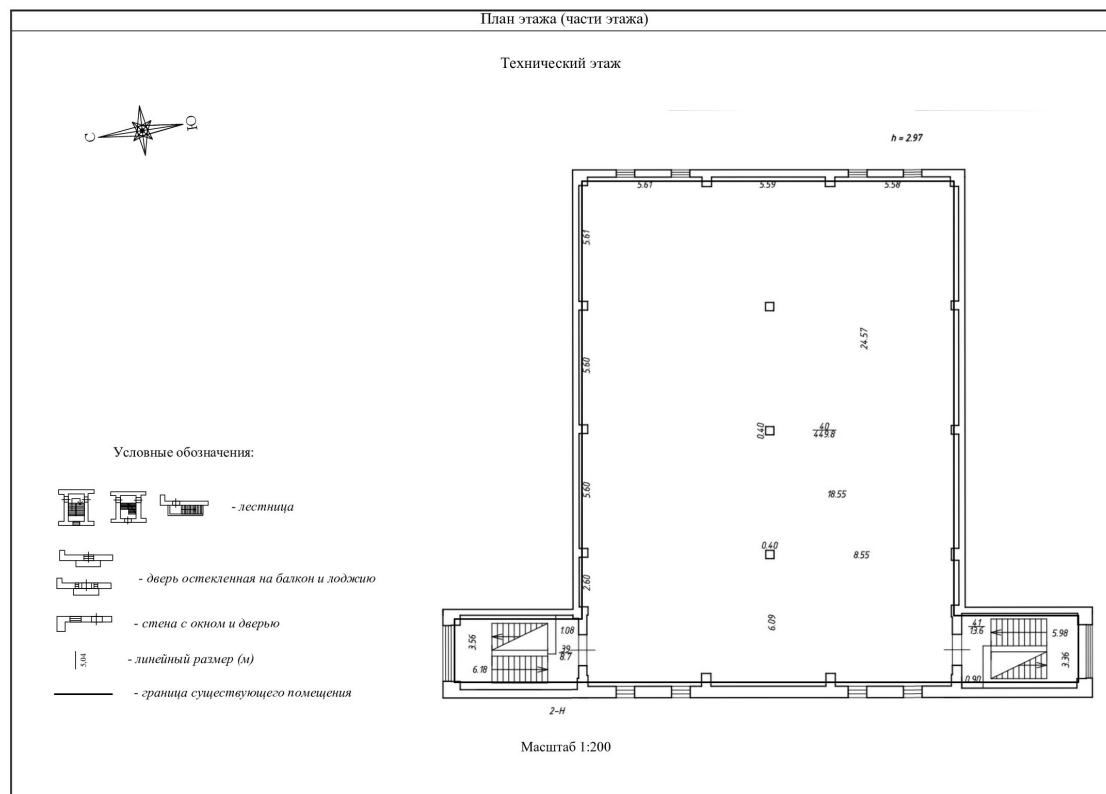
Всего разделов: 6

Всего листов выписки: 16

29.01.2024г. № КУВИ-001/2024-28505435

Кадастровый номер: 78:11:0006102:3024

Номер этажа (этажей): Технический



Масштаб 1:200



ДОКУМЕНТ ПОДПИСАН
ЭЛЕКТРОННОЙ ПОДПИСЬЮ

Сертификат: 00ВВ056В7401СВ38D2В3576АСDC8425108

Владелец: ФЕДЕРАЛЬНАЯ СЛУЖБА ГОСУДАРСТВЕННОЙ

РЕГИСТРАЦИИ, КАДАСТРА И КАРТОГРАФИИ

Действителен: с 27.06.2023 по 19.09.2024

ПОЛНОЕ НАИМЕНОВАНИЕ ДОЛЖНОСТИ

инициалы, фамилия