

Филиал публично-правовой компании "Роскадастр" по Санкт-Петербургу  
полное наименование органа регистрации прав  
Выписка из Единого государственного реестра недвижимости об объекте недвижимости



Сведения о характеристиках объекта недвижимости

На основании запроса от 29.01.2024, поступившего на рассмотрение 29.01.2024, сообщаем, что согласно записям Единого государственного реестра недвижимости:

Раздел 1 Лист 1

Здание			
вид объекта недвижимости			

Лист № 1 раздела 1	Всего листов раздела 1: 2	Всего разделов: 8	Всего листов выписки: 42
--------------------	---------------------------	-------------------	--------------------------

29.01.2024г. № КУВИ-001/2024-28498987	
Кадастровый номер:	78:11:0006102:3025
Номер кадастрового квартала:	78:11:0006102
Дата присвоения кадастрового номера:	29.08.2012

Ранее присвоенный государственный учетный номер:	Кадастровый номер 78:11:6102:14:35; Кадастровый номер 78:6102:0:35
Адрес:	г.Санкт-Петербург, улица Передовиков, дом 13, литера А
Площадь:	16607.4
Назначение:	Нежилое
Наименование:	Общежитие
Количество этажей, в том числе подземных этажей:	14, в том числе подземных 1
Материал наружных стен:	Крупнопанельные
Год ввода в эксплуатацию по завершении строительства:	1985
Год завершения строительства:	данные отсутствуют
Кадастровая стоимость, руб.:	428713374.75
Кадастровые номера иных объектов недвижимости, в пределах которых расположен объект недвижимости:	78:11:0006102:14
Кадастровые номера помещений, машино-мест, расположенных в здании или сооружении:	78:11:0006102:5403, 78:11:0006102:5404, 78:11:0006102:5405, 78:11:0006102:5406, 78:11:0006102:5407, 78:11:0006102:5408, 78:11:0006102:5409, 78:11:0006102:5410, 78:11:0006102:5411, 78:11:0006102:5412, 78:11:0006102:5413, 78:11:0006102:5414, 78:11:0006102:5415, 78:11:0006102:5416, 78:11:0006102:5417, 78:11:0006102:5418, 78:11:0006102:5419, 78:11:0006102:5420, 78:11:0006102:5421, 78:11:0006102:5422, 78:11:0006102:5423, 78:11:0006102:5424, 78:11:0006102:5425, 78:11:0006102:8124
Кадастровые номера объектов недвижимости, из которых образован объект недвижимости:	данные отсутствуют
Кадастровые номера образованных объектов недвижимости:	данные отсутствуют
Сведения о включении объекта недвижимости в состав предприятия как имущественного комплекса:	данные отсутствуют

 ДОКУМЕНТ ПОДПИСАН  
ЭЛЕКТРОННОЙ ПОДПИСЬЮ  
Сертификат: 00BV056B7401CB38D2B3576ACDC8425108  
Владелец: ФЕДЕРАЛЬНАЯ СЛУЖБА ГОСУДАРСТВЕННОЙ  
РЕГИСТРАЦИИ, КАДАСТРА И КАРТОГРАФИИ  
Действителен: с 27.06.2023 по 19.09.2024

полное наименование должности	инициалы, фамилия
-------------------------------	-------------------

Здание			
вид объекта недвижимости			
Лист № 2 раздела 1	Всего листов раздела 1: 2	Всего разделов: 8	Всего листов выписки: 42
29.01.2024г. № КУВИ-001/2024-28498987			
Кадастровый номер:		78:11:0006102:3025	
Сведения о включении объекта недвижимости в состав единого недвижимого комплекса:		данные отсутствуют	
Виды разрешенного использования:		данные отсутствуют	
Сведения о включении объекта недвижимости в реестр объектов культурного наследия:		данные отсутствуют	
Сведения о кадастровом инженере:		<p>11688, изменением сведений о площади жилого здания (общежитие) с кадастровым номером 78:11:0006102:3025 в связи с перепланировкой, И/2022-7, 2022-02-15</p> <p>34619, изменением сведений о здании с кадастровым номером 78:11:0006102:3025 в связи с образованием части здания чз1, 139, 2022-03-31</p> <p>34619, изменением сведений о здании с кадастровым номером 78:11:0006102:3025 в связи с образованием части здания чз1, 139, 2022-03-31</p>	
Статус записи об объекте недвижимости:		Сведения об объекте недвижимости имеют статус "актуальные, ранее учтенные"	
Особые отметки:		Сведения об ограничениях права на объект недвижимости, обременениях данного объекта, не зарегистрированных в реестре прав, ограничений прав и обременений недвижимого имущества: срок действия не установлен. срок действия не установлен. срок действия не установлен.	
Получатель выписки:		Вавилова Виктория Александровна	

полное наименование должности	 ДОКУМЕНТ ПОДПИСАН ЭЛЕКТРОННОЙ ПОДПИСЬЮ	инициалы, фамилия
	Сертификат: 00BV056B7401CB38D2B3576ACDC8425108 Владелец: ФЕДЕРАЛЬНАЯ СЛУЖБА ГОСУДАРСТВЕННОЙ РЕГИСТРАЦИИ, КАДАСТРА И КАРТОГРАФИИ Действителен: с 27.06.2023 по 19.09.2024	

Выписка из Единого государственного реестра недвижимости об объекте недвижимости  
Сведения о зарегистрированных правах

Здание			
вид объекта недвижимости			
Лист № 1 раздела 2		Всего листов раздела 2: 3	
Всего разделов: 8		Всего листов выписки: 42	
29.01.2024г. № КУВИ-001/2024-28498987			
Кадастровый номер:		78:11:0006102:3025	
1	Правообладатель (правообладатели):	1.1	Российская Федерация
	Сведения о возможности предоставления третьим лицам персональных данных физического лица:	1.1.1	данные отсутствуют
2	Вид, номер, дата и время государственной регистрации права:	2.1	Собственность 78-78-32/097/2011-314 28.06.2011 00:00:00
3	Сведения об осуществлении государственной регистрации сделки, права без необходимого в силу закона согласия третьего лица, органа:	3.1	данные отсутствуют
4	Ограничение прав и обременение объекта недвижимости:	не зарегистрировано	
1	Правообладатель (правообладатели):	1.2	Федеральное государственное автономное образовательное учреждение высшего образования "Санкт-Петербургский государственный университет аэрокосмического приборостроения", ИНН: 7812003110
	Сведения о возможности предоставления третьим лицам персональных данных физического лица:	1.2.1	данные отсутствуют
2	Вид, номер, дата и время государственной регистрации права:	2.2	Оперативное управление 78-78-01/0381/2005-473 20.12.2005 00:00:00
3	Сведения об осуществлении государственной регистрации сделки, права без необходимого в силу закона согласия третьего лица, органа:	3.2	данные отсутствуют
4	Ограничение прав и обременение объекта недвижимости:		
	4.1 вид:	Аренда	
	дата государственной регистрации:	21.09.2022 11:37:48	
	номер государственной регистрации:	78:11:0006102:3025-78/011/2022-30	
	срок, на который установлены ограничение прав и обременение объекта недвижимости:	Срок действия с 25.08.2022 по 24.08.2027	
	лицо, в пользу которого установлены ограничение прав и обременение объекта недвижимости:	Физическое лицо	
	сведения о возможности предоставления третьим лицам персональных данных физического лица	данные отсутствуют	



ДОКУМЕНТ ПОДПИСАН  
ЭЛЕКТРОННОЙ ПОДПИСЬЮ

Сертификат: 00ВВ056В7401СВ38D2В3576АСDC8425108

Владелец: ФЕДЕРАЛЬНАЯ СЛУЖБА ГОСУДАРСТВЕННОЙ  
РЕГИСТРАЦИИ, КАДАСТРА И КАРТОГРАФИИ  
Действителен: с 27.06.2023 по 19.09.2024

полное наименование должности

инициалы, фамилия

Здание			
вид объекта недвижимости			
Лист № 2 раздела 2	Всего листов раздела 2: 3	Всего разделов: 8	Всего листов выписки: 42

29.01.2024г. № КУВИ-001/2024-28498987

Кадастровый номер: 78:11:0006102:3025

	основание государственной регистрации:	Договор аренды, № 90-5А, выдан 25.08.2022
	сведения об осуществлении государственной регистрации сделки, права, ограничения права без необходимого в силу закона согласия третьего лица, органа:	данные отсутствуют
	сведения об управляющем залогом и о договоре управления залогом, если такой договор заключен для управления ипотекой:	данные отсутствуют
	сведения о депозитарии, который осуществляет хранение обездвиженной документарной закладной или электронной закладной:	
	ведения о внесении изменений или дополнений в регистрационную запись об ипотеке:	
4.2	вид:	Аренда
	дата государственной регистрации:	07.06.2022 13:32:37
	номер государственной регистрации:	78:11:0006102:3025-78/011/2022-20
	срок, на который установлены ограничение прав и обременение объекта недвижимости:	Срок действия с 15.04.2022 по 14.04.2027
	лицо, в пользу которого установлены ограничение прав и обременение объекта недвижимости:	"Российский акционерный коммерческий дорожный банк" (публичное акционерное общество), ИНН: 7718011918
	сведения о возможности предоставления третьим лицам персональных данных физического лица	данные отсутствуют
	основание государственной регистрации:	Договор аренды, № 72-5А, выдан 15.04.2022, дата государственной регистрации: 07.06.2022, номер государственной регистрации: 78:11:0006102:3025-78/011/2022-21
	сведения об осуществлении государственной регистрации сделки, права, ограничения права без необходимого в силу закона согласия третьего лица, органа:	данные отсутствуют
	сведения об управляющем залогом и о договоре управления залогом, если такой договор заключен для управления ипотекой:	данные отсутствуют
	сведения о депозитарии, который осуществляет хранение обездвиженной документарной закладной или электронной закладной:	



ДОКУМЕНТ ПОДПИСАН  
ЭЛЕКТРОННОЙ ПОДПИСЬЮ

Сертификат: 00ВВ056В7401СВ38Д2В3576АСDC8425108

Владелец: ФЕДЕРАЛЬНАЯ СЛУЖБА ГОСУДАРСТВЕННОЙ

РЕГИСТРАЦИИ, КАДАСТРА И КАРТОГРАФИИ

Действителен: с 27.06.2023 по 19.09.2024

полное наименование должности

инициалы, фамилия

Здание		
вид объекта недвижимости		
Лист № 3 раздела 2	Всего листов раздела 2: 3	Всего разделов: 8
Всего листов выписки: 42		
29.01.2024г. № КУВИ-001/2024-28498987		
Кадастровый номер:	78:11:0006102:3025	
	ведения о внесении изменений или дополнений в регистрационную запись об ипотеке:	
5	Договоры участия в долевом строительстве:	не зарегистрировано
6	Заявленные в судебном порядке права требования:	данные отсутствуют
7	Сведения о возможности предоставления третьим лицам персональных данных физического лица	данные отсутствуют
8	Сведения о возражении в отношении зарегистрированного права:	данные отсутствуют
9	Сведения о наличии решения об изъятии объекта недвижимости для государственных и муниципальных нужд:	данные отсутствуют
10	Сведения о невозможности государственной регистрации без личного участия правообладателя или его законного представителя:	данные отсутствуют
11	Правопритязания и сведения о наличии поступивших, но не рассмотренных заявлений о проведении государственной регистрации права (перехода, прекращения права), ограничения права или обременения объекта недвижимости, сделки в отношении объекта недвижимости:	отсутствуют



ДОКУМЕНТ ПОДПИСАН  
ЭЛЕКТРОННОЙ ПОДПИСЬЮ

Сертификат: 00ВВ056В7401СВ38D2В3576АСDС8425108

Владелец: ФЕДЕРАЛЬНАЯ СЛУЖБА ГОСУДАРСТВЕННОЙ  
РЕГИСТРАЦИИ, КАДАСТРА И КАРТОГРАФИИ  
Действителен: с 27.06.2023 по 19.09.2024

полное наименование должности

инициалы, фамилия

Выписка из Единого государственного реестра недвижимости об объекте недвижимости  
 Описание местоположения объекта недвижимости

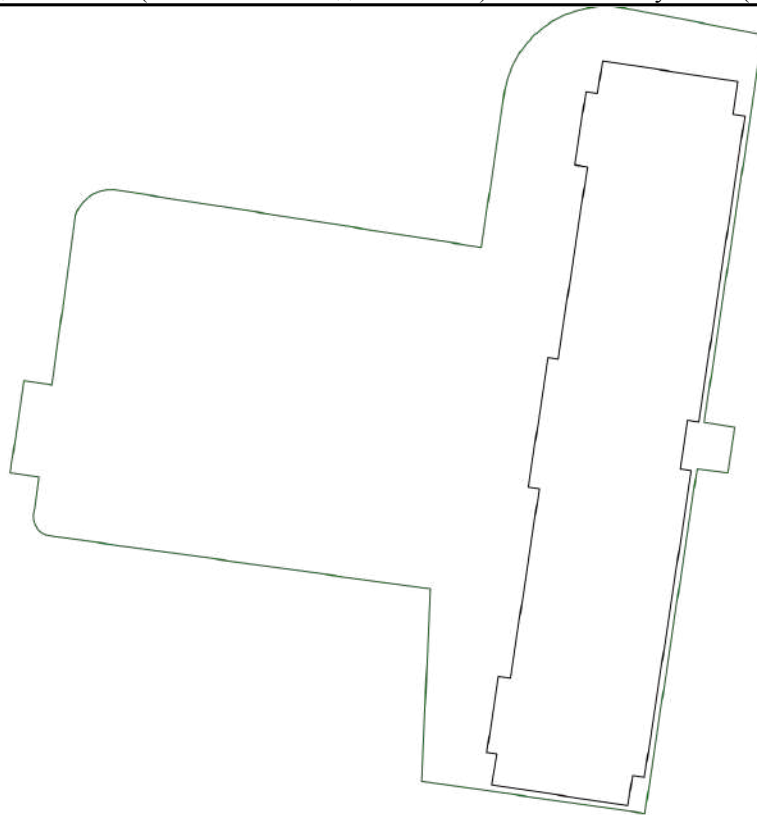
Здание			
вид объекта недвижимости			

Лист № 1 раздела 5	Всего листов раздела 5: 1	Всего разделов: 8	Всего листов выписки: 42
--------------------	---------------------------	-------------------	--------------------------


29.01.2024г. № КУВИ-001/2024-28498987

Кадастровый номер: 78:11:0006102:3025

Схема расположения объекта недвижимости (части объекта недвижимости) на земельном участке(ах)



Масштаб 1:800	Условные обозначения:		
---------------	-----------------------	--	--

	 ДОКУМЕНТ ПОДПИСАН ЭЛЕКТРОННОЙ ПОДПИСЬЮ Сертификат: 00ВВ056В7401СВ38D2В3576АСDС8425108 Владелец: ФЕДЕРАЛЬНАЯ СЛУЖБА ГОСУДАРСТВЕННОЙ РЕГИСТРАЦИИ, КАДАСТРА И КАРТОГРАФИИ Действителен: с 27.06.2023 по 19.09.2024	
--	---	--

полное наименование должности

инициалы, фамилия

Выписка из Единого государственного реестра недвижимости об объекте недвижимости  
Описание местоположения объекта недвижимости

Здание			
вид объекта недвижимости			
Лист № 1 раздела 5.1	Всего листов раздела 5.1: 3	Всего разделов: 8	Всего листов выписки: 42
29.01.2024г. № КУВИ-001/2024-28498987			
Кадастровый номер:		78:11:0006102:3025	

1. Сведения о координатах характерных точек контура объекта недвижимости						
Система координат СК-1964						
Номер точки	Координаты, м		Радиус, м	Средняя квадратическая погрешность определения координат характерных точек контура, м	Глубина, высота, м	
	X	Y			H1	H2
1	2	3	4	5	6	7
1	94971.24	122210.15	-	0.1	данные отсутствуют	данные отсутствуют
2	94971.06	122211.4	-	0.1	данные отсутствуют	данные отсутствуют
3	94974.54	122211.93	-	0.1	данные отсутствуют	данные отсутствуют
4	94972.32	122226.45	-	0.1	данные отсутствуют	данные отсутствуют
5	94968.8	122225.91	-	0.1	данные отсутствуют	данные отсутствуют
6	94968.6	122227.19	-	0.1	данные отсутствуют	данные отсутствуют
7	94935.87	122222.24	-	0.1	данные отсутствуют	данные отсутствуют
8	94936.07	122221.05	-	0.1	данные отсутствуют	данные отсутствуют
9	94930.84	122220.25	-	0.1	данные отсутствуют	данные отсутствуют
10	94930.66	122221.45	-	0.1	данные отсутствуют	данные отсутствуют
11	94897.77	122216.42	-	0.1	данные отсутствуют	данные отсутствуют
12	94897.96	122215.14	-	0.1	данные отсутствуют	данные отсутствуют



ДОКУМЕНТ ПОДПИСАН  
ЭЛЕКТРОННОЙ ПОДПИСЬЮ

Сертификат: 00BV056B7401CB38D2B3576ACDC8425108  
Владелец: ФЕДЕРАЛЬНАЯ СЛУЖБА ГОСУДАРСТВЕННОЙ  
РЕГИСТРАЦИИ, КАДАСТРА И КАРТОГРАФИИ  
Действителен: с 27.06.2023 по 19.09.2024

полное наименование должности		инициалы, фамилия
-------------------------------	--	-------------------

Здание			
вид объекта недвижимости			
Лист № 2 раздела 5.1	Всего листов раздела 5.1: 3	Всего разделов: 8	Всего листов выписки: 42

29.01.2024г. № КУВИ-001/2024-28498987

Кадастровый номер: 78:11:0006102:3025

13	94894.75	122214.65	-	0.1	данные отсутствуют	данные отсутствуют
14	94896.99	122200.02	-	0.1	данные отсутствуют	данные отсутствуют
15	94900.3	122200.6	-	0.1	данные отсутствуют	данные отсутствуют
16	94900.46	122199.52	-	0.1	данные отсутствуют	данные отсутствуют
17	94908.6	122200.76	-	0.1	данные отсутствуют	данные отсутствуют
18	94908.41	122202.05	-	0.1	данные отсутствуют	данные отсутствуют
19	94928.7	122205.15	-	0.1	данные отсутствуют	данные отсутствуют
20	94928.88	122203.97	-	0.1	данные отсутствуют	данные отсутствуют
21	94942.78	122206.1	-	0.1	данные отсутствуют	данные отсутствуют
22	94942.61	122207.16	-	0.1	данные отсутствуют	данные отсутствуют
23	94963.19	122210.31	-	0.1	данные отсутствуют	данные отсутствуют
24	94963.4	122208.95	-	0.1	данные отсутствуют	данные отсутствуют
1	94971.24	122210.15	-	0.1	данные отсутствуют	данные отсутствуют

## 2. Сведения о предельных высоте и глубине конструктивных элементов объекта недвижимости

Предельная глубина конструктивных элементов объекта недвижимости, м	данные отсутствуют
Предельная высота конструктивных элементов объекта недвижимости, м	данные отсутствуют



ДОКУМЕНТ ПОДПИСАН  
ЭЛЕКТРОННОЙ ПОДПИСЬЮ

Сертификат: 00ВВ056В7401СВ38D2В3576АСDС8425108

Владелец: ФЕДЕРАЛЬНАЯ СЛУЖБА ГОСУДАРСТВЕННОЙ  
РЕГИСТРАЦИИ, КАДАСТРА И КАРТОГРАФИИ  
Действителен: с 27.06.2023 по 19.09.2024

полное наименование должности

инициалы, фамилия



Здание			
вид объекта недвижимости			
Лист № 3 раздела 5.1	Всего листов раздела 5.1: 3	Всего разделов: 8	Всего листов выписки: 42

29.01.2024г. № КУВИ-001/2024-28498987

Кадастровый номер: 78:11:0006102:3025

## 3. Сведения о характерных точках пересечения контура объекта недвижимости с контуром (контурами) иных зданий, сооружений, объектов незавершенного строительства

Система координат СК-1964

Номера характерных точек контура	Координаты, м		Средняя квадратическая погрешность определения координат характерных точек контура, м	Глубина, высота, м		Кадастровые номера иных объектов недвижимости, с контурами которых пересекается контур данного объекта недвижимости
	X	Y		H1	H2	
1	2	3	4	5	6	7
данные отсутствуют	данные отсутствуют	данные отсутствуют	данные отсутствуют	данные отсутствуют	данные отсутствуют	данные отсутствуют



ДОКУМЕНТ ПОДПИСАН  
ЭЛЕКТРОННОЙ ПОДПИСЬЮ

Сертификат: 00ВВ056В7401СВ38D2В3576АСDС8425108

Владелец: ФЕДЕРАЛЬНАЯ СЛУЖБА ГОСУДАРСТВЕННОЙ  
РЕГИСТРАЦИИ, КАДАСТРА И КАРТОГРАФИИ  
Действителен: с 27.06.2023 по 19.09.2024

полное наименование должности

инициалы, фамилия

Выписка из Единого государственного реестра недвижимости об объекте недвижимости

Сведения о частях объекта недвижимости

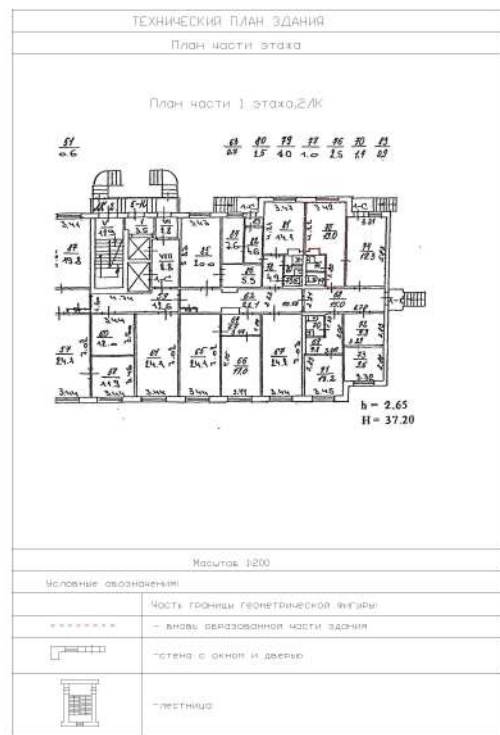
Здание			
вид объекта недвижимости			

Лист № 1 раздела 6	Всего листов раздела 6: 6	Всего разделов: 8	Всего листов выписки: 42
--------------------	---------------------------	-------------------	--------------------------

29.01.2024г. № КУВИ-001/2024-28498987

Кадастровый номер: 78:11:0006102:3025

План этажа (части этажа), план объекта недвижимости (части объекта недвижимости)      Учетный номер части: 1



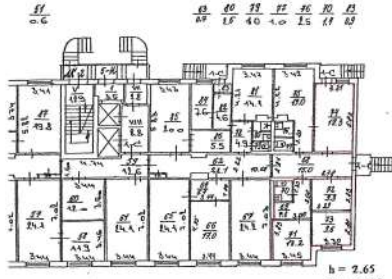
Масштаб 1      Условные обозначения:



ДОКУМЕНТ ПОДПИСАН  
ЭЛЕКТРОННОЙ ПОДПИСЬЮ

Сертификат: 00ВВ056В7401СВ38D2В3576АСDC8425108  
Владелец: ФЕДЕРАЛЬНАЯ СЛУЖБА ГОСУДАРСТВЕННОЙ  
РЕГИСТРАЦИИ, КАДАСТРА И КАРТОГРАФИИ  
Действителен: с 27.06.2023 по 19.09.2024

полное наименование должности		инициалы, фамилия
-------------------------------	--	-------------------

Здание											
вид объекта недвижимости											
Лист № 2 раздела 6	Всего листов раздела 6: 6	Всего разделов: 8	Всего листов выписки: 42								
29.01.2024г. № КУВИ-001/2024-28498987											
Кадастровый номер:		78:11:0006102:3025									
План этажа (части этажа), план объекта недвижимости (части объекта недвижимости)		Учетный номер части:2									
<div style="border: 1px solid black; padding: 5px;"> <p style="text-align: center;">ТЕХНИЧЕСКИЙ ПЛАН ЗДАНИЯ</p> <p style="text-align: center;">План части этажа</p> <p style="text-align: center;">План части 1 этажа, 2/к</p>  <p style="text-align: right;">h = 2.65 H = 37.20</p> <p style="text-align: center;">Масштаб 1:200</p> <p>Условные обозначения:</p> <table border="1" style="width: 100%; border-collapse: collapse;"> <tr> <td style="width: 30px; text-align: center;">-----</td> <td>Часть границы геометрической фигуры</td> </tr> <tr> <td style="width: 30px; text-align: center;">- - - - -</td> <td>Вновь образованная часть здания</td> </tr> <tr> <td style="width: 30px; text-align: center;">□</td> <td>Стена с окном и дверью</td> </tr> <tr> <td style="width: 30px; text-align: center;">□</td> <td>Лестница</td> </tr> </table> </div>				-----	Часть границы геометрической фигуры	- - - - -	Вновь образованная часть здания	□	Стена с окном и дверью	□	Лестница
-----	Часть границы геометрической фигуры										
- - - - -	Вновь образованная часть здания										
□	Стена с окном и дверью										
□	Лестница										
Масштаб 1	Условные обозначения:										



ДОКУМЕНТ ПОДПИСАН  
ЭЛЕКТРОННОЙ ПОДПИСЬЮ

Сертификат: 00BV056B7401CB38D2B3576ACDC8425108

Владелец: ФЕДЕРАЛЬНАЯ СЛУЖБА ГОСУДАРСТВЕННОЙ  
РЕГИСТРАЦИИ, КАДАСТРА И КАРТОГРАФИИ  
Действителен: с 27.06.2023 по 19.09.2024

ПОЛНОЕ НАИМЕНОВАНИЕ ДОЛЖНОСТИ

инициалы, фамилия

Здание

вид объекта недвижимости

Лист № 3 раздела 6

Всего листов раздела 6: 6

Всего разделов: 8

Всего листов выписки: 42

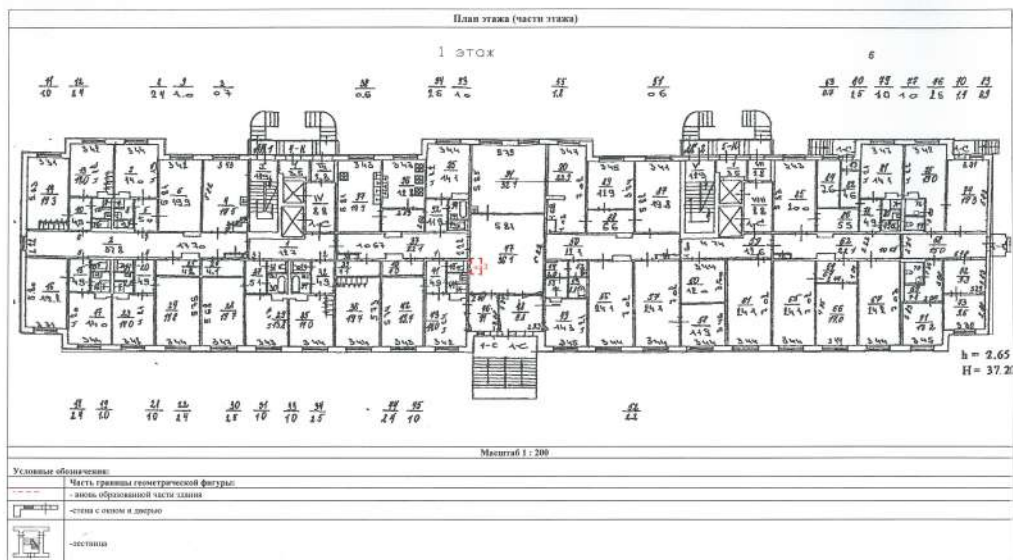
29.01.2024г. № КУВИ-001/2024-28498987

Кадастровый номер:

78:11:0006102:3025

План этажа (части этажа), план объекта недвижимости (части объекта недвижимости)

Учетный номер части:4



Масштаб 1

Условные обозначения:



ДОКУМЕНТ ПОДПИСАН  
ЭЛЕКТРОННОЙ ПОДПИСЬЮ

Сертификат: 00BV056B7401CB38D2B3576ACDC8425108

Владелец: ФЕДЕРАЛЬНАЯ СЛУЖБА ГОСУДАРСТВЕННОЙ  
РЕГИСТРАЦИИ, КАДАСТРА И КАРТОГРАФИИ  
Действителен: с 27.06.2023 по 19.09.2024

полное наименование должности

инициалы, фамилия

Здание

вид объекта недвижимости

Лист № 4 раздела 6

Всего листов раздела 6: 6

Всего разделов: 8

Всего листов выписки: 42

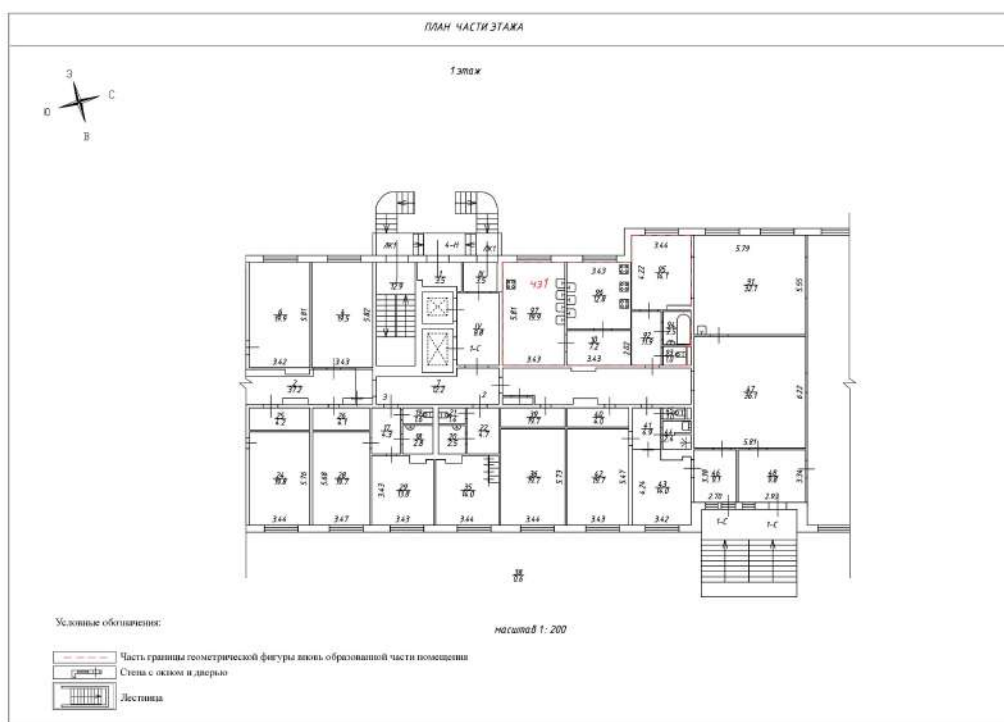
29.01.2024г. № КУВИ-001/2024-28498987

Кадастровый номер:

78:11:0006102:3025

План этажа (части этажа), план объекта недвижимости (части объекта недвижимости)

Учетный номер части:5



Масштаб 1

Условные обозначения:



ДОКУМЕНТ ПОДПИСАН  
ЭЛЕКТРОННОЙ ПОДПИСЬЮ

Сертификат: 00BV056V7401CB38D2B3576ACDC8425108


Владелец: ФЕДЕРАЛЬНАЯ СЛУЖБА ГОСУДАРСТВЕННОЙ

РЕГИСТРАЦИИ, КАДАСТРА И КАРТОГРАФИИ


Действителен: с 27.06.2023 по 19.09.2024

полное наименование должности

инициалы, фамилия

Здание			
вид объекта недвижимости			
Лист № 5 раздела 6	Всего листов раздела 6: 6	Всего разделов: 8	Всего листов выписки: 42
29.01.2024г. № КУВИ-001/2024-28498987			
Кадастровый номер:		78:11:0006102:3025	
План этажа (части этажа), план объекта недвижимости (части объекта недвижимости)		Учетный номер части:6	
			
Масштаб 1:200		Условные обозначения:	

полное наименование должности	 ДОКУМЕНТ ПОДПИСАН ЭЛЕКТРОННОЙ ПОДПИСЬЮ	инициалы, фамилия
	Сертификат: 00ВВ056В7401СВ38D2В3576АСDС8425108 Владелец: ФЕДЕРАЛЬНАЯ СЛУЖБА ГОСУДАРСТВЕННОЙ РЕГИСТРАЦИИ, КАДАСТРА И КАРТОГРАФИИ Действителен: с 27.06.2023 по 19.09.2024	

Здание			
вид объекта недвижимости			
Лист № 6 раздела 6	Всего листов раздела 6: 6	Всего разделов: 8	Всего листов выписки: 42
29.01.2024г. № КУВИ-001/2024-28498987			
Кадастровый номер:		78:11:0006102:3025	
План этажа (части этажа), план объекта недвижимости (части объекта недвижимости)		Учетный номер части: 7	
			
Масштаб 1:200	Условные обозначения:		

ПОЛНОЕ НАИМЕНОВАНИЕ ДОЛЖНОСТИ	 ДОКУМЕНТ ПОДПИСАН ЭЛЕКТРОННОЙ ПОДПИСЬЮ	инициалы, фамилия
	Сертификат: 00ВВ056В7401СВ38D2В3576АСDС8425108 Владелец: ФЕДЕРАЛЬНАЯ СЛУЖБА ГОСУДАРСТВЕННОЙ РЕГИСТРАЦИИ, КАДАСТРА И КАРТОГРАФИИ Действителен: с 27.06.2023 по 19.09.2024	

## Выписка из Единого государственного реестра недвижимости об объекте недвижимости

## Сведения о частях объекта недвижимости

Здание					
вид объекта недвижимости					
Лист № 1 раздела 6.1		Всего листов раздела 6.1: 1		Всего разделов: 8	Всего листов выписки: 42
29.01.2024г. № КУВИ-001/2024-28498987					
Кадастровый номер:			78:11:0006102:3025		
Общие сведения о части объекта недвижимости					
Учетный номер части	Основная характеристика, единица измерения			Описание местоположения части	Содержание ограничения в использовании или ограничения права на объект недвижимости или обременения объекта недвижимости
	тип	значение	единица измерения		
1	площадь	19	в квадратных метрах	Образуемая часть здания расположена на 1 этаже и включает в себя часть помещения 1-С ( ч.п. 75).	данные отсутствуют
	протяженность	0	в метрах		
	объем	0	в кубических метрах		
2	площадь	60.6	в квадратных метрах	Образуемая часть здания расположена на 1 этаже и включает в себя часть помещения 1-С (ч.п. 69-74).	данные отсутствуют
	протяженность	0	в метрах		
	объем	0	в кубических метрах		
4	площадь	1	в квадратных метрах	Часть здания образована из части здания часть ч.п.47 помещения 1-С, расположенной на 1 этажа.	данные отсутствуют
	протяженность	0	в метрах		
	объем	0	в кубических метрах		
5	площадь	62.2	в квадратных метрах	части 92-95 помещения 1-С, расположенная на 1 этаже здания	78:11:0006102:3025-78/011/2020-12, 2020-10-22
	протяженность	0	в метрах		
	объем	0	в кубических метрах		
6	площадь	1	в квадратных метрах	Часть здания чз1 образована из части ч.п.47 помещения 1С, расположенной на 1 этаже.	78:11:0006102:3025-78/011/2022-20, 2022-06-07
	протяженность	0	в метрах		
	объем	0	в кубических метрах		
7	площадь	62.2	в квадратных метрах	Часть здания чз1, образована из ч.п.92-97 помещения 1-С, расположенных на 1 этаже.	78:11:0006102:3025-78/011/2022-30, 2022-09-21
	протяженность	0	в метрах		
	объем	0	в кубических метрах		



ДОКУМЕНТ ПОДПИСАН  
ЭЛЕКТРОННОЙ ПОДПИСЬЮ

Сертификат: 00BV056B7401CB38D2B3576ACDC8425108

Владелец: ФЕДЕРАЛЬНАЯ СЛУЖБА ГОСУДАРСТВЕННОЙ

РЕГИСТРАЦИИ, КАДАСТРА И КАРТОГРАФИИ

Действителен: с 27.06.2023 по 19.09.2024

полное наименование должности

инициалы, фамилия



Выписка из Единого государственного реестра недвижимости об объекте недвижимости  
Перечень помещений, машино-мест, расположенных в здании, сооружении

Здание			
вид объекта недвижимости			
Лист № 1 раздела 7	Всего листов раздела 7: 2	Всего разделов: 8	Всего листов выписки: 42
29.01.2024г. № КУВИ-001/2024-28498987			
Кадастровый номер:		78:11:0006102:3025	

№ п/п	Кадастровый номер помещения, машино-места	Номер этажа (этажей)	Обозначение (номер) помещения, машино-места на поэтажном плане	Назначение помещения	Вид разрешенного использования	Площадь, м2
1	78:11:0006102:5403	подвал	1-Н	Нежилое	данные отсутствуют	19.5
2	78:11:0006102:5404	1	1-С	Жилое	данные отсутствуют	1022.6
3	78:11:0006102:5405	технический этаж	10-Н	Нежилое	данные отсутствуют	9.3
4	78:11:0006102:5406	10	10-С	Жилое	данные отсутствуют	987.3
5	78:11:0006102:5407	11	11-С	Жилое	данные отсутствуют	988
6	78:11:0006102:5408	12	12-С	Жилое	данные отсутствуют	987.8
7	78:11:0006102:5409	подвал	2-Н	Нежилое	данные отсутствуют	39
8	78:11:0006102:5410	2	2-С	Жилое	данные отсутствуют	985
9	78:11:0006102:5411	подвал	3-Н	Нежилое	данные отсутствуют	19.5
10	78:11:0006102:5412	3	3-С	Жилое	данные отсутствуют	986.8
11	78:11:0006102:5413	1	4-Н	Нежилое	данные отсутствуют	3.5
12	78:11:0006102:5414	4	4-С	Жилое	данные отсутствуют	993.4
13	78:11:0006102:5415	1	5-Н	Нежилое	данные отсутствуют	3.5
14	78:11:0006102:5416	5	5-С	Жилое	данные отсутствуют	992.6
15	78:11:0006102:5417	технический этаж	6-Н	Нежилое	данные отсутствуют	34.8
16	78:11:0006102:5418	6	6-С	Жилое	данные отсутствуют	995.1
17	78:11:0006102:5419	технический этаж	7-Н	Нежилое	данные отсутствуют	35
18	78:11:0006102:5420	7	7-С	Жилое	данные отсутствуют	987.1
19	78:11:0006102:5421	мезонин-надстройка	8-Н	Нежилое	данные отсутствуют	11.3
20	78:11:0006102:5422	8	8-С	Жилое	данные отсутствуют	996.2
21	78:11:0006102:5423	мезонин-надстройка	9-Н	Нежилое	данные отсутствуют	11.2



ДОКУМЕНТ ПОДПИСАН  
ЭЛЕКТРОННОЙ ПОДПИСЬЮ

Сертификат: 00BV056V7401CB38D2B3576ACDC8425108

Владелец: ФЕДЕРАЛЬНАЯ СЛУЖБА ГОСУДАРСТВЕННОЙ  
РЕГИСТРАЦИИ, КАДАСТРА И КАРТОГРАФИИ  
Действителен: с 27.06.2023 по 19.09.2024

полное наименование должности

инициалы, фамилия

Здание						
вид объекта недвижимости						
Лист № 2 раздела 7		Всего листов раздела 7: 2		Всего разделов: 8		Всего листов выписки: 42
29.01.2024г. № КУВИ-001/2024-28498987						
Кадастровый номер:			78:11:0006102:3025			
22	78:11:0006102:5424	9	9-С	Жилое	данные отсутствуют	995.7
23	78:11:0006102:5425	подвал	б/н-1-Н	Нежилое	данные отсутствуют	978.8
24	78:11:0006102:8124	подвал	б/н1	Нежилое	данные отсутствуют	978.8



ДОКУМЕНТ ПОДПИСАН  
ЭЛЕКТРОННОЙ ПОДПИСЬЮ

Сертификат: 00ВВ056В7401СВ38D2В3576АСDС8425108

Владелец: ФЕДЕРАЛЬНАЯ СЛУЖБА ГОСУДАРСТВЕННОЙ  
РЕГИСТРАЦИИ, КАДАСТРА И КАРТОГРАФИИ  
Действителен: с 27.06.2023 по 19.09.2024

ПОЛНОЕ НАИМЕНОВАНИЕ ДОЛЖНОСТИ


инициалы, фамилия

Выписка из Единого государственного реестра недвижимости об объекте недвижимости  
 План расположения помещения, машино-места на этаже (плане этажа)

Здание			
вид объекта недвижимости			
Лист № 1 раздела 8	Всего листов раздела 8: 24	Всего разделов: 8	Всего листов выписки: 42
29.01.2024г. № КУВИ-001/2024-28498987			
Кадастровый номер: 78:11:0006102:3025		Номер этажа (этажей): подвал	



Масштаб 1



ДОКУМЕНТ ПОДПИСАН  
 ЭЛЕКТРОННОЙ ПОДПИСЬЮ

Сертификат: 00BV056V7401CB38D2B3576ACDC8425108  
 Владелец: ФЕДЕРАЛЬНАЯ СЛУЖБА ГОСУДАРСТВЕННОЙ  
 РЕГИСТРАЦИИ, КАДАСТРА И КАРТОГРАФИИ  
 Действителен: с 27.06.2023 по 19.09.2024

полное наименование должности		инициалы, фамилия
-------------------------------	--	-------------------

Здание

вид объекта недвижимости

Лист № 2 раздела 8

Всего листов раздела 8: 24

Всего разделов: 8

Всего листов выписки: 42

29.01.2024г. № КУВИ-001/2024-28498987

Кадастровый номер: 78:11:0006102:3025

Номер этажа (этажей): 1



Масштаб 1



ДОКУМЕНТ ПОДПИСАН  
ЭЛЕКТРОННОЙ ПОДПИСЬЮ

Сертификат: 00BV056V7401CB38D2B3576ACDC8425108

Владелец: ФЕДЕРАЛЬНАЯ СЛУЖБА ГОСУДАРСТВЕННОЙ

РЕГИСТРАЦИИ, КАДАСТРА И КАРТОГРАФИИ

Действителен: с 27.06.2023 по 19.09.2024

полное наименование должности

инициалы, фамилия

Здание

вид объекта недвижимости

Лист № 3 раздела 8

Всего листов раздела 8: 24

Всего разделов: 8

Всего листов выписки: 42

29.01.2024г. № КУВИ-001/2024-28498987

Кадастровый номер: 78:11:0006102:3025

Номер этажа (этажей): технический этаж



Масштаб 1



ДОКУМЕНТ ПОДПИСАН  
ЭЛЕКТРОННОЙ ПОДПИСЬЮ

Сертификат: 00ВВ056В7401СВ38D2В3576АСDС8425108

Владелец: ФЕДЕРАЛЬНАЯ СЛУЖБА ГОСУДАРСТВЕННОЙ

РЕГИСТРАЦИИ, КАДАСТРА И КАРТОГРАФИИ

Действителен: с 27.06.2023 по 19.09.2024

полное наименование должности

инициалы, фамилия

Здание

вид объекта недвижимости

Лист № 4 раздела 8

Всего листов раздела 8: 24

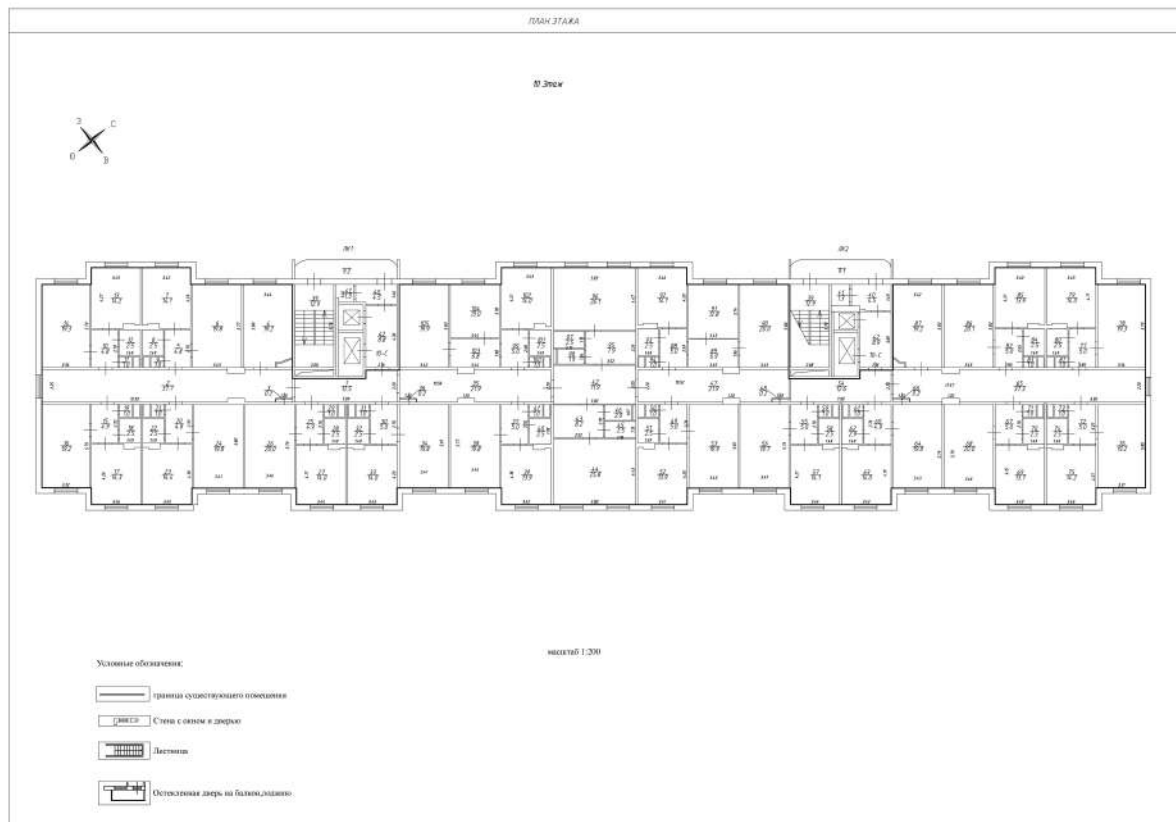
Всего разделов: 8

Всего листов выписки: 42

29.01.2024г. № КУВИ-001/2024-28498987

Кадастровый номер: 78:11:0006102:3025

Номер этажа (этажей): 10



Масштаб 1:200



ДОКУМЕНТ ПОДПИСАН  
ЭЛЕКТРОННОЙ ПОДПИСЬЮ

Сертификат: 00ВВ056В7401СВ38D2В3576АСDC8425108

Владелец: ФЕДЕРАЛЬНАЯ СЛУЖБА ГОСУДАРСТВЕННОЙ

РЕГИСТРАЦИИ, КАДАСТРА И КАРТОГРАФИИ

Действителен: с 27.06.2023 по 19.09.2024

ПОЛНОЕ НАИМЕНОВАНИЕ ДОЛЖНОСТИ

инициалы, фамилия

Здание

вид объекта недвижимости

Лист № 5 раздела 8

Всего листов раздела 8: 24

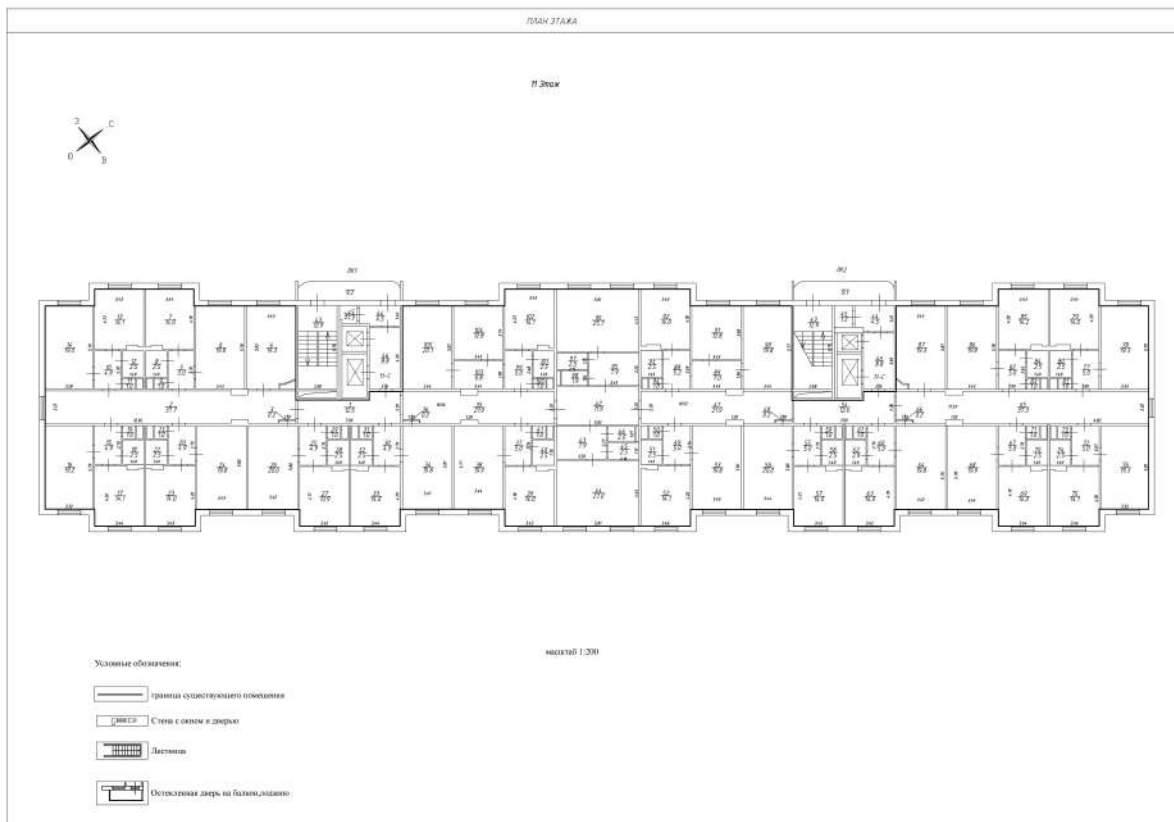
Всего разделов: 8

Всего листов выписки: 42

29.01.2024г. № КУВИ-001/2024-28498987

Кадастровый номер: 78:11:0006102:3025

Номер этажа (этажей): 11



Масштаб 1:200



ДОКУМЕНТ ПОДПИСАН  
ЭЛЕКТРОННОЙ ПОДПИСЬЮ

Сертификат: 00ВВ056В7401СВ38D2В3576АСDC8425108

Владелец: ФЕДЕРАЛЬНАЯ СЛУЖБА ГОСУДАРСТВЕННОЙ

РЕГИСТРАЦИИ, КАДАСТРА И КАРТОГРАФИИ

Действителен: с 27.06.2023 по 19.09.2024

ПОЛНОЕ НАИМЕНОВАНИЕ ДОЛЖНОСТИ

инициалы, фамилия

## Здание

вид объекта недвижимости

Лист № 6 раздела 8

Всего листов раздела 8: 24

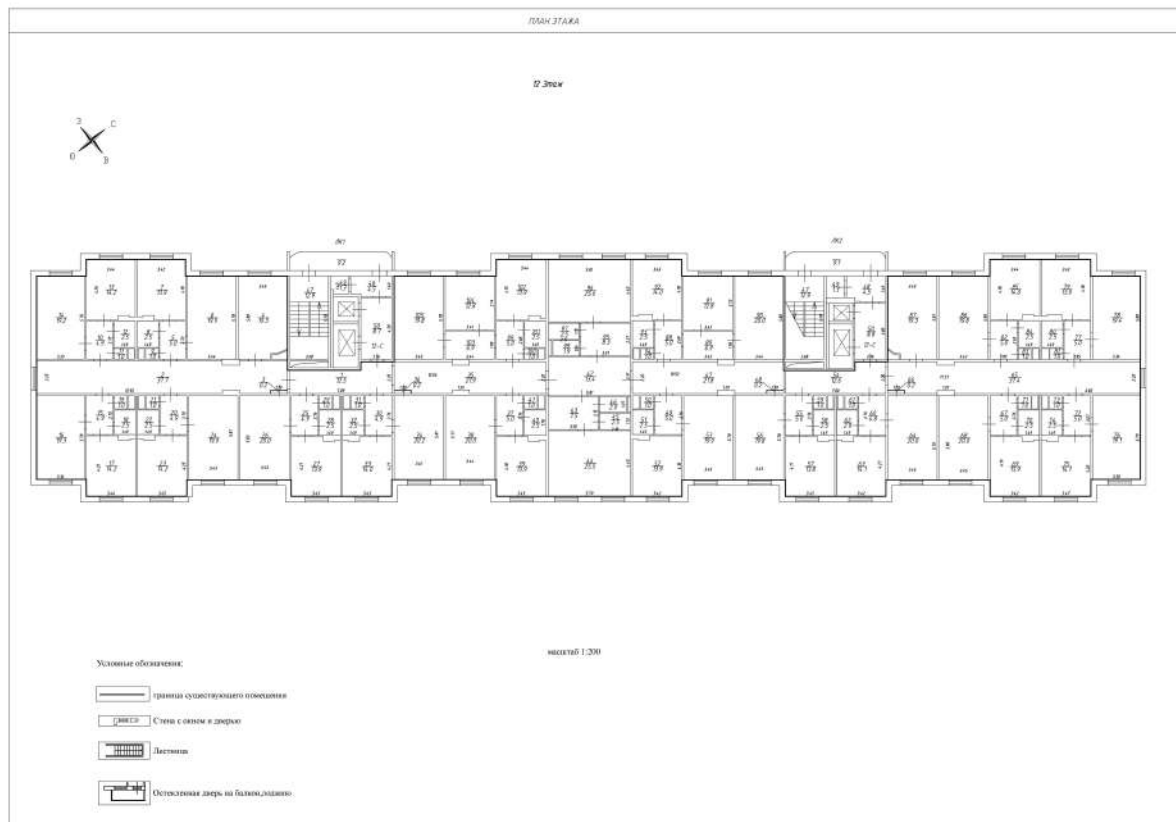
Всего разделов: 8

Всего листов выписки: 42

29.01.2024г. № КУВИ-001/2024-28498987

Кадастровый номер: 78:11:0006102:3025

Номер этажа (этажей): 12



Масштаб 1:200



ДОКУМЕНТ ПОДПИСАН  
ЭЛЕКТРОННОЙ ПОДПИСЬЮ

Сертификат: 00BV056B7401CB38D2B3576ACDC8425108

Владелец: ФЕДЕРАЛЬНАЯ СЛУЖБА ГОСУДАРСТВЕННОЙ

РЕГИСТРАЦИИ, КАДАСТРА И КАРТОГРАФИИ

Действителен: с 27.06.2023 по 19.09.2024

ПОЛНОЕ НАИМЕНОВАНИЕ ДОЛЖНОСТИ

инициалы, фамилия



Здание

вид объекта недвижимости

Лист № 7 раздела 8

Всего листов раздела 8: 24


Всего разделов: 8

Всего листов выписки: 42

29.01.2024г. № КУВИ-001/2024-28498987

Кадастровый номер: 78:11:0006102:3025

Номер этажа (этажей): подвал



Масштаб 1

ДОКУМЕНТ ПОДПИСАН  
ЭЛЕКТРОННОЙ ПОДПИСЬЮ

Сертификат: 00ВВ056В7401СВ38D2В3576АСDC8425108

Владелец: ФЕДЕРАЛЬНАЯ СЛУЖБА ГОСУДАРСТВЕННОЙ  
РЕГИСТРАЦИИ, КАДАСТРА И КАРТОГРАФИИ  
Действителен: с 27.06.2023 по 19.09.2024

полное наименование должности

инициалы, фамилия

Здание

вид объекта недвижимости

Лист № 8 раздела 8

Всего листов раздела 8: 24

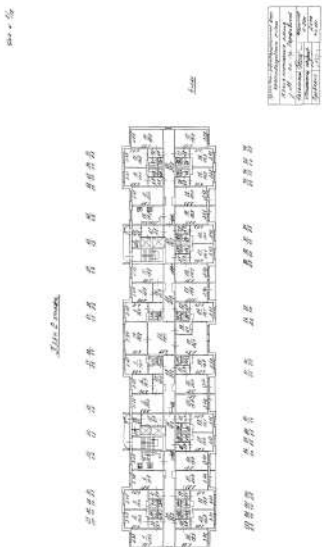
Всего разделов: 8

Всего листов выписки: 42

29.01.2024г. № КУВИ-001/2024-28498987

Кадастровый номер: 78:11:0006102:3025

Номер этажа (этажей): 2



Масштаб 1

ДОКУМЕНТ ПОДПИСАН  
ЭЛЕКТРОННОЙ ПОДПИСЬЮ

Сертификат: 00ВВ056В7401СВ38D2В3576АСDC8425108

Владелец: ФЕДЕРАЛЬНАЯ СЛУЖБА ГОСУДАРСТВЕННОЙ  
РЕГИСТРАЦИИ, КАДАСТРА И КАРТОГРАФИИ  
Действителен: с 27.06.2023 по 19.09.2024

полное наименование должности

инициалы, фамилия

Здание

вид объекта недвижимости

Лист № 9 раздела 8

Всего листов раздела 8: 24

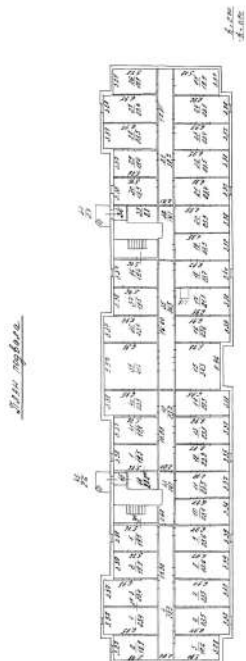
Всего разделов: 8

Всего листов выписки: 42

29.01.2024г. № КУВИ-001/2024-28498987

Кадастровый номер: 78:11:0006102:3025

Номер этажа (этажей): подвал



Масштаб 1

ДОКУМЕНТ ПОДПИСАН  
ЭЛЕКТРОННОЙ ПОДПИСЬЮ

Сертификат: 00ВВ056В7401СВ38D2В3576АСDС8425108

Владелец: ФЕДЕРАЛЬНАЯ СЛУЖБА ГОСУДАРСТВЕННОЙ

РЕГИСТРАЦИИ, КАДАСТРА И КАРТОГРАФИИ

Действителен: с 27.06.2023 по 19.09.2024

полное наименование должности

инициалы, фамилия

Здание

вид объекта недвижимости

Лист № 10 раздела 8

Всего листов раздела 8: 24

Всего разделов: 8

Всего листов выписки: 42

29.01.2024г. № КУВИ-001/2024-28498987

Кадастровый номер: 78:11:0006102:3025

Номер этажа (этажей): 3



Масштаб 1

ДОКУМЕНТ ПОДПИСАН  
ЭЛЕКТРОННОЙ ПОДПИСЬЮ

Сертификат: 00BV056V7401CB38D2B3576ACDC8425108

Владелец: ФЕДЕРАЛЬНАЯ СЛУЖБА ГОСУДАРСТВЕННОЙ  
РЕГИСТРАЦИИ, КАДАСТРА И КАРТОГРАФИИ  
Действителен: с 27.06.2023 по 19.09.2024

полное наименование должности

инициалы, фамилия

Здание

вид объекта недвижимости

Лист № 11 раздела 8

Всего листов раздела 8: 24

Всего разделов: 8

Всего листов выписки: 42

29.01.2024г. № КУВИ-001/2024-28498987

Кадастровый номер: 78:11:0006102:3025

Номер этажа (этажей): 1



Масштаб 1



ДОКУМЕНТ ПОДПИСАН  
ЭЛЕКТРОННОЙ ПОДПИСЬЮ

Сертификат: 00BV056V7401CB38D2B3576ACDC8425108

Владелец: ФЕДЕРАЛЬНАЯ СЛУЖБА ГОСУДАРСТВЕННОЙ

РЕГИСТРАЦИИ, КАДАСТРА И КАРТОГРАФИИ

Действителен: с 27.06.2023 по 19.09.2024

полное наименование должности

инициалы, фамилия

Здание

вид объекта недвижимости

Лист № 12 раздела 8

Всего листов раздела 8: 24

Всего разделов: 8

Всего листов выписки: 42

29.01.2024г. № КУВИ-001/2024-28498987

Кадастровый номер: 78:11:0006102:3025

Номер этажа (этажей): 4



Масштаб 1



ДОКУМЕНТ ПОДПИСАН  
ЭЛЕКТРОННОЙ ПОДПИСЬЮ

Сертификат: 00BV056V7401CB38D2B3576ACDC8425108

Владелец: ФЕДЕРАЛЬНАЯ СЛУЖБА ГОСУДАРСТВЕННОЙ

РЕГИСТРАЦИИ, КАДАСТРА И КАРТОГРАФИИ

Действителен: с 27.06.2023 по 19.09.2024

полное наименование должности

инициалы, фамилия

Здание

вид объекта недвижимости

Лист № 13 раздела 8

Всего листов раздела 8: 24

Всего разделов: 8

Всего листов выписки: 42

29.01.2024г. № КУВИ-001/2024-28498987

Кадастровый номер: 78:11:0006102:3025

Номер этажа (этажей): 1



Масштаб 1

ДОКУМЕНТ ПОДПИСАН  
ЭЛЕКТРОННОЙ ПОДПИСЬЮ

Сертификат: 00BV056V7401CB38D2B3576ACDC8425108

Владелец: ФЕДЕРАЛЬНАЯ СЛУЖБА ГОСУДАРСТВЕННОЙ  
РЕГИСТРАЦИИ, КАДАСТРА И КАРТОГРАФИИ  
Действителен: с 27.06.2023 по 19.09.2024

полное наименование должности

инициалы, фамилия





Здание

вид объекта недвижимости

Лист № 15 раздела 8

Всего листов раздела 8: 24

Всего разделов: 8

Всего листов выписки: 42

29.01.2024г. № КУВИ-001/2024-28498987

Кадастровый номер: 78:11:0006102:3025

Номер этажа (этажей): технический этаж



Масштаб 1



ДОКУМЕНТ ПОДПИСАН  
ЭЛЕКТРОННОЙ ПОДПИСЬЮ

Сертификат: 00ВВ056В7401СВ38D2В3576АСDС8425108

Владелец: ФЕДЕРАЛЬНАЯ СЛУЖБА ГОСУДАРСТВЕННОЙ

РЕГИСТРАЦИИ, КАДАСТРА И КАРТОГРАФИИ

Действителен: с 27.06.2023 по 19.09.2024

полное наименование должности

инициалы, фамилия

Здание

вид объекта недвижимости

Лист № 16 раздела 8

Всего листов раздела 8: 24

Всего разделов: 8

Всего листов выписки: 42

29.01.2024г. № КУВИ-001/2024-28498987

Кадастровый номер: 78:11:0006102:3025

Номер этажа (этажей): 6



Масштаб 1



ДОКУМЕНТ ПОДПИСАН  
ЭЛЕКТРОННОЙ ПОДПИСЬЮ

Сертификат: 00BV056V7401CB38D2B3576ACDC8425108

Владелец: ФЕДЕРАЛЬНАЯ СЛУЖБА ГОСУДАРСТВЕННОЙ  
РЕГИСТРАЦИИ, КАДАСТРА И КАРТОГРАФИИ  
Действителен: с 27.06.2023 по 19.09.2024

полное наименование должности

инициалы, фамилия

Здание

вид объекта недвижимости

Лист № 17 раздела 8

Всего листов раздела 8: 24

Всего разделов: 8

Всего листов выписки: 42

29.01.2024г. № КУВИ-001/2024-28498987

Кадастровый номер: 78:11:0006102:3025

Номер этажа (этажей): технический этаж



Масштаб 1



ДОКУМЕНТ ПОДПИСАН  
ЭЛЕКТРОННОЙ ПОДПИСЬЮ

Сертификат: 00ВВ056В7401СВ38D2В3576АСDС8425108

Владелец: ФЕДЕРАЛЬНАЯ СЛУЖБА ГОСУДАРСТВЕННОЙ

РЕГИСТРАЦИИ, КАДАСТРА И КАРТОГРАФИИ

Действителен: с 27.06.2023 по 19.09.2024

полное наименование должности

инициалы, фамилия

Здание

вид объекта недвижимости

Лист № 18 раздела 8

Всего листов раздела 8: 24

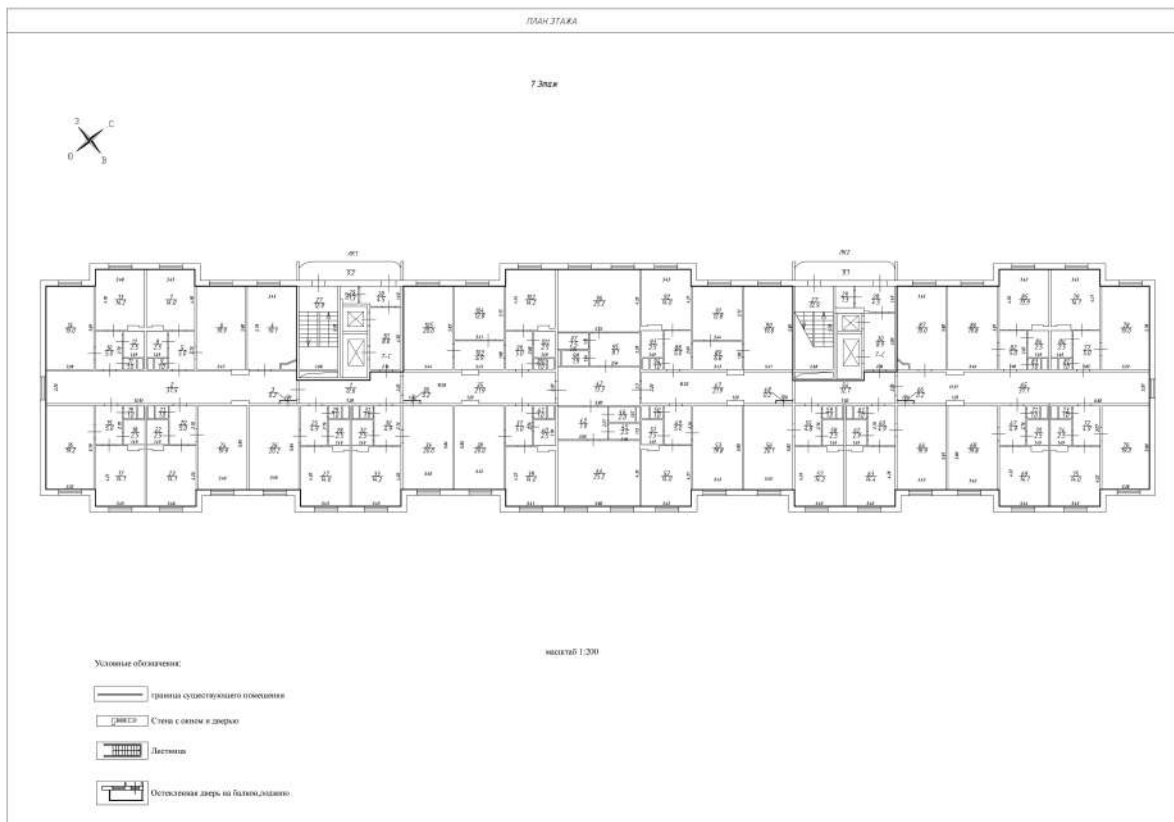
Всего разделов: 8

Всего листов выписки: 42

29.01.2024г. № КУВИ-001/2024-28498987

Кадастровый номер: 78:11:0006102:3025

Номер этажа (этажей): 7



Масштаб 1:200



ДОКУМЕНТ ПОДПИСАН  
ЭЛЕКТРОННОЙ ПОДПИСЬЮ

Сертификат: 00ВВ056В7401СВ38D2В3576АСDC8425108

Владелец: ФЕДЕРАЛЬНАЯ СЛУЖБА ГОСУДАРСТВЕННОЙ  
РЕГИСТРАЦИИ, КАДАСТРА И КАРТОГРАФИИ  
Действителен: с 27.06.2023 по 19.09.2024

ПОЛНОЕ НАИМЕНОВАНИЕ ДОЛЖНОСТИ

инициалы, фамилия

Здание

вид объекта недвижимости

Лист № 19 раздела 8

Всего листов раздела 8: 24

Всего разделов: 8

Всего листов выписки: 42

29.01.2024г. № КУВИ-001/2024-28498987

Кадастровый номер: 78:11:0006102:3025

Номер этажа (этажей): мезонин-надстройка

НЕТ Плана

Масштаб 1



ДОКУМЕНТ ПОДПИСАН  
ЭЛЕКТРОННОЙ ПОДПИСЬЮ

Сертификат: 00ВВ056В7401СВ38D2В3576АСDС8425108

Владелец: ФЕДЕРАЛЬНАЯ СЛУЖБА ГОСУДАРСТВЕННОЙ

РЕГИСТРАЦИИ, КАДАСТРА И КАРТОГРАФИИ

Действителен: с 27.06.2023 по 19.09.2024

полное наименование должности

инициалы, фамилия

Здание

вид объекта недвижимости

Лист № 20 раздела 8

Всего листов раздела 8: 24

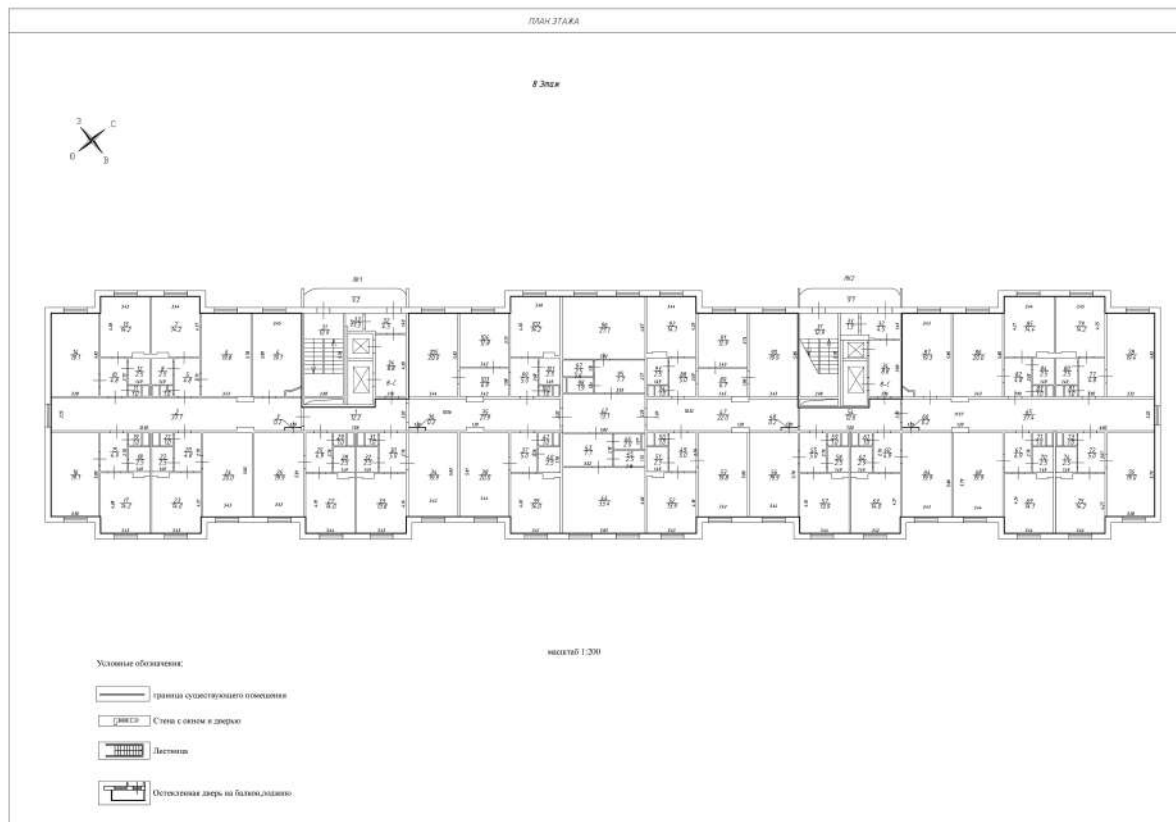
Всего разделов: 8

Всего листов выписки: 42

29.01.2024г. № КУВИ-001/2024-28498987

Кадастровый номер: 78:11:0006102:3025

Номер этажа (этажей): 8



Масштаб 1:200



ДОКУМЕНТ ПОДПИСАН  
ЭЛЕКТРОННОЙ ПОДПИСЬЮ

Сертификат: 00ВВ056В7401СВ38D2В3576АСDC8425108

Владелец: ФЕДЕРАЛЬНАЯ СЛУЖБА ГОСУДАРСТВЕННОЙ

РЕГИСТРАЦИИ, КАДАСТРА И КАРТОГРАФИИ

Действителен: с 27.06.2023 по 19.09.2024

ПОЛНОЕ НАИМЕНОВАНИЕ ДОЛЖНОСТИ

инициалы, фамилия

Здание

вид объекта недвижимости

Лист № 21 раздела 8

Всего листов раздела 8: 24

Всего разделов: 8

Всего листов выписки: 42

29.01.2024г. № КУВИ-001/2024-28498987

Кадастровый номер: 78:11:0006102:3025

Номер этажа (этажей): мезонин-надстройка

НЕТ Плана

Масштаб 1



ДОКУМЕНТ ПОДПИСАН  
ЭЛЕКТРОННОЙ ПОДПИСЬЮ

Сертификат: 00ВВ056В7401СВ38D2В3576АСDC8425108

Владелец: ФЕДЕРАЛЬНАЯ СЛУЖБА ГОСУДАРСТВЕННОЙ

РЕГИСТРАЦИИ, КАДАСТРА И КАРТОГРАФИИ

Действителен: с 27.06.2023 по 19.09.2024

полное наименование должности

инициалы, фамилия

Здание

вид объекта недвижимости

Лист № 22 раздела 8

Всего листов раздела 8: 24

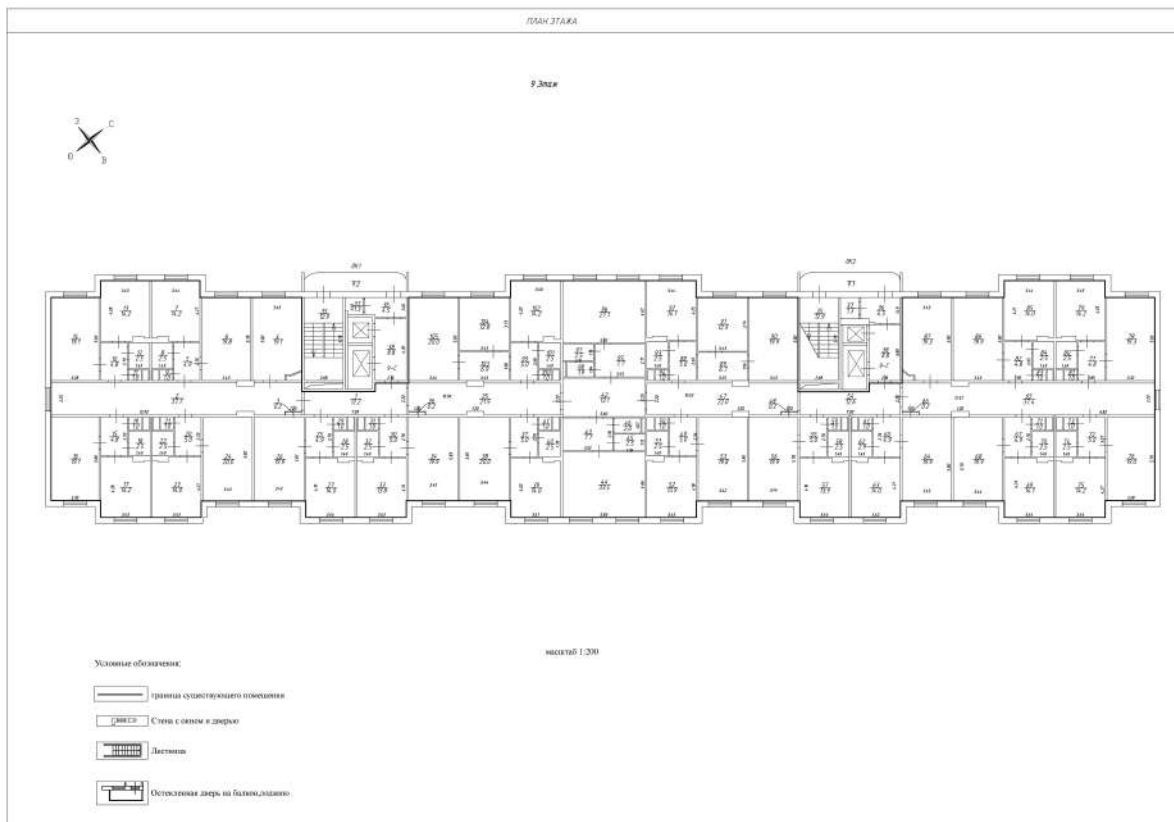
Всего разделов: 8

Всего листов выписки: 42

29.01.2024г. № КУВИ-001/2024-28498987

Кадастровый номер: 78:11:0006102:3025

Номер этажа (этажей): 9



Масштаб 1:200



ДОКУМЕНТ ПОДПИСАН  
ЭЛЕКТРОННОЙ ПОДПИСЬЮ

Сертификат: 00BV056V7401CB38D2B3576ACDC8425108

Владелец: ФЕДЕРАЛЬНАЯ СЛУЖБА ГОСУДАРСТВЕННОЙ

РЕГИСТРАЦИИ, КАДАСТРА И КАРТОГРАФИИ

Действителен: с 27.06.2023 по 19.09.2024

ПОЛНОЕ НАИМЕНОВАНИЕ ДОЛЖНОСТИ

инициалы, фамилия



Здание			
вид объекта недвижимости			
Лист № 23 раздела 8	Всего листов раздела 8: 24	Всего разделов: 8	Всего листов выписки: 42
29.01.2024г. № КУВИ-001/2024-28498987			
Кадастровый номер: 78:11:0006102:3025		Номер этажа (этажей): подвал	

полное наименование должности	 ДОКУМЕНТ ПОДПИСАН ЭЛЕКТРОННОЙ ПОДПИСЬЮ Сертификат: 00ВВ056В7401СВ38D2В3576АСDС8425108 Владелец: ФЕДЕРАЛЬНАЯ СЛУЖБА ГОСУДАРСТВЕННОЙ РЕГИСТРАЦИИ, КАДАСТРА И КАРТОГРАФИИ Действителен: с 27.06.2023 по 19.09.2024	инициалы, фамилия

Здание

вид объекта недвижимости

Лист № 24 раздела 8

Всего листов раздела 8: 24

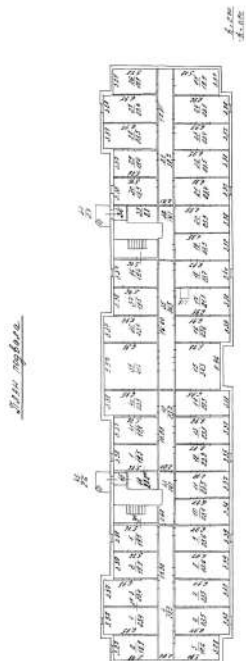
Всего разделов: 8

Всего листов выписки: 42

29.01.2024г. № КУВИ-001/2024-28498987

Кадастровый номер: 78:11:0006102:3025

Номер этажа (этажей): подвал



Масштаб 1



ДОКУМЕНТ ПОДПИСАН  
ЭЛЕКТРОННОЙ ПОДПИСЬЮ

Сертификат: 00ВВ056В7401СВ38D2В3576АСDC8425108

Владелец: ФЕДЕРАЛЬНАЯ СЛУЖБА ГОСУДАРСТВЕННОЙ

РЕГИСТРАЦИИ, КАДАСТРА И КАРТОГРАФИИ

Действителен: с 27.06.2023 по 19.09.2024

полное наименование должности

инициалы, фамилия