

Филиал публично-правовой компании "Роскадастр" по Санкт-Петербургу
полное наименование органа регистрации прав
Выписка из Единого государственного реестра недвижимости об объекте недвижимости



Сведения о характеристиках объекта недвижимости

На основании запроса от 29.01.2024, поступившего на рассмотрение 29.01.2024, сообщаем, что согласно записям Единого государственного реестра недвижимости:

Раздел 1 Лист 1

Здание			
вид объекта недвижимости			

Лист № 1 раздела 1	Всего листов раздела 1: 2	Всего разделов: 8	Всего листов выписки: 36
--------------------	---------------------------	-------------------	--------------------------

29.01.2024г. № КУВИ-001/2024-28474361	
Кадастровый номер:	78:14:0007651:1017
Номер кадастрового квартала:	78:14:0007651
Дата присвоения кадастрового номера:	29.08.2012

Ранее присвоенный государственный учетный номер:	Инвентарный номер б/н; Кадастровый номер 78:14:7651:6:22
Местоположение:	г.Санкт-Петербург, улица Ленсовета, дом 14, литера А
Площадь:	14556.5
Назначение:	Нежилое
Наименование:	Санкт-Петербургский университет аэрокосмического приборостроения
Количество этажей, в том числе подземных этажей:	4-5, в том числе подземных 1
Материал наружных стен:	Шлакобетонные, Кирпичные
Год ввода в эксплуатацию по завершении строительства:	1970
Год завершения строительства:	данные отсутствуют
Кадастровая стоимость, руб.:	945310126.36
Кадастровые номера иных объектов недвижимости, в пределах которых расположен объект недвижимости:	78:14:0007651:6
Кадастровые номера помещений, машино-мест, расположенных в здании или сооружении:	78:14:0007651:1106, 78:14:0007651:1107, 78:14:0007651:1108, 78:14:0007651:1109, 78:14:0007651:1110, 78:14:0007651:1111
Кадастровые номера объектов недвижимости, из которых образован объект недвижимости:	данные отсутствуют
Кадастровые номера образованных объектов недвижимости:	данные отсутствуют
Сведения о включении объекта недвижимости в состав предприятия как имущественного комплекса:	данные отсутствуют
Сведения о включении объекта недвижимости в состав единого недвижимого комплекса:	данные отсутствуют
Виды разрешенного использования:	данные отсутствуют

	ДОКУМЕНТ ПОДПИСАН ЭЛЕКТРОННОЙ ПОДПИСЬЮ
Сертификат: 00ВВ056В7401СВ38D2В3576АСDC8425108	
Владелец: ФЕДЕРАЛЬНАЯ СЛУЖБА ГОСУДАРСТВЕННОЙ РЕГИСТРАЦИИ, КАДАСТРА И КАРТОГРАФИИ	
Действителен: с 27.06.2023 по 19.09.2024	

полное наименование должности		инициалы, фамилия
-------------------------------	--	-------------------

Здание			
вид объекта недвижимости			
Лист № 2 раздела 1	Всего листов раздела 1: 2	Всего разделов: 8	Всего листов выписки: 36
29.01.2024г. № КУВИ-001/2024-28474361			
Кадастровый номер:		78:14:0007651:1017	
Сведения о включении объекта недвижимости в реестр объектов культурного наследия:		данные отсутствуют	
Сведения о кадастровом инженере:		<p>34619, изменением сведений о здании с кадастровым номером 78:14:0007651:1017 в связи с образованием части здания чз1, 139, 2022-03-31</p> <p>34619, изменением сведений о здании с кадастровым номером 78:14:0007651:1017 в связи с образованием части здания чз1, 139, 2022-03-31</p> <p>34619, изменением сведений о здании с кадастровым номером 78:14:0007651:1017 в связи с образованием части здания чз1, 21, 2023-03-27</p> <p>34619, изменением сведений о здании с кадастровым номером 78:14:0007651:1017 в связи с образованием части здания чз1, 21, 2023-03-27</p>	
Статус записи об объекте недвижимости:		Сведения об объекте недвижимости имеют статус "актуальные, ранее учтенные"	
Особые отметки:		Сведения об ограничениях права на объект недвижимости, обременениях данного объекта, не зарегистрированных в реестре прав, ограничений прав и обременений недвижимого имущества: срок действия не установлен. срок действия не установлен.	
Получатель выписки:		Вавилова Виктория Александровна	



ДОКУМЕНТ ПОДПИСАН
ЭЛЕКТРОННОЙ ПОДПИСЬЮ

Сертификат: 00ВВ056В7401СВ38D2В3576АСDC8425108

Владелец: ФЕДЕРАЛЬНАЯ СЛУЖБА ГОСУДАРСТВЕННОЙ
РЕГИСТРАЦИИ, КАДАСТРА И КАРТОГРАФИИ
Действителен: с 27.06.2023 по 19.09.2024

полное наименование должности

инициалы, фамилия

Выписка из Единого государственного реестра недвижимости об объекте недвижимости
Сведения о зарегистрированных правах

Здание			
вид объекта недвижимости			
Лист № 1 раздела 2		Всего листов раздела 2: 7	
Всего разделов: 8		Всего листов выписки: 36	
29.01.2024г. № КУВИ-001/2024-28474361			
Кадастровый номер:		78:14:0007651:1017	
1	Правообладатель (правообладатели):	1.1	Федеральное государственное автономное образовательное учреждение высшего образования "Санкт-Петербургский государственный университет аэрокосмического приборостроения", ИНН: 7812003110
	Сведения о возможности предоставления третьим лицам персональных данных физического лица:	1.1.1	данные отсутствуют
2	Вид, номер, дата и время государственной регистрации права:	2.1	Оперативное управление 78-78-01/0620/2006-552 08.11.2006 00:00:00
3	Сведения об осуществлении государственной регистрации сделки, права без необходимого в силу закона согласия третьего лица, органа:	3.1	данные отсутствуют
4	Ограничение прав и обременение объекта недвижимости:		
4.1	вид:	Аренда	
	дата государственной регистрации:	21.11.2023 11:55:51	
	номер государственной регистрации:	78:14:0007651:1017-78/011/2023-50	
	срок, на который установлены ограничение прав и обременение объекта недвижимости:	Срок действия с 01.11.2023 по 31.10.2028	
	лицо, в пользу которого установлены ограничение прав и обременение объекта недвижимости:	Физическое лицо	
	сведения о возможности предоставления третьим лицам персональных данных физического лица	данные отсутствуют	
	основание государственной регистрации:	Договор аренды, № 46-5А, выдан 01.11.2023, дата государственной регистрации: 21.11.2023, номер государственной регистрации: 78:14:0007651:1017-78/011/2023-51	
	сведения об осуществлении государственной регистрации сделки, права, ограничения права без необходимого в силу закона согласия третьего лица, органа:	данные отсутствуют	
	сведения об управляющем залоге и о договоре управления залогом, если такой договор заключен для управления ипотекой:	данные отсутствуют	



ДОКУМЕНТ ПОДПИСАН
ЭЛЕКТРОННОЙ ПОДПИСЬЮ

Сертификат: 00ВВ056В7401СВ38Д2В3576АСDC8425108

Владелец: ФЕДЕРАЛЬНАЯ СЛУЖБА ГОСУДАРСТВЕННОЙ
РЕГИСТРАЦИИ, КАДАСТРА И КАРТОГРАФИИ
Действителен: с 27.06.2023 по 19.09.2024

полное наименование должности

инициалы, фамилия

Здание	
вид объекта недвижимости	
Лист № 2 раздела 2	Всего листов раздела 2: 7
Всего разделов: 8	Всего листов выписки: 36
29.01.2024г. № КУВИ-001/2024-28474361	
Кадастровый номер:	78:14:0007651:1017
	сведения о депозитарии, который осуществляет хранение обездвиженной документарной закладной или электронной закладной:
	ведения о внесении изменений или дополнений в регистрационную запись об ипотеке:
4.2	вид: Аренда
	дата государственной регистрации: 14.11.2023 08:09:39
	номер государственной регистрации: 78:14:0007651:1017-78/011/2023-43
	срок, на который установлены ограничение прав и обременение объекта недвижимости: Срок действия с 05.10.2023 по 04.10.2028 5 лет
	лицо, в пользу которого установлены ограничение прав и обременение объекта недвижимости: Публичное акционерное общество " Банк "Санкт-Петербург " (ПАО " Банк "Санкт-Петербург "), ИНН: 7831000027
	сведения о возможности предоставления третьим лицам персональных данных физического лица: данные отсутствуют
	основание государственной регистрации: Договор аренды, № 40-5А, выдан 05.10.2023, дата государственной регистрации: 14.11.2023, номер государственной регистрации: 78:14:0007651:1017-78/011/2023-44
	сведения об осуществлении государственной регистрации сделки, права, ограничения права без необходимого в силу закона согласия третьего лица, органа: данные отсутствуют
	сведения об управляющем залогом и о договоре управления залогом, если такой договор заключен для управления ипотекой: данные отсутствуют
	сведения о депозитарии, который осуществляет хранение обездвиженной документарной закладной или электронной закладной:
	ведения о внесении изменений или дополнений в регистрационную запись об ипотеке:
4.3	вид: Аренда
	дата государственной регистрации: 21.09.2022 12:21:22
	номер государственной регистрации: 78:14:0007651:1017-78/011/2022-38
	срок, на который установлены ограничение прав и обременение объекта недвижимости: Срок действия с 01.09.2022 по 31.08.2027



ДОКУМЕНТ ПОДПИСАН
ЭЛЕКТРОННОЙ ПОДПИСЬЮ

Сертификат: 00ВВ056В7401СВ38D2В3576АСDС8425108

Владелец: ФЕДЕРАЛЬНАЯ СЛУЖБА ГОСУДАРСТВЕННОЙ
РЕГИСТРАЦИИ, КАДАСТРА И КАРТОГРАФИИ
Действителен: с 27.06.2023 по 19.09.2024

полное наименование должности

инициалы, фамилия

Здание			
вид объекта недвижимости			
Лист № 3 раздела 2	Всего листов раздела 2: 7	Всего разделов: 8	Всего листов выписки: 36

29.01.2024г. № КУВИ-001/2024-28474361

Кадастровый номер: 78:14:0007651:1017

	лицо, в пользу которого установлены ограничение прав и обременение объекта недвижимости:	Физическое лицо
	сведения о возможности предоставления третьим лицам персональных данных физического лица	данные отсутствуют
	основание государственной регистрации:	Договор аренды, № 98-5А, выдан 01.09.2022
	сведения об осуществлении государственной регистрации сделки, права, ограничения права без необходимого в силу закона согласия третьего лица, органа:	данные отсутствуют
	сведения об управляющем залогом и о договоре управления залогом, если такой договор заключен для управления ипотекой:	данные отсутствуют
	сведения о депозитарии, который осуществляет хранение бездвиженной документарной закладной или электронной закладной:	
	ведения о внесении изменений или дополнений в регистрационную запись об ипотеке:	
4.4	вид:	Аренда
	дата государственной регистрации:	14.06.2022 15:33:00
	номер государственной регистрации:	78:14:0007651:1017-78/011/2022-34
	срок, на который установлены ограничение прав и обременение объекта недвижимости:	Срок действия с 15.04.2022 по 14.04.2027
	лицо, в пользу которого установлены ограничение прав и обременение объекта недвижимости:	"Российский акционерный коммерческий дорожный банк" (публичное акционерное общество), ИНН: 7718011918
	сведения о возможности предоставления третьим лицам персональных данных физического лица	данные отсутствуют
	основание государственной регистрации:	Договор аренды, № 64-5А, выдан 15.04.2022
	сведения об осуществлении государственной регистрации сделки, права, ограничения права без необходимого в силу закона согласия третьего лица, органа:	данные отсутствуют
	сведения об управляющем залогом и о договоре управления залогом, если такой договор заключен для управления ипотекой:	данные отсутствуют



ДОКУМЕНТ ПОДПИСАН
ЭЛЕКТРОННОЙ ПОДПИСЬЮ

Сертификат: 00BV056B7401CB38D2B3576ACDC8425108

Владелец: ФЕДЕРАЛЬНАЯ СЛУЖБА ГОСУДАРСТВЕННОЙ

РЕГИСТРАЦИИ, КАДАСТРА И КАРТОГРАФИИ

Действителен: с 27.06.2023 по 19.09.2024

полное наименование должности

инициалы, фамилия

Здание			
вид объекта недвижимости			
Лист № 4 раздела 2	Всего листов раздела 2: 7	Всего разделов: 8	Всего листов выписки: 36

29.01.2024г. № КУВИ-001/2024-28474361

Кадастровый номер: 78:14:0007651:1017

	сведения о депозитари, который осуществляет хранение бездвиженной документарной закладной или электронной закладной:	
	ведения о внесении изменений или дополнений в регистрационную запись об ипотеке:	
4.5	вид:	Аренда
	дата государственной регистрации:	11.10.2021 13:04:57
	номер государственной регистрации:	78:14:0007651:1017-78/011/2021-19
	срок, на который установлены ограничение прав и обременение объекта недвижимости:	Срок действия с 11.10.2021 5 лет
	лицо, в пользу которого установлены ограничение прав и обременение объекта недвижимости:	Общество с ограниченной ответственностью "БЭГГИНС КОФЕ", ИНН: 7804597608
	сведения о возможности предоставления третьим лицам персональных данных физического лица	данные отсутствуют
	основание государственной регистрации:	<p>Договор аренды, № 100-5А, выдан 27.07.2021</p> <p>Дополнительное соглашение к договору аренды от 27.07.2021 №100-5А, № 1, выдан 14.12.2021</p> <p>Дополнительное соглашение к договору аренды от 27.07.2021 № 100-5А, № 2, выдан 14.12.2022, дата государственной регистрации: 03.02.2023, номер государственной регистрации: 78:14:0007651:1017-78/011/2023-42</p> <p>Дополнительное соглашение к договору аренды от 27.07.2021 №100-5А, № 3, выдан 11.12.2023, дата государственной регистрации: 26.01.2024, номер государственной регистрации: 78:14:0007651:1017-78/011/2024-53</p>
	сведения об осуществлении государственной регистрации сделки, права, ограничения права без необходимого в силу закона согласия третьего лица, органа:	данные отсутствуют
	сведения об управляющем залогом и о договоре управления залогом, если такой договор заключен для управления ипотекой:	данные отсутствуют



ДОКУМЕНТ ПОДПИСАН
ЭЛЕКТРОННОЙ ПОДПИСЬЮ

Сертификат: 00ВВ056В7401СВ38D2В3576АСDС8425108

Владелец: ФЕДЕРАЛЬНАЯ СЛУЖБА ГОСУДАРСТВЕННОЙ

РЕГИСТРАЦИИ, КАДАСТРА И КАРТОГРАФИИ

Действителен: с 27.06.2023 по 19.09.2024

полное наименование должности

инициалы, фамилия

Здание			
вид объекта недвижимости			
Лист № 5 раздела 2		Всего листов раздела 2: 7	
Всего разделов: 8		Всего листов выписки: 36	
29.01.2024г. № КУВИ-001/2024-28474361			
Кадастровый номер:		78:14:0007651:1017	
	сведения о депозитарии, который осуществляет хранение бездвиженной документарной закладной или электронной закладной:		
	ведения о внесении изменений или дополнений в регистрационную запись об ипотеке:		
1	Правообладатель (правообладатели):	1.2	Российская Федерация
	Сведения о возможности предоставления третьим лицам персональных данных физического лица:	1.2.1	данные отсутствуют
2	Вид, номер, дата и время государственной регистрации права:	2.2	Собственность 78-01-154/2002-214.1 22.07.2002 00:00:00
3	Сведения об осуществлении государственной регистрации сделки, права без необходимого в силу закона согласия третьего лица, органа:	3.2	данные отсутствуют
4	Ограничение прав и обременение объекта недвижимости:		
	4.1 вид:	Аренда	
	дата государственной регистрации:	14.06.2022 15:33:00	
	номер государственной регистрации:	78:14:0007651:1017-78/011/2022-34	
	срок, на который установлены ограничение прав и обременение объекта недвижимости:	Срок действия с 15.04.2022 по 14.04.2027	
	лицо, в пользу которого установлены ограничение прав и обременение объекта недвижимости:	"Российский акционерный коммерческий дорожный банк" (публичное акционерное общество), ИНН: 7718011918	
	сведения о возможности предоставления третьим лицам персональных данных физического лица	данные отсутствуют	
	основание государственной регистрации:	Договор аренды, № 64-5А, выдан 15.04.2022	
	сведения об осуществлении государственной регистрации сделки, права, ограничения права без необходимого в силу закона согласия третьего лица, органа:	данные отсутствуют	
	сведения об управляющем залогом и о договоре управления залогом, если такой договор заключен для управления ипотекой:	данные отсутствуют	



ДОКУМЕНТ ПОДПИСАН
ЭЛЕКТРОННОЙ ПОДПИСЬЮ

Сертификат: 00BV056B7401CB38D2B3576ACDC8425108

Владелец: ФЕДЕРАЛЬНАЯ СЛУЖБА ГОСУДАРСТВЕННОЙ
РЕГИСТРАЦИИ, КАДАСТРА И КАРТОГРАФИИ
Действителен: с 27.06.2023 по 19.09.2024

полное наименование должности

инициалы, фамилия

Здание			
вид объекта недвижимости			
Лист № 6 раздела 2	Всего листов раздела 2: 7	Всего разделов: 8	Всего листов выписки: 36

29.01.2024г. № КУВИ-001/2024-28474361

Кадастровый номер: 78:14:0007651:1017

	сведения о депозитарии, который осуществляет хранение бездвиженной документарной закладной или электронной закладной:	
	ведения о внесении изменений или дополнений в регистрационную запись об ипотеке:	
4	Ограничение прав и обременение объекта недвижимости:	
4.1	вид:	Аренда
	дата государственной регистрации:	06.08.2021 09:34:56
	номер государственной регистрации:	78:14:0007651:1017-78/011/2021-15
	срок, на который установлены ограничение прав и обременение объекта недвижимости:	Срок действия с 06.08.2021 с 06.08.2021 на 5 лет
	лицо, в пользу которого установлены ограничение прав и обременение объекта недвижимости:	Физическое лицо
	сведения о возможности предоставления третьим лицам персональных данных физического лица	данные отсутствуют
	основание государственной регистрации:	<p>Договор аренды (субаренды), № 80-5А, выдан 01.06.2021</p> <p>Дополнительное соглашение к договору аренды от 01.06.2021 № 80-5А, № 1, выдан 14.12.2021</p> <p>Дополнительное соглашение к договору аренды №80-5А, № 2, выдан 14.12.2022, дата государственной регистрации: 30.12.2022, номер государственной регистрации: 78:14:0007651:1017-78/011/2022-40</p> <p>Дополнительное соглашение к договору аренды от 01.06.2021 № 80-5А, № 3, выдан 11.12.2023, дата государственной регистрации: 25.12.2023, номер государственной регистрации: 78:14:0007651:1017-78/011/2023-52</p>
	сведения об осуществлении государственной регистрации сделки, права, ограничения права без необходимого в силу закона согласия третьего лица, органа:	данные отсутствуют
	сведения об управляющем залогом и о договоре управления залогом, если такой договор заключен для управления ипотекой:	данные отсутствуют



ДОКУМЕНТ ПОДПИСАН
ЭЛЕКТРОННОЙ ПОДПИСЬЮ

Сертификат: 00ВВ056В7401СВ38Д2В3576АСDC8425108

Владелец: ФЕДЕРАЛЬНАЯ СЛУЖБА ГОСУДАРСТВЕННОЙ
РЕГИСТРАЦИИ, КАДАСТРА И КАРТОГРАФИИ
Действителен: с 27.06.2023 по 19.09.2024

полное наименование должности

инициалы, фамилия

Здание	
вид объекта недвижимости	
Лист № 7 раздела 2	Всего листов раздела 2: 7
Всего разделов: 8	Всего листов выписки: 36
29.01.2024г. № КУВИ-001/2024-28474361	
Кадастровый номер:	78:14:0007651:1017
	сведения о депозитарии, который осуществляет хранение обездвиженной документарной закладной или электронной закладной:
	ведения о внесении изменений или дополнений в регистрационную запись об ипотеке:
5	Договоры участия в долевом строительстве: не зарегистрировано
6	Заявленные в судебном порядке права требования: данные отсутствуют
7	Сведения о возможности предоставления третьим лицам персональных данных физического лица: данные отсутствуют
8	Сведения о возражении в отношении зарегистрированного права: данные отсутствуют
9	Сведения о наличии решения об изъятии объекта недвижимости для государственных и муниципальных нужд: данные отсутствуют
10	Сведения о невозможности государственной регистрации без личного участия правообладателя или его законного представителя: данные отсутствуют
11	<p>Правопритязания и сведения о наличии поступивших, но не рассмотренных заявлений о проведении государственной регистрации права (перехода, прекращения права), ограничения права или обременения объекта недвижимости, сделки в отношении объекта недвижимости:</p> <p>Представлены документы на государственную регистрацию: Регистрация и погашение сделки об ограничении (обременении) права</p>

полное наименование должности	 ДОКУМЕНТ ПОДПИСАН ЭЛЕКТРОННОЙ ПОДПИСЬЮ Сертификат: 00BV056B7401CB38D2B3576ACDC8425108 Владелец: ФЕДЕРАЛЬНАЯ СЛУЖБА ГОСУДАРСТВЕННОЙ РЕГИСТРАЦИИ, КАДАСТРА И КАРТОГРАФИИ Действителен: с 27.06.2023 по 19.09.2024	инициалы, фамилия
-------------------------------	---	-------------------

Выписка из Единого государственного реестра недвижимости об объекте недвижимости
 Описание местоположения объекта недвижимости

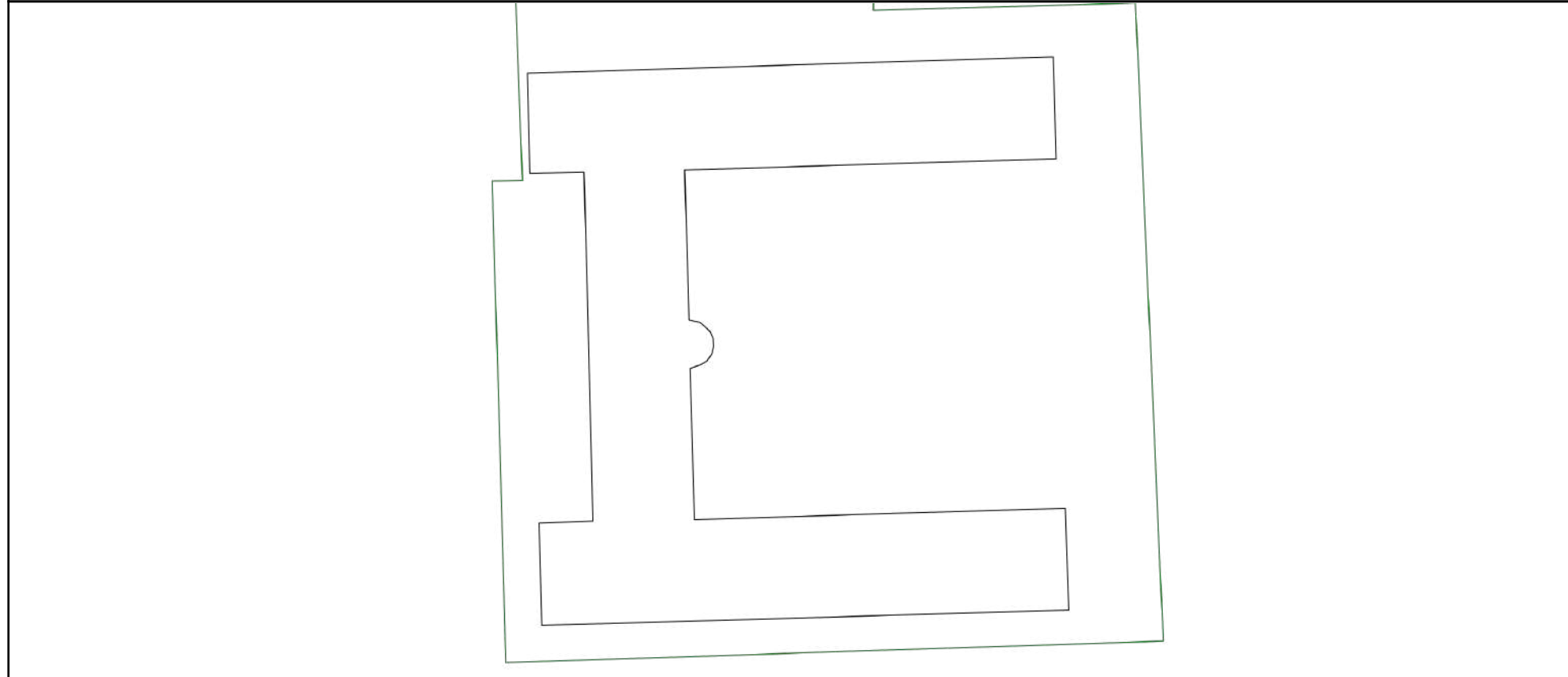
Здание			
вид объекта недвижимости			

Лист № 1 раздела 5	Всего листов раздела 5: 1	Всего разделов: 8	Всего листов выписки: 36
--------------------	---------------------------	-------------------	--------------------------

29.01.2024г. № КУВИ-001/2024-28474361

Кадастровый номер: 78:14:0007651:1017

Схема расположения объекта недвижимости (части объекта недвижимости) на земельном участке(ах)



Масштаб 1:1000	Условные обозначения:	
----------------	-----------------------	--

	 ДОКУМЕНТ ПОДПИСАН ЭЛЕКТРОННОЙ ПОДПИСЬЮ Сертификат: 00ВВ056В7401СВ38D2В3576АСDС8425108 Владелец: ФЕДЕРАЛЬНАЯ СЛУЖБА ГОСУДАРСТВЕННОЙ РЕГИСТРАЦИИ, КАДАСТРА И КАРТОГРАФИИ Действителен: с 27.06.2023 по 19.09.2024	
полное наименование должности		инициалы, фамилия

Выписка из Единого государственного реестра недвижимости об объекте недвижимости
Описание местоположения объекта недвижимости

Здание			
вид объекта недвижимости			
Лист № 1 раздела 5.1	Всего листов раздела 5.1: 3	Всего разделов: 8	Всего листов выписки: 36
29.01.2024г. № КУВИ-001/2024-28474361			
Кадастровый номер:		78:14:0007651:1017	

1. Сведения о координатах характерных точек контура объекта недвижимости						
Система координат СК-1964						
Номер точки	Координаты, м		Радиус, м	Средняя квадратическая погрешность определения координат характерных точек контура, м	Глубина, высота, м	
	X	Y			H1	H2
1	2	3	4	5	6	7
1	85395.48	114565.84	-	0.1	данные отсутствуют	данные отсутствуют
2	85398.25	114654.74	-	0.1	данные отсутствуют	данные отсутствуют
3	85381.01	114655.24	-	0.1	данные отсутствуют	данные отсутствуют
4	85379.15	114592.43	-	0.1	данные отсутствуют	данные отсутствуют
5	85353.81	114593.15	-	0.1	данные отсутствуют	данные отсутствуют
6	85353.37	114595.03	-	0.1	данные отсутствуют	данные отсутствуют
7	85351.96	114596.66	-	0.1	данные отсутствуют	данные отсутствуют
8	85350.67	114597.22	-	0.1	данные отсутствуют	данные отсутствуют
9	85349.34	114597.3	-	0.1	данные отсутствуют	данные отсутствуют
10	85348.15	114597.03	-	0.1	данные отсутствуют	данные отсутствуют
11	85346.85	114596.21	-	0.1	данные отсутствуют	данные отсутствуют
12	85346.25	114595.18	-	0.1	данные отсутствуют	данные отсутствуют



ДОКУМЕНТ ПОДПИСАН
ЭЛЕКТРОННОЙ ПОДПИСЬЮ

Сертификат: 00BV056B7401CB38D2B3576ACDC8425108
Владелец: ФЕДЕРАЛЬНАЯ СЛУЖБА ГОСУДАРСТВЕННОЙ
РЕГИСТРАЦИИ, КАДАСТРА И КАРТОГРАФИИ
Действителен: с 27.06.2023 по 19.09.2024

полное наименование должности		инициалы, фамилия
-------------------------------	--	-------------------

Здание						
вид объекта недвижимости						
Лист № 2 раздела 5.1		Всего листов раздела 5.1: 3		Всего разделов: 8		Всего листов выписки: 36
29.01.2024г. № КУВИ-001/2024-28474361						
Кадастровый номер:				78:14:0007651:1017		
13	85345.61	114593.34	-	0.1	данные отсутствуют	данные отсутствуют
14	85320.09	114594.1	-	0.1	данные отсутствуют	данные отсутствуют
15	85321.98	114656.77	-	0.1	данные отсутствуют	данные отсутствуют
16	85304.78	114657.39	-	0.1	данные отсутствуют	данные отсутствуют
17	85302.2	114568.28	-	0.1	данные отсутствуют	данные отсутствуют
18	85319.49	114567.8	-	0.1	данные отсутствуют	данные отсутствуют
19	85319.82	114576.93	-	0.1	данные отсутствуют	данные отсутствуют
20	85378.78	114575.42	-	0.1	данные отсутствуют	данные отсутствуют
21	85378.55	114566.26	-	0.1	данные отсутствуют	данные отсутствуют
1	85395.48	114565.84	-	0.1	данные отсутствуют	данные отсутствуют
2. Сведения о предельных высоте и глубине конструктивных элементов объекта недвижимости						
Предельная глубина конструктивных элементов объекта недвижимости, м					данные отсутствуют	
Предельная высота конструктивных элементов объекта недвижимости, м					данные отсутствуют	

полное наименование должности	 ДОКУМЕНТ ПОДПИСАН ЭЛЕКТРОННОЙ ПОДПИСЬЮ Сертификат: 00BV056B7401CB38D2B3576ACDC8425108 Владелец: ФЕДЕРАЛЬНАЯ СЛУЖБА ГОСУДАРСТВЕННОЙ РЕГИСТРАЦИИ, КАДАСТРА И КАРТОГРАФИИ Действителен: с 27.06.2023 по 19.09.2024	инициалы, фамилия

Здание			
вид объекта недвижимости			
Лист № 3 раздела 5.1	Всего листов раздела 5.1: 3	Всего разделов: 8	Всего листов выписки: 36

29.01.2024г. № КУВИ-001/2024-28474361

Кадастровый номер: 78:14:0007651:1017

3. Сведения о характерных точках пересечения контура объекта недвижимости с контуром (контурами) иных зданий, сооружений, объектов незавершенного строительства

Система координат СК-1964

Номера характерных точек контура	Координаты, м		Средняя квадратическая погрешность определения координат характерных точек контура, м	Глубина, высота, м		Кадастровые номера иных объектов недвижимости, с контурами которых пересекается контур данного объекта недвижимости
	X	Y		H1	H2	
1	2	3	4	5	6	7
данные отсутствуют	данные отсутствуют	данные отсутствуют	данные отсутствуют	данные отсутствуют	данные отсутствуют	данные отсутствуют



ДОКУМЕНТ ПОДПИСАН
ЭЛЕКТРОННОЙ ПОДПИСЬЮ

Сертификат: 00ВВ056В7401СВ38D2В3576АСDC8425108

Владелец: ФЕДЕРАЛЬНАЯ СЛУЖБА ГОСУДАРСТВЕННОЙ

РЕГИСТРАЦИИ, КАДАСТРА И КАРТОГРАФИИ

Действителен: с 27.06.2023 по 19.09.2024

полное наименование должности

инициалы, фамилия

Выписка из Единого государственного реестра недвижимости об объекте недвижимости

Сведения о частях объекта недвижимости

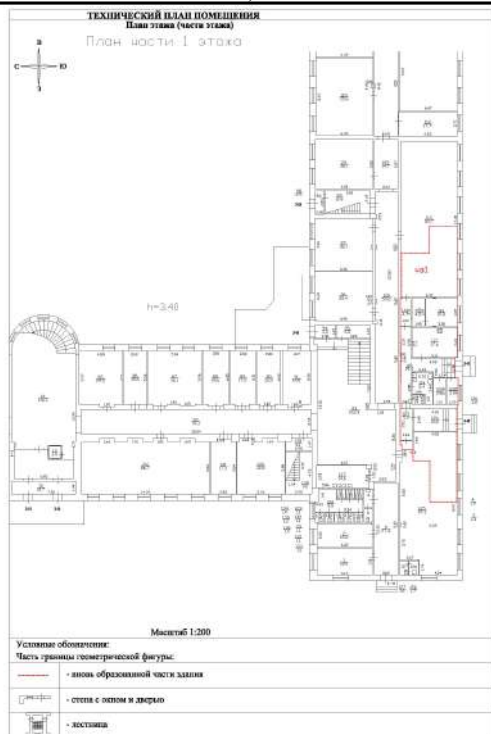
Здание			
вид объекта недвижимости			

Лист № 1 раздела 6	Всего листов раздела 6: 9	Всего разделов: 8	Всего листов выписки: 36
--------------------	---------------------------	-------------------	--------------------------


29.01.2024г. № КУВИ-001/2024-28474361

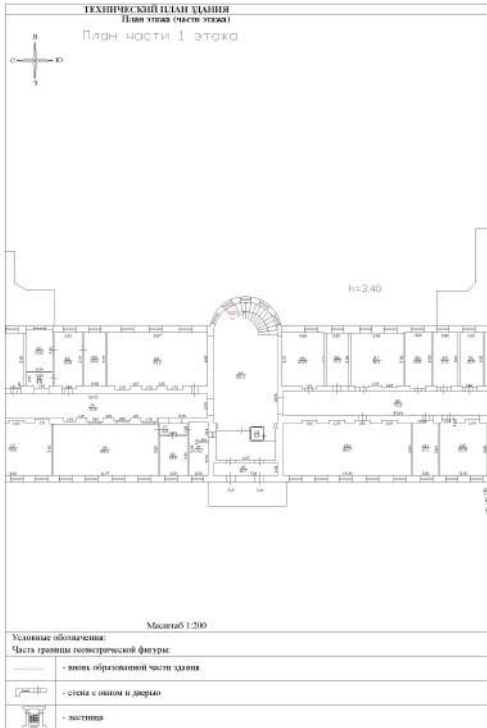
Кадастровый номер: 78:14:0007651:1017


План этажа (части этажа), план объекта недвижимости (части объекта недвижимости) Учетный номер части: 1

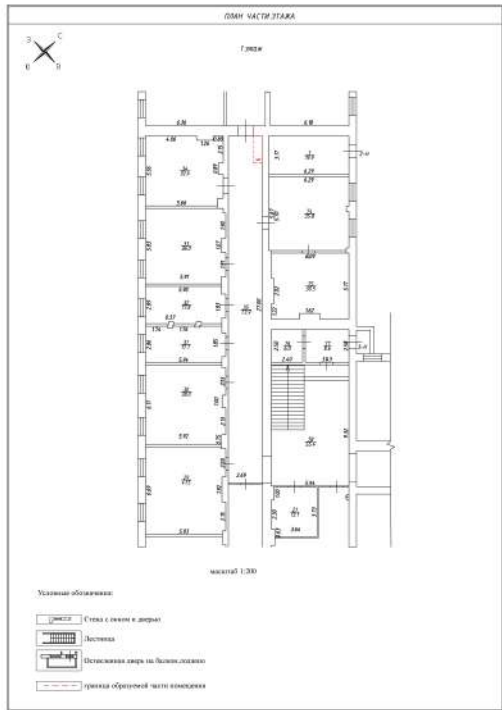


Масштаб 1 Условные обозначения:

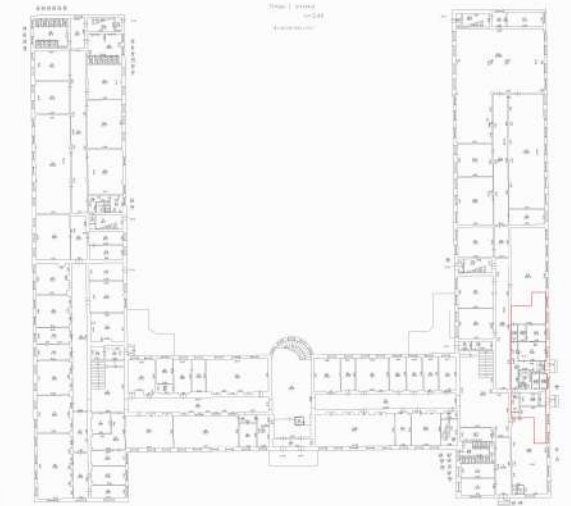
полное наименование должности	 ДОКУМЕНТ ПОДПИСАН ЭЛЕКТРОННОЙ ПОДПИСЬЮ	инициалы, фамилия
	Сертификат: 00BV056V7401CB38D2B3576ACDC8425108 Владелец: ФЕДЕРАЛЬНАЯ СЛУЖБА ГОСУДАРСТВЕННОЙ РЕГИСТРАЦИИ, КАДАСТРА И КАРТОГРАФИИ Действителен: с 27.06.2023 по 19.09.2024	

Здание			
вид объекта недвижимости			
Лист № 2 раздела 6	Всего листов раздела 6: 9	Всего разделов: 8	Всего листов выписки: 36
29.01.2024г. № КУВИ-001/2024-28474361			
Кадастровый номер:		78:14:0007651:1017	
План этажа (части этажа), план объекта недвижимости (части объекта недвижимости)		Учетный номер части:2	
			
Масштаб 1	Условные обозначения:		

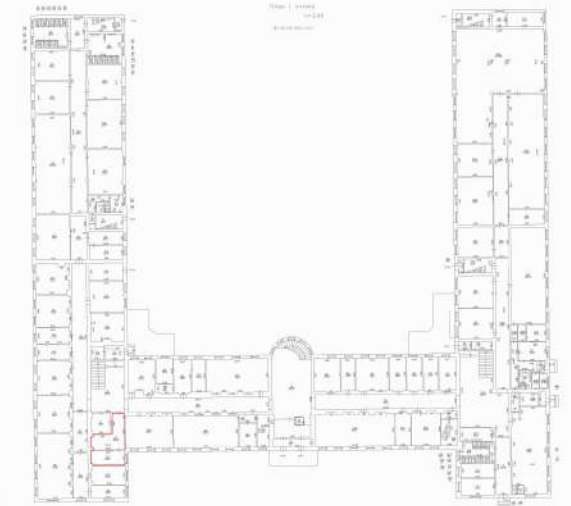
полное наименование должности	 ДОКУМЕНТ ПОДПИСАН ЭЛЕКТРОННОЙ ПОДПИСЬЮ	инициалы, фамилия
	Сертификат: 00ВВ056В7401СВ38D2В3576АСDС8425108 Владелец: ФЕДЕРАЛЬНАЯ СЛУЖБА ГОСУДАРСТВЕННОЙ РЕГИСТРАЦИИ, КАДАСТРА И КАРТОГРАФИИ Действителен: с 27.06.2023 по 19.09.2024	

Здание			
вид объекта недвижимости			
Лист № 3 раздела 6	Всего листов раздела 6: 9	Всего разделов: 8	Всего листов выписки: 36
29.01.2024г. № КУВИ-001/2024-28474361			
Кадастровый номер:		78:14:0007651:1017	
План этажа (части этажа), план объекта недвижимости (части объекта недвижимости)		Учетный номер части:4	
			
Масштаб 1:200	Условные обозначения:		

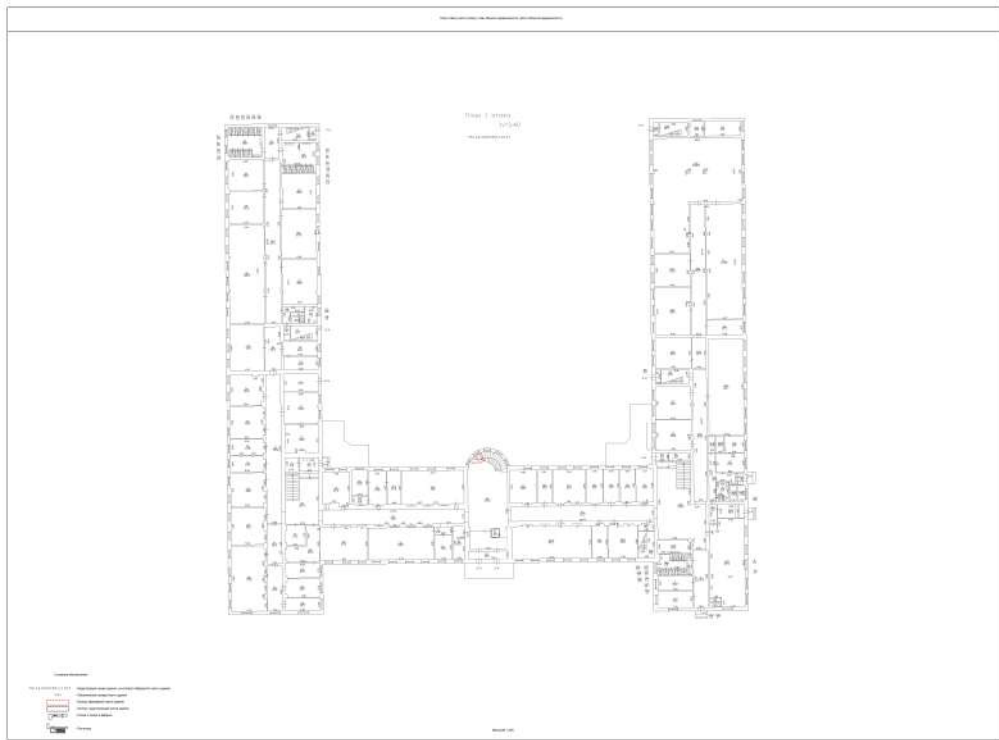
полное наименование должности	 ДОКУМЕНТ ПОДПИСАН ЭЛЕКТРОННОЙ ПОДПИСЬЮ	инициалы, фамилия
	Сертификат: 00ВВ056В7401СВ38D2В3576АСDC8425108 Владелец: ФЕДЕРАЛЬНАЯ СЛУЖБА ГОСУДАРСТВЕННОЙ РЕГИСТРАЦИИ, КАДАСТРА И КАРТОГРАФИИ Действителен: с 27.06.2023 по 19.09.2024	

Здание			
вид объекта недвижимости			
Лист № 4 раздела 6	Всего листов раздела 6: 9	Всего разделов: 8	Всего листов выписки: 36
29.01.2024г. № КУВИ-001/2024-28474361			
Кадастровый номер:		78:14:0007651:1017	
План этажа (части этажа), план объекта недвижимости (части объекта недвижимости)		Учетный номер части:5	
			
Масштаб 1:200	Условные обозначения:		

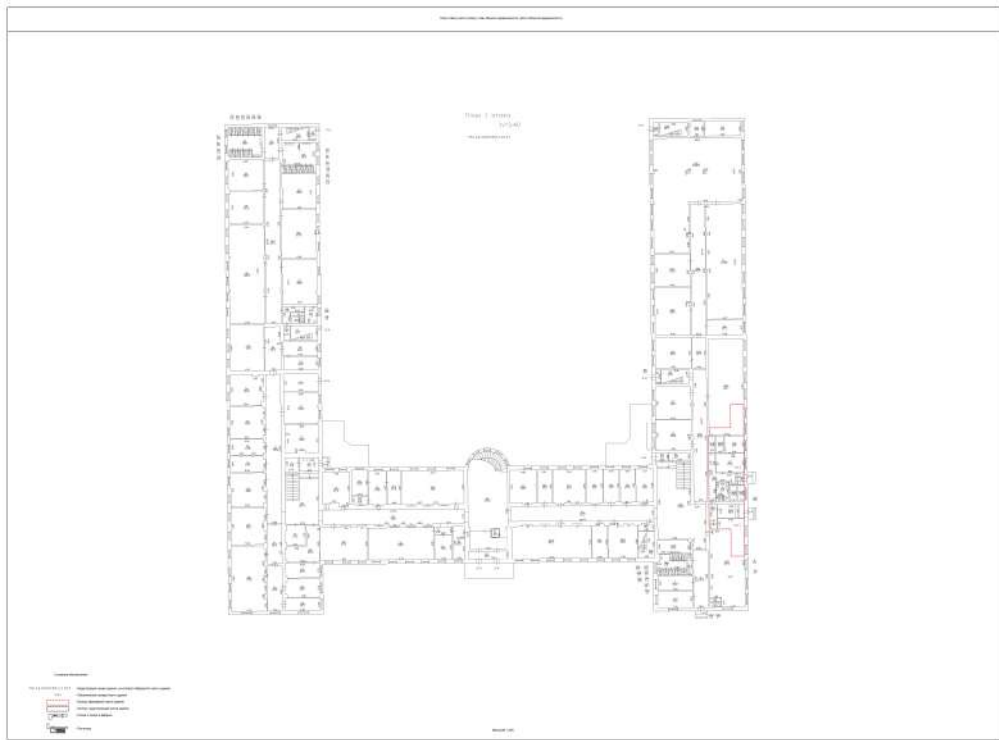
	 ДОКУМЕНТ ПОДПИСАН ЭЛЕКТРОННОЙ ПОДПИСЬЮ Сертификат: 00ВВ056В7401СВ38D2В3576АСDC8425108 Владелец: ФЕДЕРАЛЬНАЯ СЛУЖБА ГОСУДАРСТВЕННОЙ РЕГИСТРАЦИИ, КАДАСТРА И КАРТОГРАФИИ Действителен: с 27.06.2023 по 19.09.2024	
ПОЛНОЕ НАИМЕНОВАНИЕ ДОЛЖНОСТИ		инициалы, фамилия

Здание			
вид объекта недвижимости			
Лист № 5 раздела 6	Всего листов раздела 6: 9	Всего разделов: 8	Всего листов выписки: 36
29.01.2024г. № КУВИ-001/2024-28474361			
Кадастровый номер:		78:14:0007651:1017	
План этажа (части этажа), план объекта недвижимости (части объекта недвижимости)		Учетный номер части:6	
			
Масштаб 1:200	Условные обозначения:		

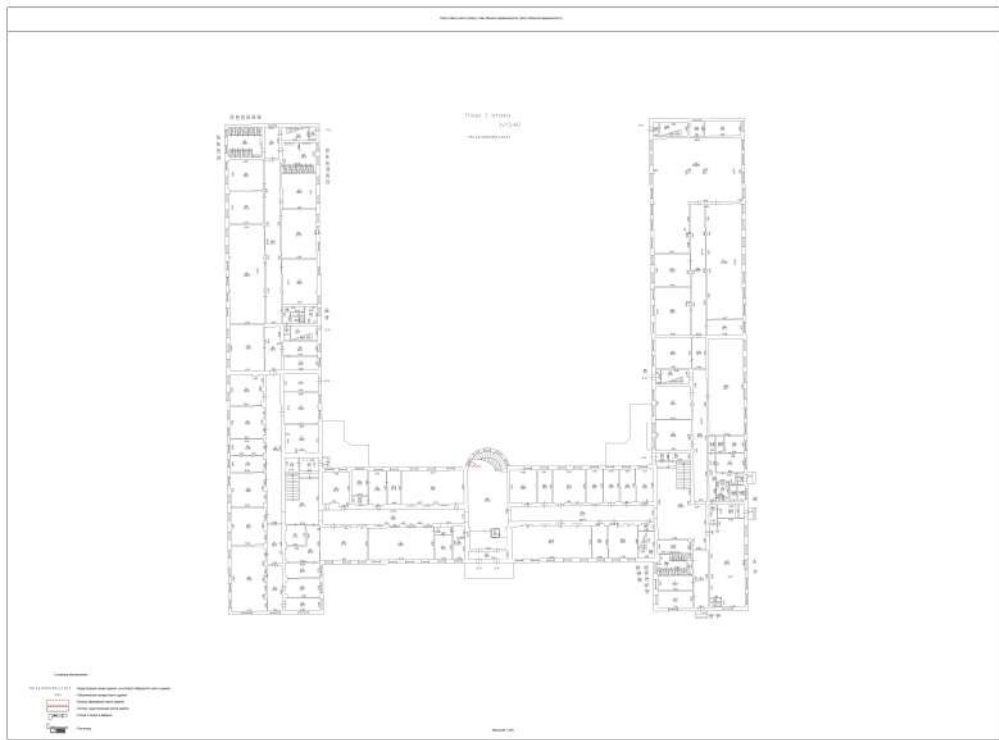
	 ДОКУМЕНТ ПОДПИСАН ЭЛЕКТРОННОЙ ПОДПИСЬЮ Сертификат: 00ВВ056В7401СВ38D2В3576АСDC8425108 Владелец: ФЕДЕРАЛЬНАЯ СЛУЖБА ГОСУДАРСТВЕННОЙ РЕГИСТРАЦИИ, КАДАСТРА И КАРТОГРАФИИ Действителен: с 27.06.2023 по 19.09.2024	
ПОЛНОЕ НАИМЕНОВАНИЕ ДОЛЖНОСТИ		инициалы, фамилия

Здание			
вид объекта недвижимости			
Лист № 6 раздела 6	Всего листов раздела 6: 9	Всего разделов: 8	Всего листов выписки: 36
29.01.2024г. № КУВИ-001/2024-28474361			
Кадастровый номер:		78:14:0007651:1017	
План этажа (части этажа), план объекта недвижимости (части объекта недвижимости)		Учетный номер части: 7	
			
Масштаб 1:200	Условные обозначения:		

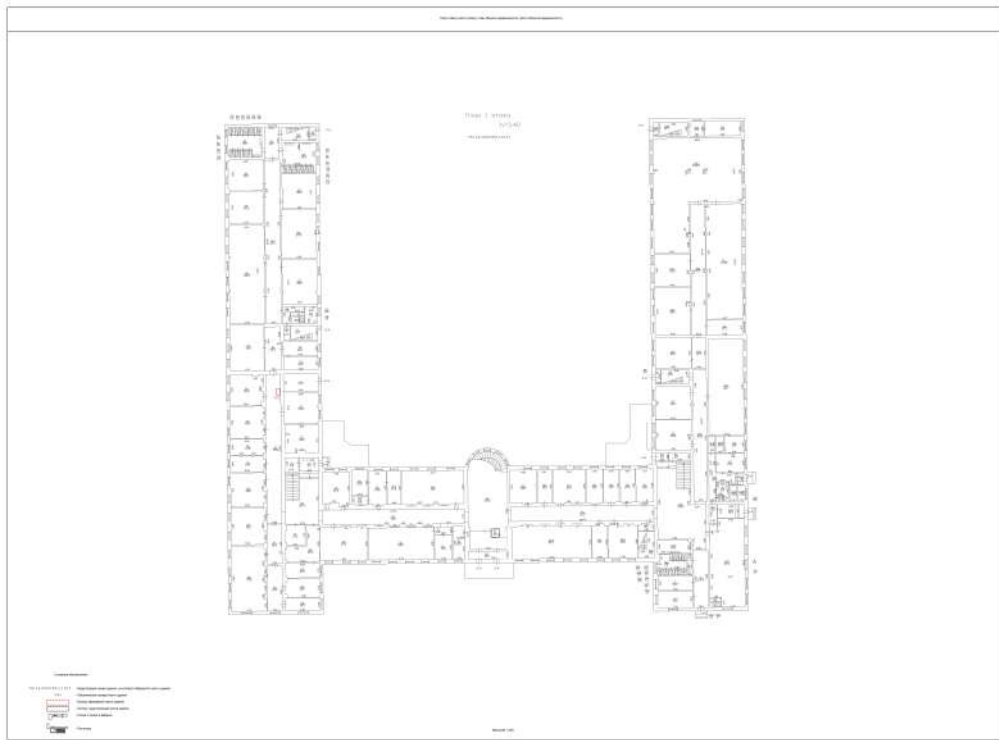
полное наименование должности	 ДОКУМЕНТ ПОДПИСАН ЭЛЕКТРОННОЙ ПОДПИСЬЮ	инициалы, фамилия
	Сертификат: 00ВВ056В7401СВ38D2В3576АСDC8425108 Владелец: ФЕДЕРАЛЬНАЯ СЛУЖБА ГОСУДАРСТВЕННОЙ РЕГИСТРАЦИИ, КАДАСТРА И КАРТОГРАФИИ Действителен: с 27.06.2023 по 19.09.2024	

Здание			
вид объекта недвижимости			
Лист № 7 раздела 6	Всего листов раздела 6: 9	Всего разделов: 8	Всего листов выписки: 36
29.01.2024г. № КУВИ-001/2024-28474361			
Кадастровый номер:		78:14:0007651:1017	
План этажа (части этажа), план объекта недвижимости (части объекта недвижимости)		Учетный номер части:8	
			
Масштаб 1:200	Условные обозначения:		

полное наименование должности	 ДОКУМЕНТ ПОДПИСАН ЭЛЕКТРОННОЙ ПОДПИСЬЮ	инициалы, фамилия
	Сертификат: 00ВВ056В7401СВ38D2В3576АСDС8425108 Владелец: ФЕДЕРАЛЬНАЯ СЛУЖБА ГОСУДАРСТВЕННОЙ РЕГИСТРАЦИИ, КАДАСТРА И КАРТОГРАФИИ Действителен: с 27.06.2023 по 19.09.2024	

Здание			
вид объекта недвижимости			
Лист № 8 раздела 6	Всего листов раздела 6: 9	Всего разделов: 8	Всего листов выписки: 36
29.01.2024г. № КУВИ-001/2024-28474361			
Кадастровый номер:		78:14:0007651:1017	
План этажа (части этажа), план объекта недвижимости (части объекта недвижимости)		Учетный номер части:9	
			
Масштаб 1:200	Условные обозначения:		

полное наименование должности	 ДОКУМЕНТ ПОДПИСАН ЭЛЕКТРОННОЙ ПОДПИСЬЮ	инициалы, фамилия
	Сертификат: 00ВВ056В7401СВ38D2В3576АСDС8425108 Владелец: ФЕДЕРАЛЬНАЯ СЛУЖБА ГОСУДАРСТВЕННОЙ РЕГИСТРАЦИИ, КАДАСТРА И КАРТОГРАФИИ Действителен: с 27.06.2023 по 19.09.2024	

Здание			
вид объекта недвижимости			
Лист № 9 раздела 6	Всего листов раздела 6: 9	Всего разделов: 8	Всего листов выписки: 36
29.01.2024г. № КУВИ-001/2024-28474361			
Кадастровый номер:		78:14:0007651:1017	
План этажа (части этажа), план объекта недвижимости (части объекта недвижимости)		Учетный номер части:10	
			
Масштаб 1:200	Условные обозначения:		

полное наименование должности	 ДОКУМЕНТ ПОДПИСАН ЭЛЕКТРОННОЙ ПОДПИСЬЮ	инициалы, фамилия
	Сертификат: 00ВВ056В7401СВ38D2В3576АСDC8425108 Владелец: ФЕДЕРАЛЬНАЯ СЛУЖБА ГОСУДАРСТВЕННОЙ РЕГИСТРАЦИИ, КАДАСТРА И КАРТОГРАФИИ Действителен: с 27.06.2023 по 19.09.2024	

Выписка из Единого государственного реестра недвижимости об объекте недвижимости

Сведения о частях объекта недвижимости

Здание			
вид объекта недвижимости			
Лист № 1 раздела 6.1	Всего листов раздела 6.1: 2	Всего разделов: 8	Всего листов выписки: 36
29.01.2024г. № КУВИ-001/2024-28474361			
Кадастровый номер:		78:14:0007651:1017	

Общие сведения о части объекта недвижимости					
Учетный номер части	Основная характеристика, единица измерения			Описание местоположения части	Содержание ограничения в использовании или ограничения права на объект недвижимости или обременения объекта недвижимости
	тип	значение	единица измерения		
1	площадь	160.9	в квадратных метрах	Образуемая часть здания расположена на 1 этаже и включает в себя часть помещения 3-Н (часть ч.п. 113, ч.п. 114-124 и часть ч.п. 125).	данные отсутствуют
	протяженность	0	в метрах		
	объем	0	в кубических метрах		
2	площадь	1.5	в квадратных метрах	чз1 образована из части ч.п.14 помещения 3-Н на 1 этаже, общей площадью 1.5 кв.м.	данные отсутствуют
	протяженность	0	в метрах		
	объем	0	в кубических метрах		
4	площадь	1.5	в квадратных метрах	часть части чп35 помещения 3-Н	78:14:0007651:1017-78/011/2021-15, 2021-08-06
	протяженность	0	в метрах		
	объем	0	в кубических метрах		
5	площадь	160.9	в квадратных метрах	Часть здания чз1, образована из части ч.п.113, ч.п.114-124, части ч.п.125 помещения 3-Н, расположенных на 1 этаже.	78:14:0007651:1017-78/011/2021-17, 2021-09-24
	протяженность	0	в метрах		
	объем	0	в кубических метрах		
6	площадь	43.2	в квадратных метрах	Часть здания чз1, образована из ч.п.22-23 помещения 3-Н расположенных на 1 этаже.	78:14:0007651:1017-78/011/2021-19, 2021-10-11
	протяженность	0	в метрах		
	объем	0	в кубических метрах		
7	площадь	1.5	в квадратных метрах	Часть здания чз1 образована из части ч.п.14 помещения 3-Н, расположенной на 1 этаже.	78:14:0007651:1017-78/011/2022-34, 2022-06-14
	протяженность	0	в метрах		
	объем	0	в кубических метрах		



ДОКУМЕНТ ПОДПИСАН
ЭЛЕКТРОННОЙ ПОДПИСЬЮ

Сертификат: 00BV056B7401CB38D2B3576ACDC8425108

Владелец: ФЕДЕРАЛЬНАЯ СЛУЖБА ГОСУДАРСТВЕННОЙ
РЕГИСТРАЦИИ, КАДАСТРА И КАРТОГРАФИИ
Действителен: с 27.06.2023 по 19.09.2024

полное наименование должности

инициалы, фамилия

Здание					
вид объекта недвижимости					
Лист № 2 раздела 6.1		Всего листов раздела 6.1: 2		Всего разделов: 8	
Всего листов выписки: 36					
29.01.2024г. № КУВИ-001/2024-28474361					
Кадастровый номер:			78:14:0007651:1017		
8	площадь	160.9	в квадратных метрах	Часть здания чз1, образована из части ч.п.113, ч.п.114-124, части ч.п.125 помещения 3-Н, расположенных на 1 этаже.	78:14:0007651:1017-78/011/2022-38, 2022-09-21
	протяженность	0	в метрах		
	объем	0	в кубических метрах		
9	площадь	1	в квадратных метрах	Часть здания чз1, образована из части ч.п.14 помещения 3-Н, расположенной на 1 этаже согласно Договору аренды № 40-5А от 05.10.2023г.	78:14:0007651:1017-78/011/2023-43, 2023-11-14
	протяженность	0	в метрах		
	объем	0	в кубических метрах		
10	площадь	1.5	в квадратных метрах	Часть здания чз1, образована из части ч.п.35 помещения 3-Н, расположенной на 1 этаже. Аренда на основании Договора аренды № 46-5А от 01.11.2023г.	78:14:0007651:1017-78/011/2023-50, 2023-11-21
	протяженность	0	в метрах		
	объем	0	в кубических метрах		



ДОКУМЕНТ ПОДПИСАН
ЭЛЕКТРОННОЙ ПОДПИСЬЮ

Сертификат: 00ВВ056В7401СВ38D2В3576АСDС8425108

Владелец: ФЕДЕРАЛЬНАЯ СЛУЖБА ГОСУДАРСТВЕННОЙ
РЕГИСТРАЦИИ, КАДАСТРА И КАРТОГРАФИИ
Действителен: с 27.06.2023 по 19.09.2024

ПОЛНОЕ НАИМЕНОВАНИЕ ДОЛЖНОСТИ

инициалы, фамилия

Выписка из Единого государственного реестра недвижимости об объекте недвижимости
Перечень помещений, машино-мест, расположенных в здании, сооружении

Здание			
вид объекта недвижимости			
Лист № 1 раздела 7	Всего листов раздела 7: 1	Всего разделов: 8	Всего листов выписки: 36
29.01.2024г. № КУВИ-001/2024-28474361			
Кадастровый номер:		78:14:0007651:1017	

N п/п	Кадастровый номер помещения, машино-места	Номер этажа (этажей)	Обозначение (номер) помещения, машино-места на поэтажном плане	Назначение помещения	Вид разрешенного использования	Площадь, м2
1	78:14:0007651:1106	подвал	1-Н	Нежилое	данные отсутствуют	639.1
2	78:14:0007651:1107	подвал	1н.ч.	Нежилое	данные отсутствуют	586.3
3	78:14:0007651:1108	1	2-Н	Нежилое	данные отсутствуют	19.9
4	78:14:0007651:1109	1, 2, 3, 4, подвал, чердак	3-Н, 3-Н, 3-Н, 3-Н, 3-Н, 3-Н	Нежилое	данные отсутствуют	13832
5	78:14:0007651:1110	1	4-Н	Нежилое	данные отсутствуют	65.5
6	78:14:0007651:1111	1	5-Н	Нежилое	данные отсутствуют	19.9



ДОКУМЕНТ ПОДПИСАН
ЭЛЕКТРОННОЙ ПОДПИСЬЮ

Сертификат: 00ВВ056В7401СВ38D2В3576АСDС8425108


Владелец: ФЕДЕРАЛЬНАЯ СЛУЖБА ГОСУДАРСТВЕННОЙ
РЕГИСТРАЦИИ, КАДАСТРА И КАРТОГРАФИИ
Действителен: с 27.06.2023 по 19.09.2024

полное наименование должности

инициалы, фамилия

Выписка из Единого государственного реестра недвижимости об объекте недвижимости
 План расположения помещения, машино-места на этаже (плане этажа)

Здание			
вид объекта недвижимости			
Лист № 1 раздела 8	Всего листов раздела 8: 11	Всего разделов: 8	Всего листов выписки: 36
29.01.2024г. № КУВИ-001/2024-28474361			
Кадастровый номер: 78:14:0007651:1017		Номер этажа (этажей): подвал	



Масштаб 1



ДОКУМЕНТ ПОДПИСАН
 ЭЛЕКТРОННОЙ ПОДПИСЬЮ

Сертификат: 00ВВ056В7401СВ38D2В3576АСDС8425108
 Владелец: ФЕДЕРАЛЬНАЯ СЛУЖБА ГОСУДАРСТВЕННОЙ
 РЕГИСТРАЦИИ, КАДАСТРА И КАРТОГРАФИИ
 Действителен: с 27.06.2023 по 19.09.2024

полное наименование должности		инициалы, фамилия
-------------------------------	--	-------------------

Здание			
вид объекта недвижимости			
Лист № 2 раздела 8	Всего листов раздела 8: 11	Всего разделов: 8	Всего листов выписки: 36
29.01.2024г. № КУВИ-001/2024-28474361			
Кадастровый номер: 78:14:0007651:1017		Номер этажа (этажей):	

полное наименование должности		ДОКУМЕНТ ПОДПИСАН ЭЛЕКТРОННОЙ ПОДПИСЬЮ	инициалы, фамилия
	<small>Сертификат: 00ВВ056В7401СВ38D2В3576АСDС8425108 Владелец: ФЕДЕРАЛЬНАЯ СЛУЖБА ГОСУДАРСТВЕННОЙ РЕГИСТРАЦИИ, КАДАСТРА И КАРТОГРАФИИ Действителен: с 27.06.2023 по 19.09.2024</small>		

Здание

вид объекта недвижимости

Лист № 3 раздела 8

Всего листов раздела 8: 11

Всего разделов: 8

Всего листов выписки: 36

29.01.2024г. № КУВИ-001/2024-28474361

Кадастровый номер: 78:14:0007651:1017

Номер этажа (этажей): 1



Масштаб 1

ДОКУМЕНТ ПОДПИСАН
ЭЛЕКТРОННОЙ ПОДПИСЬЮ

Сертификат: 00ВВ056В7401СВ38D2В3576АСDС8425108

Владелец: ФЕДЕРАЛЬНАЯ СЛУЖБА ГОСУДАРСТВЕННОЙ

РЕГИСТРАЦИИ, КАДАСТРА И КАРТОГРАФИИ

Действителен: с 27.06.2023 по 19.09.2024

полное наименование должности

инициалы, фамилия

Здание			
вид объекта недвижимости			
Лист № 4 раздела 8	Всего листов раздела 8: 11	Всего разделов: 8	Всего листов выписки: 36
29.01.2024г. № КУВИ-001/2024-28474361			
Кадастровый номер: 78:14:0007651:1017		Номер этажа (этажей): 1	



Масштаб 1

полное наименование должности	 ДОКУМЕНТ ПОДПИСАН ЭЛЕКТРОННОЙ ПОДПИСЬЮ	инициалы, фамилия
	Сертификат: 00ВВ056В7401СВ38D2В3576АСDС8425108 Владелец: ФЕДЕРАЛЬНАЯ СЛУЖБА ГОСУДАРСТВЕННОЙ РЕГИСТРАЦИИ, КАДАСТРА И КАРТОГРАФИИ Действителен: с 27.06.2023 по 19.09.2024	

Здание

вид объекта недвижимости

Лист № 5 раздела 8

Всего листов раздела 8: 11


Всего разделов: 8

Всего листов выписки: 36

29.01.2024г. № КУВИ-001/2024-28474361

Кадастровый номер: 78:14:0007651:1017

Номер этажа (этажей): 2



Масштаб 1

ДОКУМЕНТ ПОДПИСАН
ЭЛЕКТРОННОЙ ПОДПИСЬЮ

Сертификат: 00ВВ056В7401СВ38D2В3576АСDС8425108

Владелец: ФЕДЕРАЛЬНАЯ СЛУЖБА ГОСУДАРСТВЕННОЙ
РЕГИСТРАЦИИ, КАДАСТРА И КАРТОГРАФИИ
Действителен: с 27.06.2023 по 19.09.2024

полное наименование должности

инициалы, фамилия

Здание

вид объекта недвижимости

Лист № 6 раздела 8

Всего листов раздела 8: 11

Всего разделов: 8

Всего листов выписки: 36

29.01.2024г. № КУВИ-001/2024-28474361

Кадастровый номер: 78:14:0007651:1017

Номер этажа (этажей): 3



Масштаб 1

ДОКУМЕНТ ПОДПИСАН
ЭЛЕКТРОННОЙ ПОДПИСЬЮ

Сертификат: 00ВВ056В7401СВ38D2В3576АСDС8425108

Владелец: ФЕДЕРАЛЬНАЯ СЛУЖБА ГОСУДАРСТВЕННОЙ

РЕГИСТРАЦИИ, КАДАСТРА И КАРТОГРАФИИ

Действителен: с 27.06.2023 по 19.09.2024

ПОЛНОЕ НАИМЕНОВАНИЕ ДОЛЖНОСТИ

инициалы, фамилия

Здание

вид объекта недвижимости

Лист № 7 раздела 8

Всего листов раздела 8: 11

Всего разделов: 8

Всего листов выписки: 36

29.01.2024г. № КУВИ-001/2024-28474361

Кадастровый номер: 78:14:0007651:1017

Номер этажа (этажей): 4



Масштаб 1



ДОКУМЕНТ ПОДПИСАН
ЭЛЕКТРОННОЙ ПОДПИСЬЮ

Сертификат: 00ВВ056В7401СВ38D2В3576АСDС8425108

Владелец: ФЕДЕРАЛЬНАЯ СЛУЖБА ГОСУДАРСТВЕННОЙ

РЕГИСТРАЦИИ, КАДАСТРА И КАРТОГРАФИИ

Действителен: с 27.06.2023 по 19.09.2024

полное наименование должности

инициалы, фамилия

Здание

вид объекта недвижимости

Лист № 8 раздела 8

Всего листов раздела 8: 11


Всего разделов: 8

Всего листов выписки: 36

29.01.2024г. № КУВИ-001/2024-28474361

Кадастровый номер: 78:14:0007651:1017

Номер этажа (этажей): подвал



Масштаб 1

ДОКУМЕНТ ПОДПИСАН
ЭЛЕКТРОННОЙ ПОДПИСЬЮ

Сертификат: 00ВВ056В7401СВ38D2В3576АСDC8425108

Владелец: ФЕДЕРАЛЬНАЯ СЛУЖБА ГОСУДАРСТВЕННОЙ
РЕГИСТРАЦИИ, КАДАСТРА И КАРТОГРАФИИ
Действителен: с 27.06.2023 по 19.09.2024

полное наименование должности

инициалы, фамилия

Здание

вид объекта недвижимости

Лист № 9 раздела 8

Всего листов раздела 8: 11


Всего разделов: 8

Всего листов выписки: 36

29.01.2024г. № КУВИ-001/2024-28474361

Кадастровый номер: 78:14:0007651:1017

Номер этажа (этажей): чердак



Масштаб 1

ДОКУМЕНТ ПОДПИСАН
ЭЛЕКТРОННОЙ ПОДПИСЬЮ

Сертификат: 00ВВ056В7401СВ38D2В3576АСDС8425108

Владелец: ФЕДЕРАЛЬНАЯ СЛУЖБА ГОСУДАРСТВЕННОЙ
РЕГИСТРАЦИИ, КАДАСТРА И КАРТОГРАФИИ
Действителен: с 27.06.2023 по 19.09.2024

ПОЛНОЕ НАИМЕНОВАНИЕ ДОЛЖНОСТИ

инициалы, фамилия

Здание

вид объекта недвижимости

Лист № 10 раздела 8

Всего листов раздела 8: 11

Всего разделов: 8

Всего листов выписки: 36

29.01.2024г. № КУВИ-001/2024-28474361

Кадастровый номер: 78:14:0007651:1017

Номер этажа (этажей): 1



Масштаб 1

ДОКУМЕНТ ПОДПИСАН
ЭЛЕКТРОННОЙ ПОДПИСЬЮ

Сертификат: 00ВВ056В7401СВ38D2В3576АСDС8425108

Владелец: ФЕДЕРАЛЬНАЯ СЛУЖБА ГОСУДАРСТВЕННОЙ

РЕГИСТРАЦИИ, КАДАСТРА И КАРТОГРАФИИ

Действителен: с 27.06.2023 по 19.09.2024

полное наименование должности

инициалы, фамилия

Здание			
вид объекта недвижимости			
Лист № 11 раздела 8	Всего листов раздела 8: 11	Всего разделов: 8	Всего листов выписки: 36
29.01.2024г. № КУВИ-001/2024-28474361			
Кадастровый номер: 78:14:0007651:1017		Номер этажа (этажей):	

полное наименование должности		ДОКУМЕНТ ПОДПИСАН	инициалы, фамилия
		ЭЛЕКТРОННОЙ ПОДПИСЬЮ	
Сертификат: 00ВВ056В7401СВ38D2В3576АСDС8425108			
Владелец: ФЕДЕРАЛЬНАЯ СЛУЖБА ГОСУДАРСТВЕННОЙ			
РЕГИСТРАЦИИ, КАДАСТРА И КАРТОГРАФИИ			
Действителен: с 27.06.2023 по 19.09.2024			