

Филиал публично-правовой компании "Роскадастр" по Санкт-Петербургу

полное наименование органа регистрации прав

Выписка из Единого государственного реестра недвижимости об объекте недвижимости

Сведения о характеристиках объекта недвижимости

На основании запроса от 19.01.2026, поступившего на рассмотрение 19.01.2026, сообщаем, что согласно записям Единого государственного реестра недвижимости:


Раздел 1 Лист 1

Здание			
вид объекта недвижимости			

Лист № 1 раздела 1	Всего листов раздела 1: 3	Всего разделов: 8	Всего листов выписки: 114
--------------------	---------------------------	-------------------	---------------------------

23.01.2026г. № КУВИ-001/2026-4579797	
Кадастровый номер:	78:15:0830101:3013
Номер кадастрового квартала:	78:15:0830101
Дата присвоения кадастрового номера:	29.08.2012

Ранее присвоенный государственный учетный номер:	Инвентарный номер б/н; Кадастровый номер 78:15:8301А:21:63; Кадастровый номер 78:8301А:0:63; Инвентарный номер б/н; Кадастровый номер 78:15:8301А:21:63; Кадастровый номер 78:8301А:0:63
Адрес:	г.Санкт-Петербург, проспект Маршала Жукова, дом 24, литера А
Площадь:	10408.9
Назначение:	Нежилое
Наименование:	Общежитие
Количество этажей, в том числе подземных этажей:	17, в том числе подземных 1
Материал наружных стен:	Кирпичные
Год ввода в эксплуатацию по завершении строительства:	1978
Год завершения строительства:	данные отсутствуют
Кадастровая стоимость, руб.:	458607412.38
Кадастровые номера иных объектов недвижимости, в пределах которых расположен объект недвижимости:	78:15:0830101:21

полное наименование должности	 ДОКУМЕНТ ПОДПИСАН ЭЛЕКТРОННОЙ ПОДПИСЬЮ Сертификат: 0091AAF5A599507BC7E6D39D2DFA052F9A Владелец: ФЕДЕРАЛЬНАЯ СЛУЖБА ГОСУДАРСТВЕННОЙ РЕГИСТРАЦИИ, КАДАСТРА И КАРТОГРАФИИ Действителен: с 16.09.2025 по 10.12.2026	инициалы, фамилия

Здание			
вид объекта недвижимости			
Лист № 2 раздела 1	Всего листов раздела 1: 3	Всего разделов: 8	Всего листов выписки: 114
23.01.2026г. № КУВИ-001/2026-4579797			
Кадастровый номер:		78:15:0830101:3013	
Кадастровые номера помещений, машино-мест, расположенных в здании или сооружении:	78:15:0830101:4266, 78:15:0830101:4267, 78:15:0830101:4268, 78:15:0830101:4269, 78:15:0830101:4270, 78:15:0830101:4271, 78:15:0830101:4272, 78:15:0830101:4273, 78:15:0830101:4274, 78:15:0830101:4275, 78:15:0830101:4276, 78:15:0830101:4277, 78:15:0830101:4279, 78:15:0830101:4280, 78:15:0830101:4281, 78:15:0830101:4282, 78:15:0830101:4283, 78:15:0830101:4284, 78:15:0830101:4285, 78:15:0830101:4286, 78:15:0830101:4287, 78:15:0830101:4288, 78:15:0830101:4289, 78:15:0830101:4290, 78:15:0830101:4292, 78:15:0830101:4293, 78:15:0830101:4294, 78:15:0830101:4295, 78:15:0830101:4296, 78:15:0830101:4297, 78:15:0830101:4298, 78:15:0830101:4299, 78:15:0830101:4300, 78:15:0830101:4301, 78:15:0830101:4302, 78:15:0830101:4303, 78:15:0830101:4304, 78:15:0830101:4305, 78:15:0830101:4306, 78:15:0830101:4307, 78:15:0830101:4309, 78:15:0830101:4310, 78:15:0830101:4311, 78:15:0830101:4312, 78:15:0830101:4313, 78:15:0830101:4314, 78:15:0830101:4315, 78:15:0830101:4316, 78:15:0830101:4317, 78:15:0830101:4318, 78:15:0830101:4319, 78:15:0830101:4320, 78:15:0830101:4321, 78:15:0830101:4322, 78:15:0830101:4323, 78:15:0830101:8234, 78:15:0830101:8235, 78:15:0830101:8236, 78:15:0830101:8539, 78:15:0830101:8538, 78:15:0830101:8537, 78:15:0830101:8535, 78:15:0830101:8536, 78:15:0830101:8534		
Кадастровые номера объектов недвижимости, из которых образован объект недвижимости:	данные отсутствуют		
Кадастровые номера образованных объектов недвижимости:	данные отсутствуют		
Сведения о включении объекта недвижимости в состав предприятия как имущественного комплекса:	данные отсутствуют		
Сведения о включении объекта недвижимости в состав единого недвижимого комплекса:	данные отсутствуют		
Виды разрешенного использования:	для многоквартирной застройки		
Сведения о включении объекта недвижимости в реестр объектов культурного наследия:	данные отсутствуют		
Сведения о кадастровом инженере:	Кузнецова Наталья Александровна, дата завершения кадастровых работ: 19.07.2019 Ершов Александр Дмитриевич, СНИЛС 18119417366, договор на выполнение кадастровых работ от 31.03.2022 № 139, дата завершения кадастровых работ: 22.05.2022 Ракова Евгения Андреевна, СНИЛС 07693069001, договор на выполнение кадастровых работ от 15.04.2019 № 334-7, дата завершения кадастровых работ: 22.12.2021 Ершов Александр Дмитриевич, СНИЛС 18119417366, договор на выполнение кадастровых работ от 31.03.2022 № 139, дата завершения кадастровых работ: 01.09.2022 Ершов Александр Дмитриевич, СНИЛС 18119417366, договор на выполнение кадастровых работ от 23.03.2023 № 21, дата завершения кадастровых работ: 21.09.2023		



ДОКУМЕНТ ПОДПИСАН
ЭЛЕКТРОННОЙ ПОДПИСЬЮ


Сертификат: 0091AAF5A599507BC7E6D39D2DFA052F9A

Владелец: ФЕДЕРАЛЬНАЯ СЛУЖБА ГОСУДАРСТВЕННОЙ
РЕГИСТРАЦИИ, КАДАСТРА И КАРТОГРАФИИ
Действителен: с 16.09.2025 по 10.12.2026

полное наименование должности


инициалы, фамилия

Здание			
вид объекта недвижимости			
Лист № 3 раздела 1	Всего листов раздела 1: 3	Всего разделов: 8	Всего листов выписки: 114
23.01.2026г. № КУВИ-001/2026-4579797			
Кадастровый номер:		78:15:0830101:3013	
Сведения о признании многоквартирного дома аварийным и подлежащим сносу или реконструкции и (или) о признании жилого помещения, в том числе жилого дома, непригодным для проживания:		данные отсутствуют	
Статус записи об объекте недвижимости:		Сведения об объекте недвижимости имеют статус "актуальные, ранее учтенные"	
Особые отметки:		Сведения об ограничениях права на объект недвижимости, обременениях данного объекта, не зарегистрированных в реестре прав, ограничений прав и обременений недвижимого имущества: срок действия не установлен.	
Получатель выписки:		Артюшичкина Татьяна Владимировна, действующий(ая) на основании документа "Доверенность" от имени заявителя Федеральное государственное автономное образовательное учреждение высшего образования "Санкт-Петербургский государственный университет аэрокосмического приборостроения", 7812003110	

полное наименование должности	 ДОКУМЕНТ ПОДПИСАН ЭЛЕКТРОННОЙ ПОДПИСЬЮ Сертификат: 0091AAF5A599507BC7E6D39D2DFA052F9A Владелец: ФЕДЕРАЛЬНАЯ СЛУЖБА ГОСУДАРСТВЕННОЙ РЕГИСТРАЦИИ, КАДАСТРА И КАРТОГРАФИИ Действителен: с 16.09.2025 по 10.12.2026	инициалы, фамилия

Выписка из Единого государственного реестра недвижимости об объекте недвижимости
Сведения о зарегистрированных правах

Здание			
вид объекта недвижимости			
Лист № 1 раздела 2		Всего листов раздела 2: 3	Всего разделов: 8
Всего листов выписки: 114			
23.01.2026г. № КУВИ-001/2026-4579797			
Кадастровый номер:		78:15:0830101:3013	
1	Правообладатель (правообладатели):	1.1	Российская Федерация
	Сведения о возможности предоставления третьим лицам персональных данных физического лица:	1.1.1	данные отсутствуют
2	Вид, номер, дата и время государственной регистрации права:	2.1	Собственность 78-78-41/069/2011-142 28.06.2011 00:00:00
3	Сведения об осуществлении государственной регистрации сделки, права без необходимого в силу закона согласия третьего лица, органа:	3.1	данные отсутствуют
4	Ограничение прав и обременение объекта недвижимости: не зарегистрировано		
1	Правообладатель (правообладатели):	1.2	Федеральное государственное автономное образовательное учреждение высшего образования "Санкт-Петербургский государственный университет аэрокосмического приборостроения", ИНН: 7812003110, ОГРН: 1027810232680
	Сведения о возможности предоставления третьим лицам персональных данных физического лица:	1.2.1	данные отсутствуют
2	Вид, номер, дата и время государственной регистрации права:	2.2	Оперативное управление 78-01-324/2004-219.1 06.05.2005 00:00:00
3	Сведения об осуществлении государственной регистрации сделки, права без необходимого в силу закона согласия третьего лица, органа:	3.2	данные отсутствуют
4	Ограничение прав и обременение объекта недвижимости:		
4.1	вид:	Аренда	
	дата государственной регистрации:	30.12.2025 13:51:54	
	номер государственной регистрации:	78:15:0830101:3013-78/011/2025-25	
	срок, на который установлены ограничение прав и обременение объекта недвижимости:	Срок действия с 20.09.2023 по 19.09.2028	
	лицо, в пользу которого установлены ограничение прав и обременение объекта недвижимости:	Общество с ограниченной ответственностью "ВЕНДОС", ИНН: 7730643494, ОГРН: 1117746337730	
	сведения о возможности предоставления третьим лицам персональных данных физического лица	данные отсутствуют	



ДОКУМЕНТ ПОДПИСАН
ЭЛЕКТРОННОЙ ПОДПИСЬЮ

Сертификат: 0091AAF5A599507BC7E6D39D2DFA052F9A
Владелец: ФЕДЕРАЛЬНАЯ СЛУЖБА ГОСУДАРСТВЕННОЙ
РЕГИСТРАЦИИ, КАДАСТРА И КАРТОГРАФИИ
Действителен: с 16.09.2025 по 10.12.2026

полное наименование должности	инициалы, фамилия
-------------------------------	-------------------

Здание			
вид объекта недвижимости			
Лист № 2 раздела 2	Всего листов раздела 2: 3	Всего разделов: 8	Всего листов выписки: 114
23.01.2026г. № КУВИ-001/2026-4579797			
Кадастровый номер:		78:15:0830101:3013	
		основание государственной регистрации:	Договор аренды, № 32-5А, выдан 20.09.2023, дата государственной регистрации: 06.10.2023, номер государственной регистрации: 78:15:0830101:3013-78/011/2023-20 Дополнительное соглашение к Договору от 20.09.2023 №32-5А, № 1, выдан 25.11.2025, дата государственной регистрации: 30.12.2025, номер государственной регистрации: 78:15:0830101:3013-78/011/2025-26
		сведения об осуществлении государственной регистрации сделки, права, ограничения права без необходимого в силу закона согласия третьего лица, органа:	данные отсутствуют
		сведения об управляющем залогом и о договоре управления залогом, если такой договор заключен для управления ипотекой:	данные отсутствуют
		сведения о депозитарии, который осуществляет хранение обездвиженной документарной закладной или электронной закладной:	
		ведения о внесении изменений или дополнений в регистрационную запись об ипотеке:	
4.2		вид:	Аренда
		дата государственной регистрации:	21.09.2022 11:56:44
		номер государственной регистрации:	78:15:0830101:3013-78/011/2022-17
		срок, на который установлены ограничение прав и обременение объекта недвижимости:	Срок действия с 01.09.2022 по 31.08.2027
		лицо, в пользу которого установлены ограничение прав и обременение объекта недвижимости:	Общество с ограниченной ответственностью "Академия Бережного Воспитания", ИНН: 7820079875, ОГРН: 1217800203521
		сведения о возможности предоставления третьим лицам персональных данных физического лица	данные отсутствуют
		основание государственной регистрации:	Договор аренды, № 92-5А, выдан 01.09.2022
		сведения об осуществлении государственной регистрации сделки, права, ограничения права без необходимого в силу закона согласия третьего лица, органа:	данные отсутствуют



ДОКУМЕНТ ПОДПИСАН
ЭЛЕКТРОННОЙ ПОДПИСЬЮ


Сертификат: 0091AAF5A599507BC7E6D39D2DFA052F9A

Владелец: ФЕДЕРАЛЬНАЯ СЛУЖБА ГОСУДАРСТВЕННОЙ
РЕГИСТРАЦИИ, КАДАСТРА И КАРТОГРАФИИ
Действителен: с 16.09.2025 по 10.12.2026

полное наименование должности

инициалы, фамилия

Здание			
вид объекта недвижимости			
Лист № 3 раздела 2	Всего листов раздела 2: 3	Всего разделов: 8	Всего листов выписки: 114
23.01.2026г. № КУВИ-001/2026-4579797			
Кадастровый номер:		78:15:0830101:3013	
	сведения об управляющем залогом и о договоре управления залогом, если такой договор заключен для управления ипотекой:	данные отсутствуют	
	сведения о депозитарии, который осуществляет хранение обездвиженной документарной закладной или электронной закладной:		
	сведения о внесении изменений или дополнений в регистрационную запись об ипотеке:		
5	Договоры участия в долевом строительстве:	не зарегистрировано	
6	Заявленные в судебном порядке права требования:	данные отсутствуют	
7	Сведения о возможности предоставления третьим лицам персональных данных физического лица	данные отсутствуют	
8	Сведения о возражении в отношении зарегистрированного права:	данные отсутствуют	
9	Сведения о наличии решения об изъятии объекта недвижимости для государственных и муниципальных нужд:	данные отсутствуют	
10	Сведения о невозможности государственной регистрации без личного участия правообладателя или его законного представителя:	данные отсутствуют	
11	Правопритязания и сведения о наличии поступивших, но не рассмотренных заявлений о проведении государственной регистрации права (перехода, прекращения права), ограничения права или обременения объекта недвижимости, сделки в отношении объекта недвижимости:	отсутствуют	

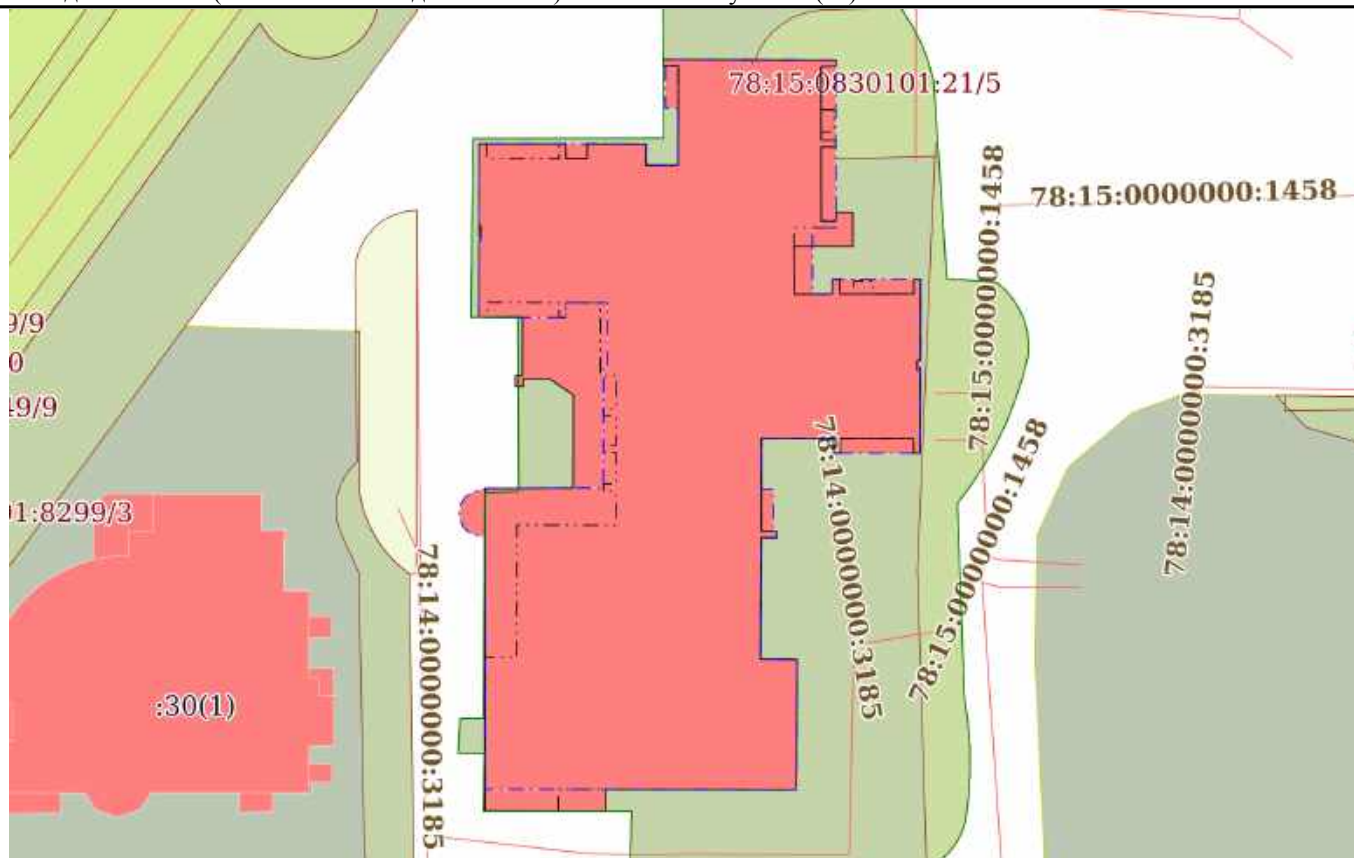
полное наименование должности	 ДОКУМЕНТ ПОДПИСАН ЭЛЕКТРОННОЙ ПОДПИСЬЮ Сертификат: 0091AAF5A599507BC7E6D39D2DFA052F9A Владелец: ФЕДЕРАЛЬНАЯ СЛУЖБА ГОСУДАРСТВЕННОЙ РЕГИСТРАЦИИ, КАДАСТРА И КАРТОГРАФИИ Действителен: с 16.09.2025 по 10.12.2026	инициалы, фамилия

Выписка из Единого государственного реестра недвижимости об объекте недвижимости

Описание местоположения объекта недвижимости

Здание			
вид объекта недвижимости			
Лист № 1 раздела 5	Всего листов раздела 5: 1	Всего разделов: 8	Всего листов выписки: 114
23.01.2026г. № КУВИ-001/2026-4579797			
Кадастровый номер:		78:15:0830101:3013	

Схема расположения объекта недвижимости (части объекта недвижимости) на земельном участке(ах)



Масштаб 1:600

Условные обозначения:



ДОКУМЕНТ ПОДПИСАН
ЭЛЕКТРОННОЙ ПОДПИСЬЮ

Сертификат: 0091AAF5A599507BC7E6D39D2DFA052F9A

Владелец: ФЕДЕРАЛЬНАЯ СЛУЖБА ГОСУДАРСТВЕННОЙ
РЕГИСТРАЦИИ, КАДАСТРА И КАРТОГРАФИИ
Действителен: с 16.09.2025 по 10.12.2026


полное наименование должности

инициалы, фамилия

Выписка из Единого государственного реестра недвижимости об объекте недвижимости
Описание местоположения объекта недвижимости

Здание			
вид объекта недвижимости			
Лист № 1 раздела 5.1	Всего листов раздела 5.1: 15	Всего разделов: 8	Всего листов выписки: 114
23.01.2026г. № КУВИ-001/2026-4579797			
Кадастровый номер:		78:15:0830101:3013	

1. Сведения о координатах характерных точек контура объекта недвижимости						
Система координат СК-1964						
Номер точки	Координаты, м		Радиус, м	Средняя квадратическая погрешность определения координат характерных точек контура, м	Глубина, высота, м	
	X	Y			H1	H2
	2	3	4	5	6	7
1	85858.06	109246.6	-	0.07	данные отсутствуют	данные отсутствуют
2	85858.06	109247.22	-	0.07	данные отсутствуют	данные отсутствуют
3	85856.87	109247.22	-	0.07	данные отсутствуют	данные отсутствуют
4	85856.85	109253.02	-	0.07	данные отсутствуют	данные отсутствуют
5	85858.06	109253.03	-	0.07	данные отсутствуют	данные отсутствуют
6	85858.06	109253.58	-	0.07	данные отсутствуют	данные отсутствуют
7	85856.86	109253.58	-	0.07	данные отсутствуют	данные отсутствуют
8	85856.86	109255.28	-	0.07	данные отсутствуют	данные отсутствуют
9	85858.06	109255.29	-	0.07	данные отсутствуют	данные отсутствуют
10	85858.04	109259.51	-	0.07	данные отсутствуют	данные отсутствуют
11	85858.04	109260.02	-	0.07	данные отсутствуют	данные отсутствуют
12	85856.34	109260.02	-	0.07	данные отсутствуют	данные отсутствуют

полное наименование должности	 ДОКУМЕНТ ПОДПИСАН ЭЛЕКТРОННОЙ ПОДПИСЬЮ Сертификат: 0091AAF5A599507BC7E6D39D2DFA052F9A Владелец: ФЕДЕРАЛЬНАЯ СЛУЖБА ГОСУДАРСТВЕННОЙ РЕГИСТРАЦИИ, КАДАСТРА И КАРТОГРАФИИ Действителен: с 16.09.2025 по 10.12.2026	инициалы, фамилия

Здание							
вид объекта недвижимости							
Лист № 2 раздела 5.1		Всего листов раздела 5.1: 15		Всего разделов: 8		Всего листов выписки: 114	
23.01.2026г. № КУВИ-001/2026-4579797							
Кадастровый номер:			78:15:0830101:3013				
13	85856.35	109262.58	-	0.07	данные отсутствуют	данные отсутствуют	
14	85864.34	109262.61	-	0.07	данные отсутствуют	данные отсутствуют	
15	85864.34	109261.43	-	0.07	данные отсутствуют	данные отсутствуют	
16	85864.85	109261.43	-	0.07	данные отсутствуют	данные отсутствуют	
17	85864.8	109275.3	-	0.07	данные отсутствуют	данные отсутствуют	
18	85864.28	109275.29	-	0.07	данные отсутствуют	данные отсутствуют	
19	85864.27	109274.1	-	0.07	данные отсутствуют	данные отсутствуют	
20	85860.81	109274.11	-	0.07	данные отсутствуют	данные отсутствуют	
21	85860.8	109275.15	-	0.07	данные отсутствуют	данные отсутствуют	
22	85859.02	109275.14	-	0.07	данные отсутствуют	данные отсутствуют	
23	85859.02	109274.11	-	0.07	данные отсутствуют	данные отсутствуют	
24	85858.36	109274.11	-	0.07	данные отсутствуют	данные отсутствуют	
25	85858.35	109275.28	-	0.07	данные отсутствуют	данные отсутствуют	
26	85857.82	109275.28	-	0.07	данные отсутствуют	данные отсутствуют	
27	85857.82	109274.11	-	0.07	данные отсутствуют	данные отсутствуют	
28	85851.85	109274.12	-	0.07	данные отсутствуют	данные отсутствуют	
29	85851.84	109275.31	-	0.07	данные отсутствуют	данные отсутствуют	



ДОКУМЕНТ ПОДПИСАН
ЭЛЕКТРОННОЙ ПОДПИСЬЮ

Сертификат: 0091AAF5A599507BC7E6D39D2DFA052F9A

Владелец: ФЕДЕРАЛЬНАЯ СЛУЖБА ГОСУДАРСТВЕННОЙ
РЕГИСТРАЦИИ, КАДАСТРА И КАРТОГРАФИИ
Действителен: с 16.09.2025 по 10.12.2026

полное наименование должности

инициалы, фамилия

Здание							
вид объекта недвижимости							
Лист № 3 раздела 5.1		Всего листов раздела 5.1: 15		Всего разделов: 8		Всего листов выписки: 114	
23.01.2026г. № КУВИ-001/2026-4579797							
Кадастровый номер:			78:15:0830101:3013				
30	85851.33	109275.31	-	0.07	данные отсутствуют	данные отсутствуют	
31	85851.31	109271.9	-	0.07	данные отсутствуют	данные отсутствуют	
32	85845.97	109271.93	-	0.07	данные отсутствуют	данные отсутствуют	
33	85845.98	109275.01	-	0.07	данные отсутствуют	данные отсутствуют	
34	85847.18	109275.01	-	0.07	данные отсутствуют	данные отсутствуют	
35	85847.18	109275.59	-	0.07	данные отсутствуют	данные отсутствуют	
36	85845.98	109275.59	-	0.07	данные отсутствуют	данные отсутствуют	
37	85845.98	109276.73	-	0.07	данные отсутствуют	данные отсутствуют	
38	85847.03	109276.73	-	0.07	данные отсутствуют	данные отсутствуют	
39	85847.03	109278.27	-	0.07	данные отсутствуют	данные отсутствуют	
40	85845.98	109278.26	-	0.07	данные отсутствуют	данные отсутствуют	
41	85845.99	109281.56	-	0.07	данные отсутствуют	данные отсутствуют	
42	85847.17	109281.56	-	0.07	данные отсутствуют	данные отсутствуют	
43	85847.17	109282.09	-	0.07	данные отсутствуют	данные отсутствуют	
44	85833.2	109282.05	-	0.07	данные отсутствуют	данные отсутствуют	
45	85833.2	109281.54	-	0.07	данные отсутствуют	данные отсутствуют	
46	85834.39	109281.54	-	0.07	данные отсутствуют	данные отсутствуют	



ДОКУМЕНТ ПОДПИСАН
ЭЛЕКТРОННОЙ ПОДПИСЬЮ

Сертификат: 0091AAF5A599507BC7E6D39D2DFA052F9A

Владелец: ФЕДЕРАЛЬНАЯ СЛУЖБА ГОСУДАРСТВЕННОЙ
РЕГИСТРАЦИИ, КАДАСТРА И КАРТОГРАФИИ
Действителен: с 16.09.2025 по 10.12.2026

полное наименование должности

инициалы, фамилия

Здание							
вид объекта недвижимости							
Лист № 4 раздела 5.1		Всего листов раздела 5.1: 15		Всего разделов: 8		Всего листов выписки: 114	
23.01.2026г. № КУВИ-001/2026-4579797							
Кадастровый номер:			78:15:0830101:3013				
47	85834.4	109275.66	-	0.07	данные отсутствуют	данные отсутствуют	
48	85833.2	109275.66	-	0.07	данные отсутствуют	данные отсутствуют	
49	85833.2	109275.13	-	0.07	данные отсутствуют	данные отсутствуют	
50	85834.4	109275.13	-	0.07	данные отсутствуют	данные отсутствуют	
51	85834.4	109269.31	-	0.07	данные отсутствуют	данные отсутствуют	
52	85826.92	109269.3	-	0.07	данные отсутствуют	данные отсутствуют	
53	85826.92	109270.54	-	0.07	данные отсутствуют	данные отсутствуют	
54	85826.4	109270.54	-	0.07	данные отсутствуют	данные отсутствуют	
55	85826.42	109269.3	-	0.07	данные отсутствуют	данные отсутствуют	
56	85816.65	109269.24	-	0.07	данные отсутствуют	данные отсутствуют	
57	85816.63	109272.19	-	0.07	данные отсутствуют	данные отсутствуют	
58	85806.16	109272.13	-	0.07	данные отсутствуют	данные отсутствуют	
59	85806.2	109252.96	-	0.07	данные отсутствуют	данные отсутствуют	
60	85804.44	109252.96	-	0.07	данные отсутствуют	данные отсутствуют	
61	85804.45	109247.06	-	0.07	данные отсутствуют	данные отсутствуют	
62	85816.82	109247.06	-	0.07	данные отсутствуют	данные отсутствуют	
63	85816.81	109249.65	-	0.07	данные отсутствуют	данные отсутствуют	



ДОКУМЕНТ ПОДПИСАН
ЭЛЕКТРОННОЙ ПОДПИСЬЮ

Сертификат: 0091AAF5A599507BC7E6D39D2DFA052F9A

Владелец: ФЕДЕРАЛЬНАЯ СЛУЖБА ГОСУДАРСТВЕННОЙ
РЕГИСТРАЦИИ, КАДАСТРА И КАРТОГРАФИИ
Действителен: с 16.09.2025 по 10.12.2026

полное наименование должности

инициалы, фамилия

Здание								
вид объекта недвижимости								
Лист № 5 раздела 5.1			Всего листов раздела 5.1: 15		Всего разделов: 8		Всего листов выписки: 114	
23.01.2026г. № КУВИ-001/2026-4579797								
Кадастровый номер:				78:15:0830101:3013				
64	85827.45	109249.67	-	0.07	данные отсутствуют	данные отсутствуют		
65	85827.43	109257.59	-	0.07	данные отсутствуют	данные отсутствуют		
66	85830.12	109257.59	-	0.07	данные отсутствуют	данные отсутствуют		
67	85830.13	109256.59	-	0.07	данные отсутствуют	данные отсутствуют		
68	85830.73	109256.59	-	0.07	данные отсутствуют	данные отсутствуют		
69	85830.72	109257.6	-	0.07	данные отсутствуют	данные отсутствуют		
70	85833.25	109257.6	-	0.07	данные отсутствуют	данные отсутствуют		
71	85833.25	109256.59	-	0.07	данные отсутствуют	данные отсутствуют		
72	85833.85	109256.59	-	0.07	данные отсутствуют	данные отсутствуют		
73	85833.85	109257.6	-	0.07	данные отсутствуют	данные отсутствуют		
74	85836.19	109257.61	-	0.07	данные отсутствуют	данные отсутствуют		
75	85836.2	109256.6	-	0.07	данные отсутствуют	данные отсутствуют		
76	85836.8	109256.6	-	0.07	данные отсутствуют	данные отсутствуют		
77	85836.79	109257.61	-	0.07	данные отсутствуют	данные отсутствуют		
78	85839.48	109257.61	-	0.07	данные отсутствуют	данные отсутствуют		
79	85839.48	109256.35	-	0.07	данные отсутствуют	данные отсутствуют		
80	85845.28	109256.36	-	0.07	данные отсутствуют	данные отсутствуют		



ДОКУМЕНТ ПОДПИСАН
ЭЛЕКТРОННОЙ ПОДПИСЬЮ

Сертификат: 0091AAF5A599507BC7E6D39D2DFA052F9A

Владелец: ФЕДЕРАЛЬНАЯ СЛУЖБА ГОСУДАРСТВЕННОЙ
РЕГИСТРАЦИИ, КАДАСТРА И КАРТОГРАФИИ
Действителен: с 16.09.2025 по 10.12.2026

полное наименование должности

инициалы, фамилия

Здание							
вид объекта недвижимости							
Лист № 6 раздела 5.1		Всего листов раздела 5.1: 15		Всего разделов: 8		Всего листов выписки: 114	
23.01.2026г. № КУВИ-001/2026-4579797							
Кадастровый номер:			78:15:0830101:3013				
81	85845.29	109253.58	-	0.07	данные отсутствуют	данные отсутствуют	
82	85844.11	109253.58	-	0.07	данные отсутствуют	данные отсутствуют	
83	85844.11	109253.03	-	0.07	данные отсутствуют	данные отсутствуют	
84	85845.29	109253.02	-	0.07	данные отсутствуют	данные отсутствуют	
85	85845.3	109247.29	-	0.07	данные отсутствуют	данные отсутствуют	
86	85844.12	109247.28	-	0.07	данные отсутствуют	данные отсутствуют	
87	85844.12	109246.58	-	0.07	данные отсутствуют	данные отсутствуют	
1	85858.06	109246.6	-	0.07	данные отсутствуют	данные отсутствуют	
1	85858.06	109246.6	-	0.07	данные отсутствуют	данные отсутствуют	
2	85858.06	109253.58	-	0.07	данные отсутствуют	данные отсутствуют	
3	85856.86	109253.58	-	0.07	данные отсутствуют	данные отсутствуют	
4	85856.86	109255.28	-	0.07	данные отсутствуют	данные отсутствуют	
5	85858.06	109255.29	-	0.07	данные отсутствуют	данные отсутствуют	
6	85858.04	109260.02	-	0.07	данные отсутствуют	данные отсутствуют	
7	85856.34	109260.02	-	0.07	данные отсутствуют	данные отсутствуют	
8	85856.35	109262.58	-	0.07	данные отсутствуют	данные отсутствуют	
9	85864.34	109262.61	-	0.07	данные отсутствуют	данные отсутствуют	



ДОКУМЕНТ ПОДПИСАН
ЭЛЕКТРОННОЙ ПОДПИСЬЮ

Сертификат: 0091AAF5A599507BC7E6D39D2DFA052F9A

Владелец: ФЕДЕРАЛЬНАЯ СЛУЖБА ГОСУДАРСТВЕННОЙ
РЕГИСТРАЦИИ, КАДАСТРА И КАРТОГРАФИИ
Действителен: с 16.09.2025 по 10.12.2026

полное наименование должности

инициалы, фамилия

Здание							
вид объекта недвижимости							
Лист № 7 раздела 5.1		Всего листов раздела 5.1: 15		Всего разделов: 8		Всего листов выписки: 114	
23.01.2026г. № КУВИ-001/2026-4579797							
Кадастровый номер:			78:15:0830101:3013				
10	85864.34	109261.43	-	0.07	данные отсутствуют	данные отсутствуют	
11	85864.85	109261.43	-	0.07	данные отсутствуют	данные отсутствуют	
12	85864.8	109275.3	-	0.07	данные отсутствуют	данные отсутствуют	
13	85864.28	109275.29	-	0.07	данные отсутствуют	данные отсутствуют	
14	85864.27	109274.1	-	0.07	данные отсутствуют	данные отсутствуют	
15	85858.36	109274.11	-	0.07	данные отсутствуют	данные отсутствуют	
16	85858.35	109275.28	-	0.07	данные отсутствуют	данные отсутствуют	
17	85857.82	109275.28	-	0.07	данные отсутствуют	данные отсутствуют	
18	85857.82	109274.11	-	0.07	данные отсутствуют	данные отсутствуют	
19	85851.85	109274.12	-	0.07	данные отсутствуют	данные отсутствуют	
20	85851.84	109275.31	-	0.07	данные отсутствуют	данные отсутствуют	
21	85852.57	109275.3	-	0.07	данные отсутствуют	данные отсутствуют	
22	85852.57	109276.65	-	0.07	данные отсутствуют	данные отсутствуют	
23	85849.81	109276.65	-	0.07	данные отсутствуют	данные отсутствуют	
24	85849.82	109271.9	-	0.07	данные отсутствуют	данные отсутствуют	
25	85845.97	109271.93	-	0.07	данные отсутствуют	данные отсутствуют	
26	85845.98	109275.01	-	0.07	данные отсутствуют	данные отсутствуют	



ДОКУМЕНТ ПОДПИСАН
ЭЛЕКТРОННОЙ ПОДПИСЬЮ

Сертификат: 0091AAF5A599507BC7E6D39D2DFA052F9A

Владелец: ФЕДЕРАЛЬНАЯ СЛУЖБА ГОСУДАРСТВЕННОЙ
РЕГИСТРАЦИИ, КАДАСТРА И КАРТОГРАФИИ
Действителен: с 16.09.2025 по 10.12.2026

полное наименование должности

инициалы, фамилия

Здание						
вид объекта недвижимости						
Лист № 8 раздела 5.1			Всего листов раздела 5.1: 15		Всего разделов: 8	Всего листов выписки: 114
23.01.2026г. № КУВИ-001/2026-4579797						
Кадастровый номер:			78:15:0830101:3013			
27	85847.18	109275.01	-	0.07	данные отсутствуют	данные отсутствуют
28	85847.18	109275.59	-	0.07	данные отсутствуют	данные отсутствуют
29	85845.98	109275.59	-	0.07	данные отсутствуют	данные отсутствуют
30	85845.99	109281.56	-	0.07	данные отсутствуют	данные отсутствуют
31	85847.17	109281.56	-	0.07	данные отсутствуют	данные отсутствуют
32	85847.17	109282.09	-	0.07	данные отсутствуют	данные отсутствуют
33	85840.65	109282.07	-	0.07	данные отсутствуют	данные отсутствуют
34	85840.65	109281.83	-	0.07	данные отсутствуют	данные отсутствуют
35	85839.85	109281.83	-	0.07	данные отсутствуют	данные отсутствуют
36	85839.85	109282.07	-	0.07	данные отсутствуют	данные отсутствуют
37	85833.2	109282.05	-	0.07	данные отсутствуют	данные отсутствуют
38	85833.2	109281.54	-	0.07	данные отсутствуют	данные отсутствуют
39	85834.39	109281.54	-	0.07	данные отсутствуют	данные отсутствуют
40	85834.4	109275.66	-	0.07	данные отсутствуют	данные отсутствуют
41	85833.2	109275.66	-	0.07	данные отсутствуют	данные отсутствуют
42	85833.2	109275.13	-	0.07	данные отсутствуют	данные отсутствуют
43	85834.4	109275.13	-	0.07	данные отсутствуют	данные отсутствуют



ДОКУМЕНТ ПОДПИСАН
ЭЛЕКТРОННОЙ ПОДПИСЬЮ

Сертификат: 0091AAF5A599507BC7E6D39D2DFA052F9A

Владелец: ФЕДЕРАЛЬНАЯ СЛУЖБА ГОСУДАРСТВЕННОЙ
РЕГИСТРАЦИИ, КАДАСТРА И КАРТОГРАФИИ
Действителен: с 16.09.2025 по 10.12.2026

полное наименование должности

инициалы, фамилия

Здание							
вид объекта недвижимости							
Лист № 9 раздела 5.1		Всего листов раздела 5.1: 15		Всего разделов: 8		Всего листов выписки: 114	
23.01.2026г. № КУВИ-001/2026-4579797							
Кадастровый номер:			78:15:0830101:3013				
44	85834.4	109269.31	-	0.07	данные отсутствуют	данные отсутствуют	
45	85826.92	109269.3	-	0.07	данные отсутствуют	данные отсутствуют	
46	85826.92	109270.54	-	0.07	данные отсутствуют	данные отсутствуют	
47	85826.4	109270.54	-	0.07	данные отсутствуют	данные отсутствуют	
48	85826.42	109269.3	-	0.07	данные отсутствуют	данные отсутствуют	
49	85816.65	109269.24	-	0.07	данные отсутствуют	данные отсутствуют	
50	85816.63	109272.19	-	0.07	данные отсутствуют	данные отсутствуют	
51	85806.16	109272.13	-	0.07	данные отсутствуют	данные отсутствуют	
52	85806.19	109256.76	-	0.07	данные отсутствуют	данные отсутствуют	
53	85804.43	109256.76	-	0.07	данные отсутствуют	данные отсутствуют	
54	85804.45	109247.06	-	0.07	данные отсутствуют	данные отсутствуют	
55	85830.38	109247.07	-	0.07	данные отсутствуют	данные отсутствуют	
56	85830.41	109254.16	-	0.07	данные отсутствуют	данные отсутствуют	
57	85837.88	109254.17	-	0.07	данные отсутствуют	данные отсутствуют	
58	85839.19	109252.24	-	0.07	данные отсутствуют	данные отсутствуют	
59	85839.2	109250.14	-	0.07	данные отсутствуют	данные отсутствуют	
60	85838.58	109250.14	-	0.07	данные отсутствуют	данные отсутствуют	



ДОКУМЕНТ ПОДПИСАН
ЭЛЕКТРОННОЙ ПОДПИСЬЮ

Сертификат: 0091AAF5A599507BC7E6D39D2DFA052F9A

Владелец: ФЕДЕРАЛЬНАЯ СЛУЖБА ГОСУДАРСТВЕННОЙ
РЕГИСТРАЦИИ, КАДАСТРА И КАРТОГРАФИИ
Действителен: с 16.09.2025 по 10.12.2026

полное наименование должности

инициалы, фамилия

Здание							
вид объекта недвижимости							
Лист № 10 раздела 5.1		Всего листов раздела 5.1: 15		Всего разделов: 8		Всего листов выписки: 114	
23.01.2026г. № КУВИ-001/2026-4579797							
Кадастровый номер:			78:15:0830101:3013				
61	85838.58	109249.51	-	0.07	данные отсутствуют	данные отсутствуют	
62	85839.45	109249.52	-	0.07	данные отсутствуют	данные отсутствуют	
63	85839.45	109250.07	-	0.07	данные отсутствуют	данные отсутствуют	
64	85844.11	109250.08	-	0.07	данные отсутствуют	данные отсутствуют	
65	85844.12	109246.58	-	0.07	данные отсутствуют	данные отсутствуют	
66	85850.32	109246.59	-	0.07	данные отсутствуют	данные отсутствуют	
67	85850.32	109246.75	-	0.07	данные отсутствуют	данные отсутствуют	
68	85851.48	109246.75	-	0.07	данные отсутствуют	данные отсутствуют	
69	85851.48	109246.59	-	0.07	данные отсутствуют	данные отсутствуют	
1	85858.06	109246.6	-	0.07	данные отсутствуют	данные отсутствуют	
1	85858.06	109246.59	-	0.07	данные отсутствуют	данные отсутствуют	
2	85858.06	109253.58	-	0.07	данные отсутствуют	данные отсутствуют	
3	85858.04	109260.02	-	0.07	данные отсутствуют	данные отсутствуют	
4	85856.34	109260.02	-	0.07	данные отсутствуют	данные отсутствуют	
5	85856.35	109262.58	-	0.07	данные отсутствуют	данные отсутствуют	
6	85860.93	109262.6	-	0.07	данные отсутствуют	данные отсутствуют	
7	85860.92	109261.59	-	0.07	данные отсутствуют	данные отсутствуют	



ДОКУМЕНТ ПОДПИСАН
ЭЛЕКТРОННОЙ ПОДПИСЬЮ

Сертификат: 0091AAF5A599507BC7E6D39D2DFA052F9A

Владелец: ФЕДЕРАЛЬНАЯ СЛУЖБА ГОСУДАРСТВЕННОЙ
РЕГИСТРАЦИИ, КАДАСТРА И КАРТОГРАФИИ
Действителен: с 16.09.2025 по 10.12.2026

полное наименование должности

инициалы, фамилия

Здание							
вид объекта недвижимости							
Лист № 11 раздела 5.1		Всего листов раздела 5.1: 15		Всего разделов: 8		Всего листов выписки: 114	
23.01.2026г. № КУВИ-001/2026-4579797							
Кадастровый номер:			78:15:0830101:3013				
8	85864.34	109261.6	-	0.07	данные отсутствуют	данные отсутствуют	
9	85864.34	109261.43	-	0.07	данные отсутствуют	данные отсутствуют	
10	85864.85	109261.43	-	0.07	данные отсутствуют	данные отсутствуют	
11	85864.83	109268	-	0.07	данные отсутствуют	данные отсутствуют	
12	85864.59	109268	-	0.07	данные отсутствуют	данные отсутствуют	
13	85864.59	109268.76	-	0.07	данные отсутствуют	данные отсутствуют	
14	85864.82	109268.76	-	0.07	данные отсутствуют	данные отсутствуют	
15	85864.8	109275.3	-	0.07	данные отсутствуют	данные отсутствуют	
16	85858.35	109275.28	-	0.07	данные отсутствуют	данные отсутствуют	
17	85857.82	109275.28	-	0.07	данные отсутствуют	данные отсутствуют	
18	85851.33	109275.31	-	0.07	данные отсутствуют	данные отсутствуют	
19	85851.31	109273.41	-	0.07	данные отсутствуют	данные отсутствуют	
20	85845.97	109273.43	-	0.07	данные отсутствуют	данные отсутствуют	
21	85845.98	109275.01	-	0.07	данные отсутствуют	данные отсутствуют	
22	85847.18	109275.01	-	0.07	данные отсутствуют	данные отсутствуют	
23	85847.17	109282.09	-	0.07	данные отсутствуют	данные отсутствуют	
24	85840.65	109282.07	-	0.07	данные отсутствуют	данные отсутствуют	



ДОКУМЕНТ ПОДПИСАН
ЭЛЕКТРОННОЙ ПОДПИСЬЮ

Сертификат: 0091AAF5A599507BC7E6D39D2DFA052F9A

Владелец: ФЕДЕРАЛЬНАЯ СЛУЖБА ГОСУДАРСТВЕННОЙ
РЕГИСТРАЦИИ, КАДАСТРА И КАРТОГРАФИИ
Действителен: с 16.09.2025 по 10.12.2026

полное наименование должности

инициалы, фамилия

Здание							
вид объекта недвижимости							
Лист № 12 раздела 5.1		Всего листов раздела 5.1: 15		Всего разделов: 8		Всего листов выписки: 114	
23.01.2026г. № КУВИ-001/2026-4579797							
Кадастровый номер:			78:15:0830101:3013				
25	85840.65	109281.83	-	0.07	данные отсутствуют	данные отсутствуют	
26	85839.85	109281.83	-	0.07	данные отсутствуют	данные отсутствуют	
27	85839.85	109282.07	-	0.07	данные отсутствуют	данные отсутствуют	
28	85833.2	109282.05	-	0.07	данные отсутствуют	данные отсутствуют	
29	85833.2	109275.13	-	0.07	данные отсутствуют	данные отсутствуют	
30	85834.4	109275.13	-	0.07	данные отсутствуют	данные отсутствуют	
31	85834.4	109269.31	-	0.07	данные отсутствуют	данные отсутствуют	
32	85830.33	109269.3	-	0.07	данные отсутствуют	данные отсутствуют	
33	85830.34	109270.28	-	0.07	данные отсутствуют	данные отсутствуют	
34	85826.92	109270.28	-	0.07	данные отсутствуют	данные отсутствуют	
35	85826.92	109270.54	-	0.07	данные отсутствуют	данные отсутствуют	
36	85826.4	109270.54	-	0.07	данные отсутствуют	данные отсутствуют	
37	85826.42	109269.3	-	0.07	данные отсутствуют	данные отсутствуют	
38	85816.65	109269.24	-	0.07	данные отсутствуют	данные отсутствуют	
39	85816.63	109272.19	-	0.07	данные отсутствуют	данные отсутствуют	
40	85806.16	109272.13	-	0.07	данные отсутствуют	данные отсутствуют	
41	85806.21	109247.06	-	0.07	данные отсутствуют	данные отсутствуют	



ДОКУМЕНТ ПОДПИСАН
ЭЛЕКТРОННОЙ ПОДПИСЬЮ

Сертификат: 0091AAF5A599507BC7E6D39D2DFA052F9A

Владелец: ФЕДЕРАЛЬНАЯ СЛУЖБА ГОСУДАРСТВЕННОЙ
РЕГИСТРАЦИИ, КАДАСТРА И КАРТОГРАФИИ
Действителен: с 16.09.2025 по 10.12.2026

полное наименование должности

инициалы, фамилия

Здание							
вид объекта недвижимости							
Лист № 13 раздела 5.1		Всего листов раздела 5.1: 15		Всего разделов: 8		Всего листов выписки: 114	
23.01.2026г. № КУВИ-001/2026-4579797							
Кадастровый номер:			78:15:0830101:3013				
42	85826.45	109247.07	-	0.07	данные отсутствуют	данные отсутствуют	
43	85826.7	109245.93	-	0.07	данные отсутствуют	данные отсутствуют	
44	85827.22	109245.36	-	0.07	данные отсутствуют	данные отсутствуют	
45	85827.89	109245.05	-	0.07	данные отсутствуют	данные отсутствуют	
46	85828.56	109245	-	0.07	данные отсутствуют	данные отсутствуют	
47	85829.19	109245.17	-	0.07	данные отсутствуют	данные отсутствуют	
48	85829.62	109245.43	-	0.07	данные отсутствуют	данные отсутствуют	
49	85830.08	109246.06	-	0.07	данные отсутствуют	данные отсутствуют	
50	85830.38	109247.07	-	0.07	данные отсутствуют	данные отсутствуют	
51	85830.42	109256.58	-	0.07	данные отсутствуют	данные отсутствуют	
52	85840.04	109256.6	-	0.07	данные отсутствуют	данные отсутствуют	
53	85840.04	109256.91	-	0.07	данные отсутствуют	данные отсутствуют	
54	85845.28	109256.93	-	0.07	данные отсутствуют	данные отсутствуют	
55	85845.29	109253.58	-	0.07	данные отсутствуют	данные отсутствуют	
56	85844.11	109253.58	-	0.07	данные отсутствуют	данные отсутствуют	
57	85844.12	109246.58	-	0.07	данные отсутствуют	данные отсутствуют	
58	85850.32	109246.59	-	0.07	данные отсутствуют	данные отсутствуют	



ДОКУМЕНТ ПОДПИСАН
ЭЛЕКТРОННОЙ ПОДПИСЬЮ

Сертификат: 0091AAF5A599507BC7E6D39D2DFA052F9A

Владелец: ФЕДЕРАЛЬНАЯ СЛУЖБА ГОСУДАРСТВЕННОЙ
РЕГИСТРАЦИИ, КАДАСТРА И КАРТОГРАФИИ
Действителен: с 16.09.2025 по 10.12.2026

полное наименование должности

инициалы, фамилия

Здание							
вид объекта недвижимости							
Лист № 14 раздела 5.1		Всего листов раздела 5.1: 15		Всего разделов: 8		Всего листов выписки: 114	
23.01.2026г. № КУВИ-001/2026-4579797							
Кадастровый номер:			78:15:0830101:3013				
59	85850.32	109246.75	-	0.07	данные отсутствуют	данные отсутствуют	
60	85851.48	109246.75	-	0.07	данные отсутствуют	данные отсутствуют	
61	85851.48	109246.59	-	0.07	данные отсутствуют	данные отсутствуют	
1	85858.06	109246.59	-	0.07	данные отсутствуют	данные отсутствуют	
2. Сведения о предельных высоте и глубине конструктивных элементов объекта недвижимости							
Предельная глубина конструктивных элементов объекта недвижимости, м				данные отсутствуют			
Предельная высота конструктивных элементов объекта недвижимости, м				данные отсутствуют			



ДОКУМЕНТ ПОДПИСАН
ЭЛЕКТРОННОЙ ПОДПИСЬЮ


Сертификат: 0091AAF5A599507BC7E6D39D2DFA052F9A

Владелец: ФЕДЕРАЛЬНАЯ СЛУЖБА ГОСУДАРСТВЕННОЙ
РЕГИСТРАЦИИ, КАДАСТРА И КАРТОГРАФИИ
Действителен: с 16.09.2025 по 10.12.2026

полное наименование должности

инициалы, фамилия


Здание						
вид объекта недвижимости						
Лист № 15 раздела 5.1		Всего листов раздела 5.1: 15		Всего разделов: 8		Всего листов выписки: 114
23.01.2026г. № КУВИ-001/2026-4579797						
Кадастровый номер:				78:15:0830101:3013		
3. Сведения о характерных точках пересечения контура объекта недвижимости с контуром (контурами) иных зданий, сооружений, объектов незавершенного строительства						
Система координат 78.1						
Номера характерных точек контура	Координаты, м		Средняя квадратическая погрешность определения координат характерных точек контура, м	Глубина, высота, м		Кадастровые номера иных объектов недвижимости, с контурами которых пересекается контур данного объекта недвижимости
	X	Y		H1	H2	
1	2	3	4	5	6	7
данные отсутствуют	данные отсутствуют	данные отсутствуют	данные отсутствуют	данные отсутствуют	данные отсутствуют	данные отсутствуют

полное наименование должности	 ДОКУМЕНТ ПОДПИСАН ЭЛЕКТРОННОЙ ПОДПИСЬЮ Сертификат: 0091AAF5A599507BC7E6D39D2DFA052F9A Владелец: ФЕДЕРАЛЬНАЯ СЛУЖБА ГОСУДАРСТВЕННОЙ РЕГИСТРАЦИИ, КАДАСТРА И КАРТОГРАФИИ Действителен: с 16.09.2025 по 10.12.2026	инициалы, фамилия

Выписка из Единого государственного реестра недвижимости об объекте недвижимости

Сведения о частях объекта недвижимости


Здание			
вид объекта недвижимости			
Лист № 1 раздела 6	Всего листов раздела 6: 5	Всего разделов: 8	Всего листов выписки: 114
23.01.2026г. № КУВИ-001/2026-4579797			
Кадастровый номер:		78:15:0830101:3013	
План этажа (части этажа), план объекта недвижимости (части объекта недвижимости)		Учетный номер части: 1	
<div><p>ПЛАН 1 ЭТАЖА</p><p>Масштаб 1:200</p><p>Условные обозначения:</p><p>ч. 1 — обозначение образуемой части здания</p><p>— образуемая часть здания</p></div>			
Масштаб 1		Условные обозначения:	



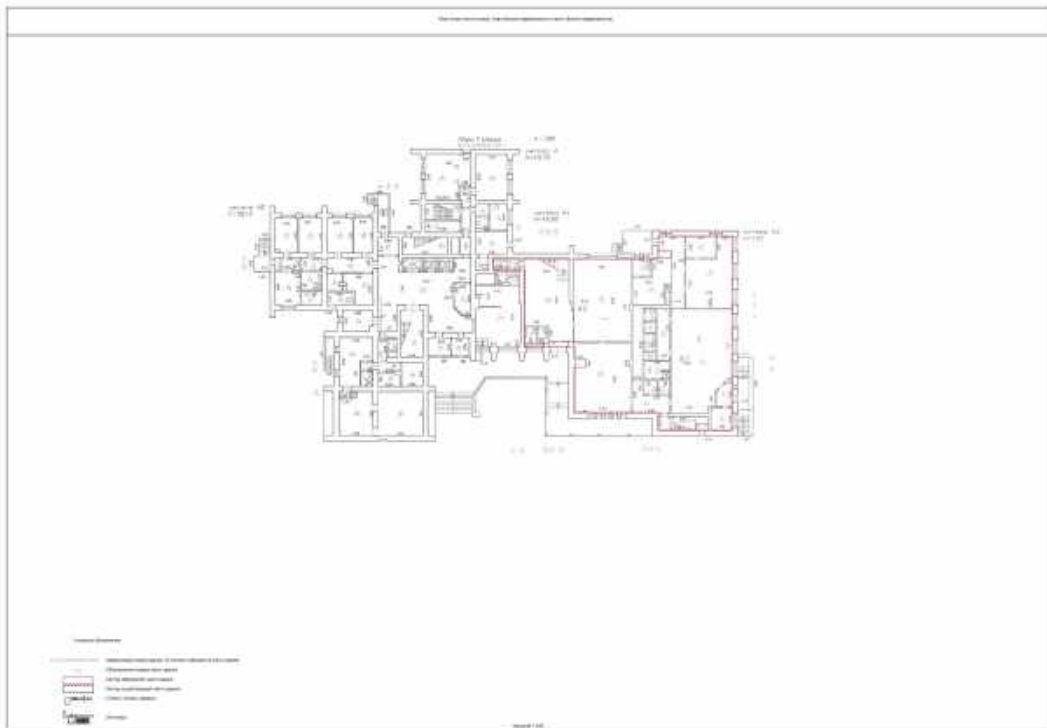
ДОКУМЕНТ ПОДПИСАН
ЭЛЕКТРОННОЙ ПОДПИСЬЮ

Сертификат: 0091AAF5A599507BC7E6D39D2DFA052F9A
Владелец: ФЕДЕРАЛЬНАЯ СЛУЖБА ГОСУДАРСТВЕННОЙ
РЕГИСТРАЦИИ, КАДАСТРА И КАРТОГРАФИИ
Действителен: с 16.09.2025 по 10.12.2026

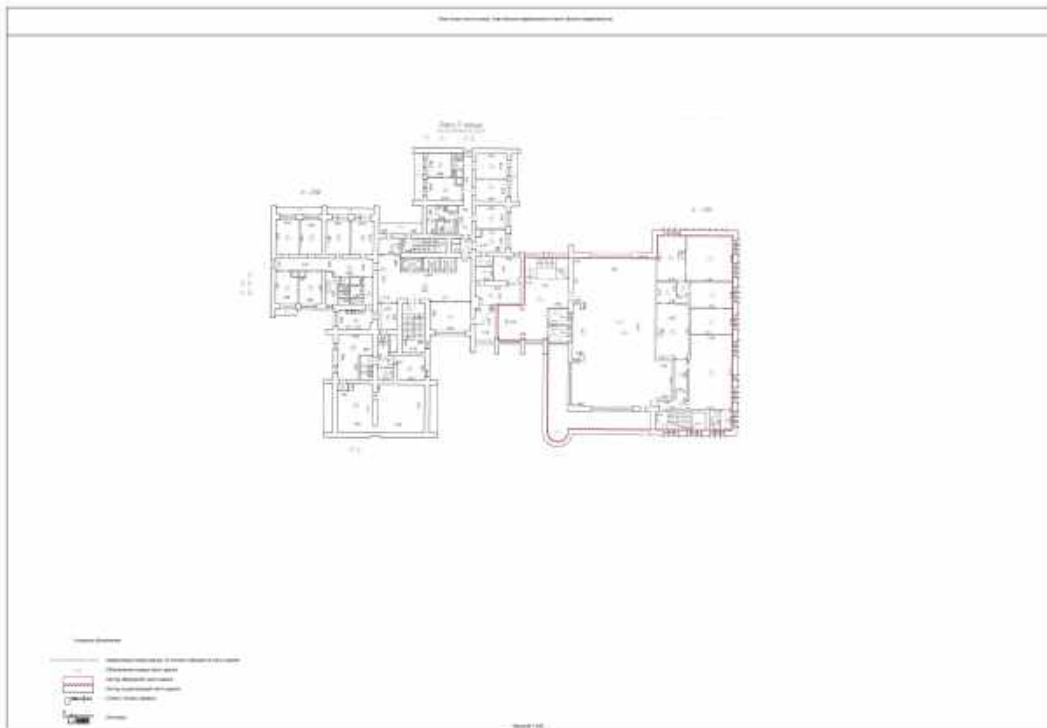
полное наименование должности	инициалы, фамилия
-------------------------------	-------------------

Здание			
вид объекта недвижимости			
Лист № 2 раздела 6	Всего листов раздела 6: 5	Всего разделов: 8	Всего листов выписки: 114
23.01.2026г. № КУВИ-001/2026-4579797			
Кадастровый номер:		78:15:0830101:3013	
План этажа (части этажа), план объекта недвижимости (части объекта недвижимости)		Учетный номер части:2	
			
Масштаб 1:200		Условные обозначения:	


полное наименование должности		ДОКУМЕНТ ПОДПИСАН ЭЛЕКТРОННОЙ ПОДПИСЬЮ	инициалы, фамилия
	Сертификат: 0091AAF5A599507BC7E6D39D2DFA052F9A		
	Владелец: ФЕДЕРАЛЬНАЯ СЛУЖБА ГОСУДАРСТВЕННОЙ РЕГИСТРАЦИИ, КАДАСТРА И КАРТОГРАФИИ Действителен: с 16.09.2025 по 10.12.2026		

Здание			
вид объекта недвижимости			
Лист № 3 раздела 6	Всего листов раздела 6: 5	Всего разделов: 8	Всего листов выписки: 114
23.01.2026г. № КУВИ-001/2026-4579797			
Кадастровый номер:		78:15:0830101:3013	
План этажа (части этажа), план объекта недвижимости (части объекта недвижимости)		Учетный номер части:3	
			
Масштаб 1:200	Условные обозначения:		

полное наименование должности	 ДОКУМЕНТ ПОДПИСАН ЭЛЕКТРОННОЙ ПОДПИСЬЮ Сертификат: 0091AAF5A599507BC7E6D39D2DFA052F9A Владелец: ФЕДЕРАЛЬНАЯ СЛУЖБА ГОСУДАРСТВЕННОЙ РЕГИСТРАЦИИ, КАДАСТРА И КАРТОГРАФИИ Действителен: с 16.09.2025 по 10.12.2026	инициалы, фамилия

Здание			
вид объекта недвижимости			
Лист № 4 раздела 6	Всего листов раздела 6: 5	Всего разделов: 8	Всего листов выписки: 114
23.01.2026г. № КУВИ-001/2026-4579797			
Кадастровый номер:		78:15:0830101:3013	
План этажа (части этажа), план объекта недвижимости (части объекта недвижимости)		Учетный номер части:3	
			
Масштаб 1:200	Условные обозначения:		

	 ДОКУМЕНТ ПОДПИСАН ЭЛЕКТРОННОЙ ПОДПИСЬЮ Сертификат: 0091AAF5A599507BC7E6D39D2DFA052F9A Владелец: ФЕДЕРАЛЬНАЯ СЛУЖБА ГОСУДАРСТВЕННОЙ РЕГИСТРАЦИИ, КАДАСТРА И КАРТОГРАФИИ Действителен: с 16.09.2025 по 10.12.2026	
полное наименование должности		инициалы, фамилия


Здание			
вид объекта недвижимости			
Лист № 5 раздела 6	Всего листов раздела 6: 5	Всего разделов: 8	Всего листов выписки: 114
23.01.2026г. № КУВИ-001/2026-4579797			
Кадастровый номер:		78:15:0830101:3013	
План этажа (части этажа), план объекта недвижимости (части объекта недвижимости)		Учетный номер части:4	
			
Масштаб 1:200	Условные обозначения:		

полное наименование должности	 ДОКУМЕНТ ПОДПИСАН ЭЛЕКТРОННОЙ ПОДПИСЬЮ Сертификат: 0091AAF5A599507BC7E6D39D2DFA052F9A Владелец: ФЕДЕРАЛЬНАЯ СЛУЖБА ГОСУДАРСТВЕННОЙ РЕГИСТРАЦИИ, КАДАСТРА И КАРТОГРАФИИ Действителен: с 16.09.2025 по 10.12.2026	инициалы, фамилия

Выписка из Единого государственного реестра недвижимости об объекте недвижимости

Сведения о частях объекта недвижимости

Здание					
вид объекта недвижимости					
Лист № 1 раздела 6.1		Всего листов раздела 6.1: 1		Всего разделов: 8	Всего листов выписки: 114
23.01.2026г. № КУВИ-001/2026-4579797					
Кадастровый номер:			78:15:0830101:3013		
Общие сведения о части объекта недвижимости					
Учетный номер части	Основная характеристика, единица измерения			Описание местоположения части	Содержание ограничения в использовании или ограничения права на объект недвижимости или обременения объекта недвижимости
	тип	значение	единица измерения		
1	площадь	1	в квадратных метрах	Образуемая часть здания расположена на 1 этаже и включает в себя часть помещения 1ЛК (часть ч.п.2)	данные отсутствуют
	протяженность	0	в метрах		
	объем	0	в кубических метрах		
2	площадь	1	в квадратных метрах	Часть здания чз1 образована из части ч.п.2 помещения 1ЛК, расположенной на 1 этаже.	78:15:0830101:3013-78/011/2022-13, 2022-06-14
	протяженность	0	в метрах		
	объем	0	в кубических метрах		
3	площадь	913.7	в квадратных метрах	Часть здания чз1, образована из ч.п.1-28, ч.п.46, ч.п.49 помещения 5-Н, расположенных на 1 этаже; ч.п.29-45 помещения 5-Н, расположенных на 2 этаже., Часть здания чз1, образована из ч.п.1-28, ч.п.46, ч.п.49 помещения 5-Н, расположенных на 1 этаже; ч.п.29-45 помещения 5-Н, расположенных на 2 этаже.	78:15:0830101:3013-78/011/2022-17, 2022-09-21
	протяженность	0	в метрах		
	объем	0	в кубических метрах		
4	площадь	3	в квадратных метрах	Часть здания чз1, образована из части ч.п.19 помещения 1ЛК, расположенной на 3 этаже. Аренда на основании Договора аренды № 32-5А от 20.09.2023г.	78:15:0830101:3013-78/011/2023-19, 2023-10-06
	протяженность	0	в метрах		
	объем	0	в кубических метрах		



ДОКУМЕНТ ПОДПИСАН
ЭЛЕКТРОННОЙ ПОДПИСЬЮ

Сертификат: 0091AAF5A599507BC7E6D39D2DFA052F9A
Владелец: ФЕДЕРАЛЬНАЯ СЛУЖБА ГОСУДАРСТВЕННОЙ
РЕГИСТРАЦИИ, КАДАСТРА И КАРТОГРАФИИ
Действителен: с 16.09.2025 по 10.12.2026

полное наименование должности	инициалы, фамилия
-------------------------------	-------------------

Выписка из Единого государственного реестра недвижимости об объекте недвижимости

Перечень помещений, машино-мест, расположенных в здании, сооружении

Здание						
вид объекта недвижимости						
Лист № 1 раздела 7		Всего листов раздела 7: 5		Всего разделов: 8		Всего листов выписки: 114
23.01.2026г. № КУВИ-001/2026-4579797						
Кадастровый номер:		78:15:0830101:3013				
N п/п	Кадастровый номер помещения, машино-места	Номер этажа (этажей)	Обозначение (номер) помещения, машино-места на поэтажном плане	Назначение помещения	Вид разрешенного использования	Площадь, м2
1	78:15:0830101:4266	подвал	1-Н	Нежилое	данные отсутствуют	518.2
2	78:15:0830101:4267	1	1-С	Жилое	данные отсутствуют	98.1
3	78:15:0830101:4268	3	10-С	Жилое	данные отсутствуют	18.4
4	78:15:0830101:4269	4	11-С	Жилое	данные отсутствуют	224.1
5	78:15:0830101:4270	4	12-С	Жилое	данные отсутствуют	203.3
6	78:15:0830101:4271	4	13-С	Жилое	данные отсутствуют	18.6
7	78:15:0830101:4272	5	14-С	Жилое	данные отсутствуют	224.4
8	78:15:0830101:4273	5	15-С	Жилое	данные отсутствуют	204.1
9	78:15:0830101:4274	5	16-С	Жилое	данные отсутствуют	18.9
10	78:15:0830101:4275	6	17-С	Жилое	данные отсутствуют	223.6
11	78:15:0830101:4276	7	18-С	Жилое	данные отсутствуют	202.9
12	78:15:0830101:4277	6	19-С	Жилое	данные отсутствуют	18.8
13	78:15:0830101:4279	1	2-Н	Нежилое	данные отсутствуют	45.5



ДОКУМЕНТ ПОДПИСАН
ЭЛЕКТРОННОЙ ПОДПИСЬЮ

Сертификат: 0091AAF5A599507BC7E6D39D2DFA052F9A

Владелец: ФЕДЕРАЛЬНАЯ СЛУЖБА ГОСУДАРСТВЕННОЙ
РЕГИСТРАЦИИ, КАДАСТРА И КАРТОГРАФИИ
Действителен: с 16.09.2025 по 10.12.2026

полное наименование должности

инициалы, фамилия

Здание							
вид объекта недвижимости							
Лист № 2 раздела 7		Всего листов раздела 7: 5		Всего разделов: 8		Всего листов выписки: 114	
23.01.2026г. № КУВИ-001/2026-4579797							
Кадастровый номер:			78:15:0830101:3013				
14	78:15:0830101:4280	1	2-С	Жилое	данные отсутствуют	9.9	
15	78:15:0830101:4281	7	20-С	Жилое	данные отсутствуют	222.6	
16	78:15:0830101:4282	7	21-С	Жилое	данные отсутствуют	204.3	
17	78:15:0830101:4283	7	22-С	Жилое	данные отсутствуют	19.1	
18	78:15:0830101:4284	8	23-С	Жилое	данные отсутствуют	223.8	
19	78:15:0830101:4285	8	24-С	Жилое	данные отсутствуют	204.4	
20	78:15:0830101:4286	8	25-С	Жилое	данные отсутствуют	18.7	
21	78:15:0830101:4287	9	26-С	Жилое	данные отсутствуют	229.9	
22	78:15:0830101:4288	9	27-С	Жилое	данные отсутствуют	209.7	
23	78:15:0830101:4289	9	28-С	Жилое	данные отсутствуют	18.9	
24	78:15:0830101:4290	10	29-С	Жилое	данные отсутствуют	232.3	
25	78:15:0830101:4292	1	3-Н	Нежилое	данные отсутствуют	12.2	
26	78:15:0830101:4293	1	3-С	Жилое	данные отсутствуют	108.8	
27	78:15:0830101:4294	10	30-С	Жилое	данные отсутствуют	208.8	
28	78:15:0830101:4295	10	31-С	Жилое	данные отсутствуют	18.7	
29	78:15:0830101:4296	11	32-С	Жилое	данные отсутствуют	232.1	
30	78:15:0830101:4297	11	33-С	Жилое	данные отсутствуют	210.9	



ДОКУМЕНТ ПОДПИСАН
ЭЛЕКТРОННОЙ ПОДПИСЬЮ

Сертификат: 0091AAF5A599507BC7E6D39D2DFA052F9A

Владелец: ФЕДЕРАЛЬНАЯ СЛУЖБА ГОСУДАРСТВЕННОЙ
РЕГИСТРАЦИИ, КАДАСТРА И КАРТОГРАФИИ
Действителен: с 16.09.2025 по 10.12.2026

полное наименование должности

инициалы, фамилия

Здание						
вид объекта недвижимости						
Лист № 3 раздела 7		Всего листов раздела 7: 5		Всего разделов: 8		Всего листов выписки: 114
23.01.2026г. № КУВИ-001/2026-4579797						
Кадастровый номер:			78:15:0830101:3013			
31	78:15:0830101:4298	11	34-С	Жилое	данные отсутствуют	18.5
32	78:15:0830101:4299	12	35-С	Жилое	данные отсутствуют	231.3
33	78:15:0830101:4300	12	36-С	Жилое	данные отсутствуют	210.8
34	78:15:0830101:4301	12	37-С	Жилое	данные отсутствуют	19.1
35	78:15:0830101:4302	13	38-С	Жилое	данные отсутствуют	231.7
36	78:15:0830101:4303	13	39-С	Жилое	данные отсутствуют	212
37	78:15:0830101:4304	1	4-Н	Нежилое	данные отсутствуют	4.5
38	78:15:0830101:4305	1	4-С	Жилое	данные отсутствуют	5.8
39	78:15:0830101:4306	13	40-С	Жилое	данные отсутствуют	19.5
40	78:15:0830101:4307	14	41-С	Жилое	данные отсутствуют	131.6
41	78:15:0830101:4309	14	43-С	Жилое	данные отсутствуют	7.9
42	78:15:0830101:4310	15	44-С	Жилое	данные отсутствуют	129
43	78:15:0830101:4311	15	45-С	Жилое	данные отсутствуют	110.9
44	78:15:0830101:4312	1	46-С	Жилое	данные отсутствуют	54.7
45	78:15:0830101:4313	1, 2	5-Н, 5-Н	Нежилое	данные отсутствуют	913.7
46	78:15:0830101:4314	2	5-С	Жилое	данные отсутствуют	218.9
47	78:15:0830101:4315	Технический этаж	6-Н	Нежилое	данные отсутствуют	38.6



ДОКУМЕНТ ПОДПИСАН
ЭЛЕКТРОННОЙ ПОДПИСЬЮ

Сертификат: 0091AAF5A599507BC7E6D39D2DFA052F9A

Владелец: ФЕДЕРАЛЬНАЯ СЛУЖБА ГОСУДАРСТВЕННОЙ
РЕГИСТРАЦИИ, КАДАСТРА И КАРТОГРАФИИ
Действителен: с 16.09.2025 по 10.12.2026

полное наименование должности

инициалы, фамилия

Здание						
вид объекта недвижимости						
Лист № 4 раздела 7		Всего листов раздела 7: 5		Всего разделов: 8		Всего листов выписки: 114
23.01.2026г. № КУВИ-001/2026-4579797						
Кадастровый номер:		78:15:0830101:3013				
48	78:15:0830101:4316	2	6-С	Жилое	данные отсутствуют	99.9
49	78:15:0830101:4317	подвал	7-Н	Нежилое	данные отсутствуют	26.1
50	78:15:0830101:4318	2	7-С	Жилое	данные отсутствуют	57.2
51	78:15:0830101:4319	подвал	8-Н	Нежилое	данные отсутствуют	56.3
52	78:15:0830101:4320	3	8-С	Жилое	данные отсутствуют	224.4
53	78:15:0830101:4321	подвал	9-Н	Нежилое	данные отсутствуют	26
54	78:15:0830101:4322	3	9-С	Жилое	данные отсутствуют	204.2
55	78:15:0830101:4323	подвал	б/н1	Нежилое	данные отсутствуют	319.4
56	78:15:0830101:8234	подвал	1н.ч.	Нежилое	данные отсутствуют	319.4
57	78:15:0830101:8235	1	47-С	Жилое	данные отсутствуют	13.1
58	78:15:0830101:8236	1	48-С	Жилое	данные отсутствуют	7.2
59	78:15:0830101:8539	Технический этаж	11-Н	Нежилое Имущество общего пользования	данные отсутствуют	8
60	78:15:0830101:8538	Технический этаж	10-Н	Нежилое Имущество общего пользования	данные отсутствуют	8
61	78:15:0830101:8537	Технический этаж	12-Н	Нежилое Имущество общего пользования	данные отсутствуют	9
62	78:15:0830101:8535	14	42-С	Нежилое	данные отсутствуют	101.7



ДОКУМЕНТ ПОДПИСАН
ЭЛЕКТРОННОЙ ПОДПИСЬЮ

Сертификат: 0091AAF5A599507BC7E6D39D2DFA052F9A

Владелец: ФЕДЕРАЛЬНАЯ СЛУЖБА ГОСУДАРСТВЕННОЙ
РЕГИСТРАЦИИ, КАДАСТРА И КАРТОГРАФИИ
Действителен: с 16.09.2025 по 10.12.2026

полное наименование должности

инициалы, фамилия

Здание						
вид объекта недвижимости						
Лист № 5 раздела 7		Всего листов раздела 7: 5		Всего разделов: 8		Всего листов выписки: 114
23.01.2026г. № КУВИ-001/2026-4579797						
Кадастровый номер:			78:15:0830101:3013			
63	78:15:0830101:8536	14	49-С	Нежилое	данные отсутствуют	110.7
64	78:15:0830101:8534	подвал, 1, 2, 3, 4, 5, 6, 7, 8, 9, 10, 11, 12, 13, 14, 15, технический этаж	1ЛК, 1ЛК, 1ЛК, 1ЛК, 1ЛК, 1ЛК, 1ЛК, 1ЛК, 1ЛК, 1ЛК, 1ЛК, 1ЛК, 1ЛК, 1ЛК, 1ЛК, 1ЛК, 1ЛК, 1ЛК	Нежилое Имущество общего пользования	данные отсутствуют	1331.8



ДОКУМЕНТ ПОДПИСАН
ЭЛЕКТРОННОЙ ПОДПИСЬЮ

Сертификат: 0091AAF5A599507BC7E6D39D2DFA052F9A

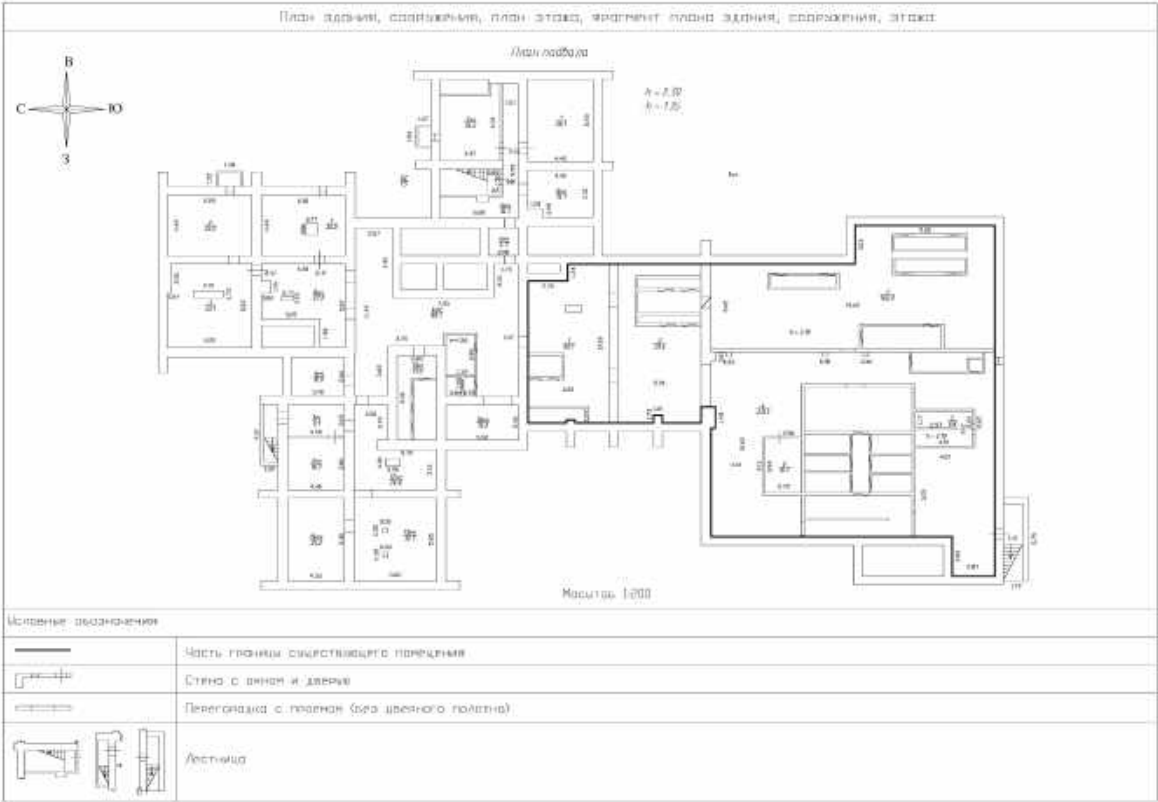
Владелец: ФЕДЕРАЛЬНАЯ СЛУЖБА ГОСУДАРСТВЕННОЙ
РЕГИСТРАЦИИ, КАДАСТРА И КАРТОГРАФИИ
Действителен: с 16.09.2025 по 10.12.2026

полное наименование должности


инициалы, фамилия

Выписка из Единого государственного реестра недвижимости об объекте недвижимости
План расположения помещения, машино-места на этаже (плане этажа)

Здание			
вид объекта недвижимости			
Лист № 1 раздела 8	Всего листов раздела 8: 81	Всего разделов: 8	Всего листов выписки: 114
23.01.2026г. № КУВИ-001/2026-4579797			
Кадастровый номер: 78:15:0830101:3013		Номер этажа (этажей): подвал	



Масштаб 1:200



ДОКУМЕНТ ПОДПИСАН
ЭЛЕКТРОННОЙ ПОДПИСЬЮ

Сертификат: 0091AAF5A599507BC7E6D39D2DFA052F9A
Владелец: ФЕДЕРАЛЬНАЯ СЛУЖБА ГОСУДАРСТВЕННОЙ
РЕГИСТРАЦИИ, КАДАСТРА И КАРТОГРАФИИ
Действителен: с 16.09.2025 по 10.12.2026

полное наименование должности	инициалы, фамилия
-------------------------------	-------------------

Здание

вид объекта недвижимости

Лист № 2 раздела 8

Всего листов раздела 8: 81

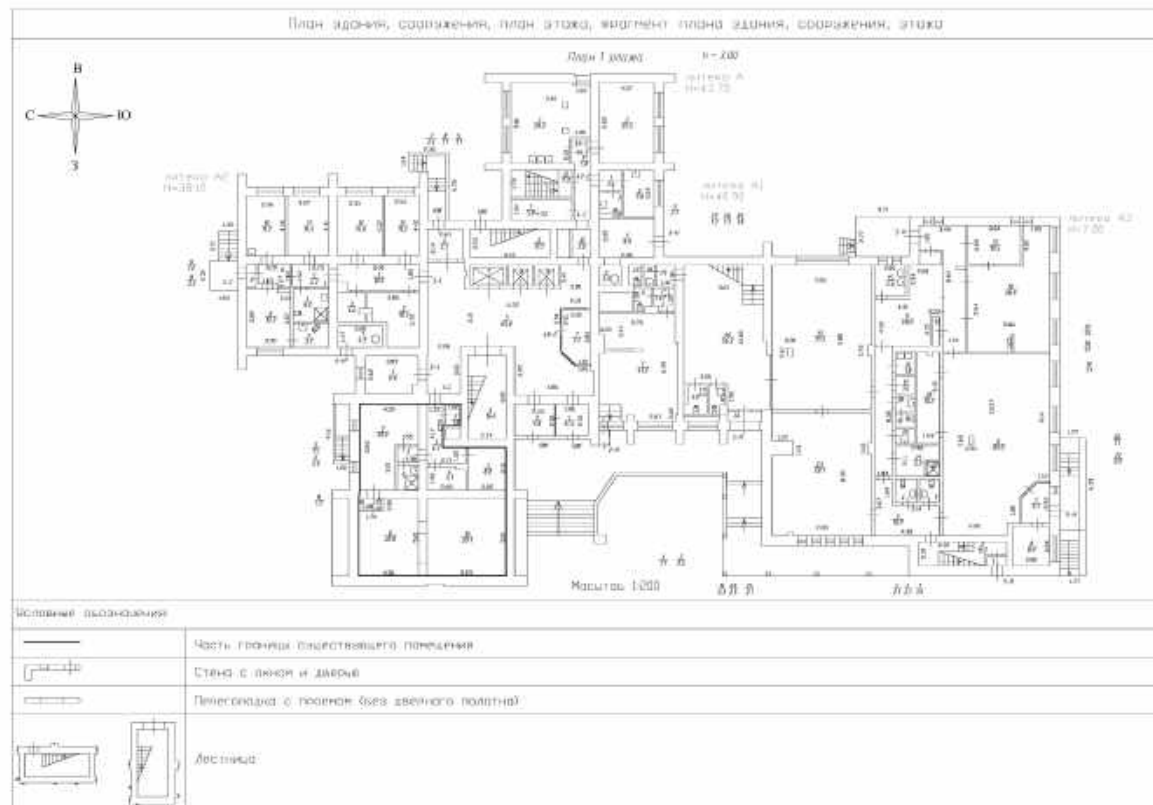
Всего разделов: 8

Всего листов выписки: 114

23.01.2026г. № КУВИ-001/2026-4579797

Кадастровый номер: 78:15:0830101:3013

Номер этажа (этажей): 1



Масштаб 1:200

ДОКУМЕНТ ПОДПИСАН
ЭЛЕКТРОННОЙ ПОДПИСЬЮ


Сертификат: 0091AAF5A599507BC7E6D39D2DFA052F9A

Владелец: ФЕДЕРАЛЬНАЯ СЛУЖБА ГОСУДАРСТВЕННОЙ
РЕГИСТРАЦИИ, КАДАСТРА И КАРТОГРАФИИ
Действителен: с 16.09.2025 по 10.12.2026

полное наименование должности

инициалы, фамилия

Здание			
вид объекта недвижимости			
Лист № 3 раздела 8	Всего листов раздела 8: 81	Всего разделов: 8	Всего листов выписки: 114
23.01.2026г. № КУВИ-001/2026-4579797			
Кадастровый номер: 78:15:0830101:3013		Номер этажа (этажей): 3	

<div><p>План здания, сооружения, план этажа, фрагмент плана здания, сооружения, этажа</p><p>Масштаб 1:200</p><table><tr><td colspan="2">Условные обозначения</td></tr><tr><td></td><td>Части границы смежного помещения</td></tr><tr><td></td><td>Стены с окнами и дверью</td></tr><tr><td></td><td>Перегородка с площадью (без двукратного настила)</td></tr><tr><td></td><td>Лестница</td></tr></table></div>		Условные обозначения			Части границы смежного помещения		Стены с окнами и дверью		Перегородка с площадью (без двукратного настила)		Лестница
Условные обозначения											
	Части границы смежного помещения										
	Стены с окнами и дверью										
	Перегородка с площадью (без двукратного настила)										
	Лестница										
Масштаб 1:200											

полное наименование должности	<div><p>ДОКУМЕНТ ПОДПИСАН ЭЛЕКТРОННОЙ ПОДПИСЬЮ</p><p>Сертификат: 0091AAF5A599507BC7E6D39D2DFA052F9A</p><p>Владелец: ФЕДЕРАЛЬНАЯ СЛУЖБА ГОСУДАРСТВЕННОЙ РЕГИСТРАЦИИ, КАДАСТРА И КАРТОГРАФИИ</p><p>Действителен: с 16.09.2025 по 10.12.2026</p></div>	инициалы, фамилия

Здание

вид объекта недвижимости

Лист № 4 раздела 8

Всего листов раздела 8: 81

Всего разделов: 8

Всего листов выписки: 114

23.01.2026г. № КУВИ-001/2026-4579797

Кадастровый номер: 78:15:0830101:3013

Номер этажа (этажей): 4



Масштаб 1:200

ДОКУМЕНТ ПОДПИСАН
ЭЛЕКТРОННОЙ ПОДПИСЬЮ

Сертификат: 0091AAF5A599507BC7E6D39D2DFA052F9A

Владелец: ФЕДЕРАЛЬНАЯ СЛУЖБА ГОСУДАРСТВЕННОЙ
РЕГИСТРАЦИИ, КАДАСТРА И КАРТОГРАФИИ
Действителен: с 16.09.2025 по 10.12.2026

полное наименование должности

инициалы, фамилия

Здание

вид объекта недвижимости

Лист № 5 раздела 8

Всего листов раздела 8: 81

Всего разделов: 8

Всего листов выписки: 114

23.01.2026г. № КУВИ-001/2026-4579797

Кадастровый номер: 78:15:0830101:3013

Номер этажа (этажей): 4



Масштаб 1:200

ДОКУМЕНТ ПОДПИСАН
ЭЛЕКТРОННОЙ ПОДПИСЬЮ

Сертификат: 0091AAF5A599507BC7E6D39D2DFA052F9A

Владелец: ФЕДЕРАЛЬНАЯ СЛУЖБА ГОСУДАРСТВЕННОЙ
РЕГИСТРАЦИИ, КАДАСТРА И КАРТОГРАФИИ
Действителен: с 16.09.2025 по 10.12.2026

полное наименование должности

инициалы, фамилия

Здание

вид объекта недвижимости

Лист № 6 раздела 8

Всего листов раздела 8: 81

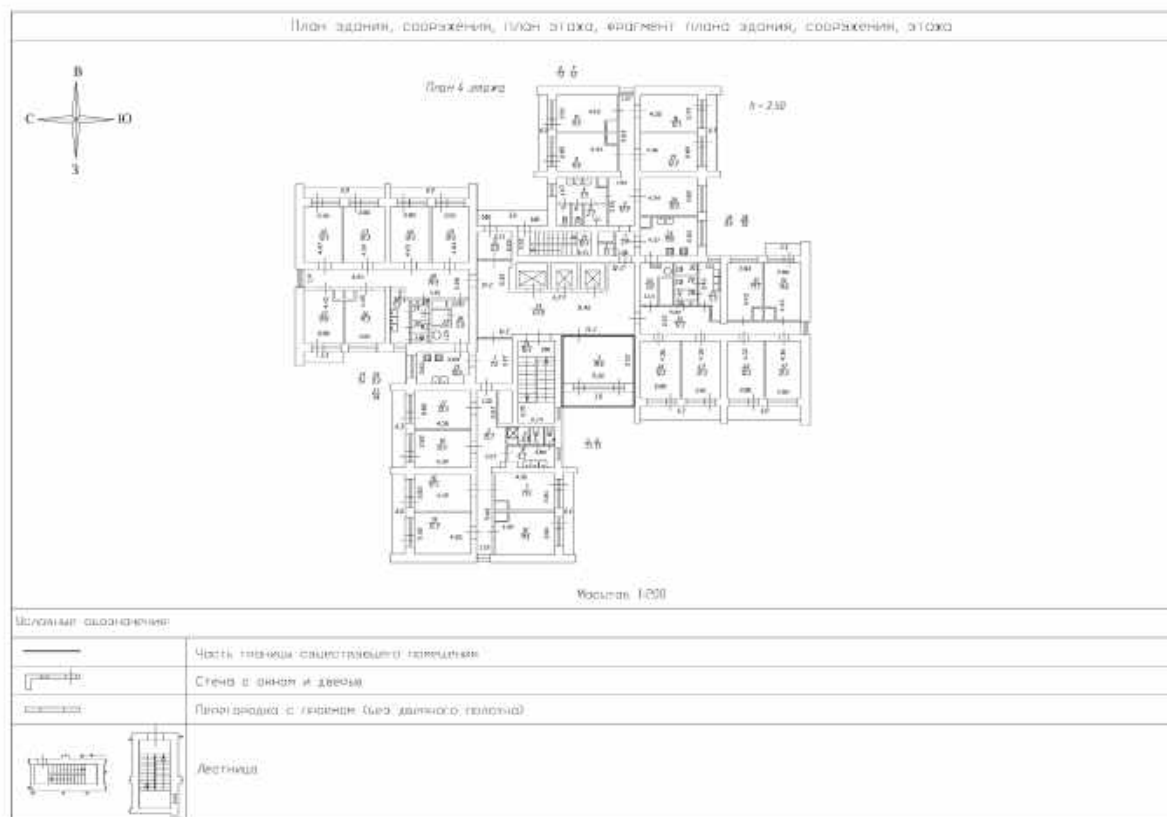
Всего разделов: 8

Всего листов выписки: 114

23.01.2026г. № КУВИ-001/2026-4579797

Кадастровый номер: 78:15:0830101:3013

Номер этажа (этажей): 4



Масштаб 1:200

ДОКУМЕНТ ПОДПИСАН
ЭЛЕКТРОННОЙ ПОДПИСЬЮ

Сертификат: 0091AAF5A599507BC7E6D39D2DFA052F9A

Владелец: ФЕДЕРАЛЬНАЯ СЛУЖБА ГОСУДАРСТВЕННОЙ
РЕГИСТРАЦИИ, КАДАСТРА И КАРТОГРАФИИ
Действителен: с 16.09.2025 по 10.12.2026

полное наименование должности

инициалы, фамилия

Здание			
вид объекта недвижимости			
Лист № 7 раздела 8	Всего листов раздела 8: 81	Всего разделов: 8	Всего листов выписки: 114
23.01.2026г. № КУВИ-001/2026-4579797			
Кадастровый номер: 78:15:0830101:3013		Номер этажа (этажей): 5	

План здания, совокупность, план этажа, фрагмент плана здания, совокупность, этаж

Масштаб 1:200

полное наименование должности	<div><p>ДОКУМЕНТ ПОДПИСАН ЭЛЕКТРОННОЙ ПОДПИСЬЮ</p><p>Сертификат: 0091AAF5A599507BC7E6D39D2DFA052F9A</p><p>Владелец: ФЕДЕРАЛЬНАЯ СЛУЖБА ГОСУДАРСТВЕННОЙ РЕГИСТРАЦИИ, КАДАСТРА И КАРТОГРАФИИ</p><p>Действителен: с 16.09.2025 по 10.12.2026</p></div>	инициалы, фамилия

Здание			
вид объекта недвижимости			
Лист № 8 раздела 8	Всего листов раздела 8: 81	Всего разделов: 8	Всего листов выписки: 114
23.01.2026г. № КУВИ-001/2026-4579797			
Кадастровый номер: 78:15:0830101:3013		Номер этажа (этажей): 5	



Масштаб 1:200



ДОКУМЕНТ ПОДПИСАН
ЭЛЕКТРОННОЙ ПОДПИСЬЮ

Сертификат: 0091AAF5A599507BC7E6D39D2DFA052F9A

Владелец: ФЕДЕРАЛЬНАЯ СЛУЖБА ГОСУДАРСТВЕННОЙ

РЕГИСТРАЦИИ, КАДАСТРА И КАРТОГРАФИИ

Действителен: с 16.09.2025 по 10.12.2026

полное наименование должности

инициалы, фамилия

Здание			
вид объекта недвижимости			
Лист № 9 раздела 8	Всего листов раздела 8: 81	Всего разделов: 8	Всего листов выписки: 114
23.01.2026г. № КУВИ-001/2026-4579797			
Кадастровый номер: 78:15:0830101:3013		Номер этажа (этажей): 5	

План здания, совокупность, план этажа, фрагмент плана здания, совокупность, этаж

Масштаб 1:200

полное наименование должности	<div><p>ДОКУМЕНТ ПОДПИСАН ЭЛЕКТРОННОЙ ПОДПИСЬЮ</p><p>Сертификат: 0091AAF5A599507BC7E6D39D2DFA052F9A</p><p>Владелец: ФЕДЕРАЛЬНАЯ СЛУЖБА ГОСУДАРСТВЕННОЙ РЕГИСТРАЦИИ, КАДАСТРА И КАРТОГРАФИИ</p><p>Действителен: с 16.09.2025 по 10.12.2026</p></div>	инициалы, фамилия

Здание			
вид объекта недвижимости			
Лист № 10 раздела 8	Всего листов раздела 8: 81	Всего разделов: 8	Всего листов выписки: 114
23.01.2026г. № КУВИ-001/2026-4579797			
Кадастровый номер: 78:15:0830101:3013		Номер этажа (этажей): 6	



Масштаб 1:200



ДОКУМЕНТ ПОДПИСАН
ЭЛЕКТРОННОЙ ПОДПИСЬЮ

Сертификат: 0091AAF5A599507BC7E6D39D2DFA052F9A

Владелец: ФЕДЕРАЛЬНАЯ СЛУЖБА ГОСУДАРСТВЕННОЙ
РЕГИСТРАЦИИ, КАДАСТРА И КАРТОГРАФИИ
Действителен: с 16.09.2025 по 10.12.2026

полное наименование должности

инициалы, фамилия

Здание			
вид объекта недвижимости			
Лист № 11 раздела 8	Всего листов раздела 8: 81	Всего разделов: 8	Всего листов выписки: 114
23.01.2026г. № КУВИ-001/2026-4579797			
Кадастровый номер: 78:15:0830101:3013		Номер этажа (этажей): 7	



Масштаб 1:200



ДОКУМЕНТ ПОДПИСАН
ЭЛЕКТРОННОЙ ПОДПИСЬЮ

Сертификат: 0091AAF5A599507BC7E6D39D2DFA052F9A
Владелец: ФЕДЕРАЛЬНАЯ СЛУЖБА ГОСУДАРСТВЕННОЙ
РЕГИСТРАЦИИ, КАДАСТРА И КАРТОГРАФИИ
Действителен: с 16.09.2025 по 10.12.2026

полное наименование должности	инициалы, фамилия
-------------------------------	-------------------

Здание			
вид объекта недвижимости			
Лист № 12 раздела 8	Всего листов раздела 8: 81	Всего разделов: 8	Всего листов выписки: 114
23.01.2026г. № КУВИ-001/2026-4579797			
Кадастровый номер: 78:15:0830101:3013		Номер этажа (этажей): 6	



Масштаб 1:200



ДОКУМЕНТ ПОДПИСАН
ЭЛЕКТРОННОЙ ПОДПИСЬЮ

Сертификат: 0091AAF5A599507BC7E6D39D2DFA052F9A

Владелец: ФЕДЕРАЛЬНАЯ СЛУЖБА ГОСУДАРСТВЕННОЙ

РЕГИСТРАЦИИ, КАДАСТРА И КАРТОГРАФИИ

Действителен: с 16.09.2025 по 10.12.2026

полное наименование должности

инициалы, фамилия

Здание

вид объекта недвижимости

Лист № 13 раздела 8

Всего листов раздела 8: 81

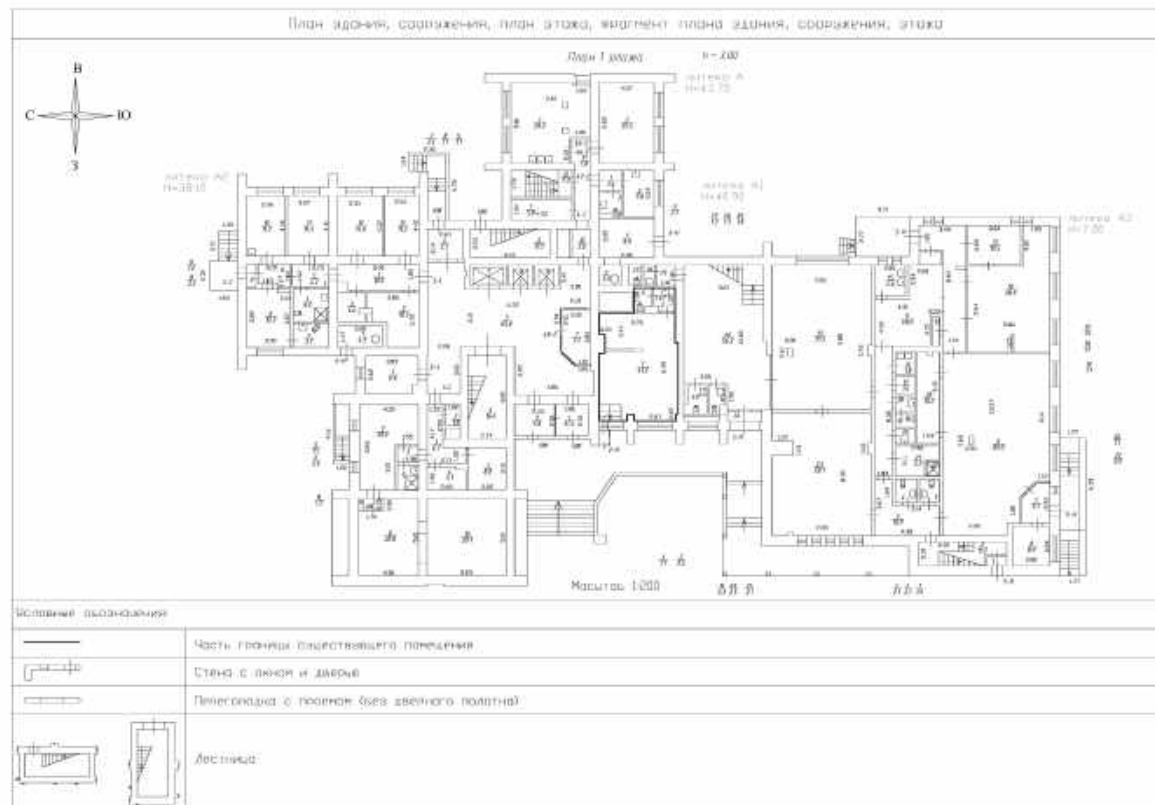
Всего разделов: 8

Всего листов выписки: 114

23.01.2026г. № КУВИ-001/2026-4579797

Кадастровый номер: 78:15:0830101:3013

Номер этажа (этажей): 1



Масштаб 1:200

ДОКУМЕНТ ПОДПИСАН
ЭЛЕКТРОННОЙ ПОДПИСЬЮ

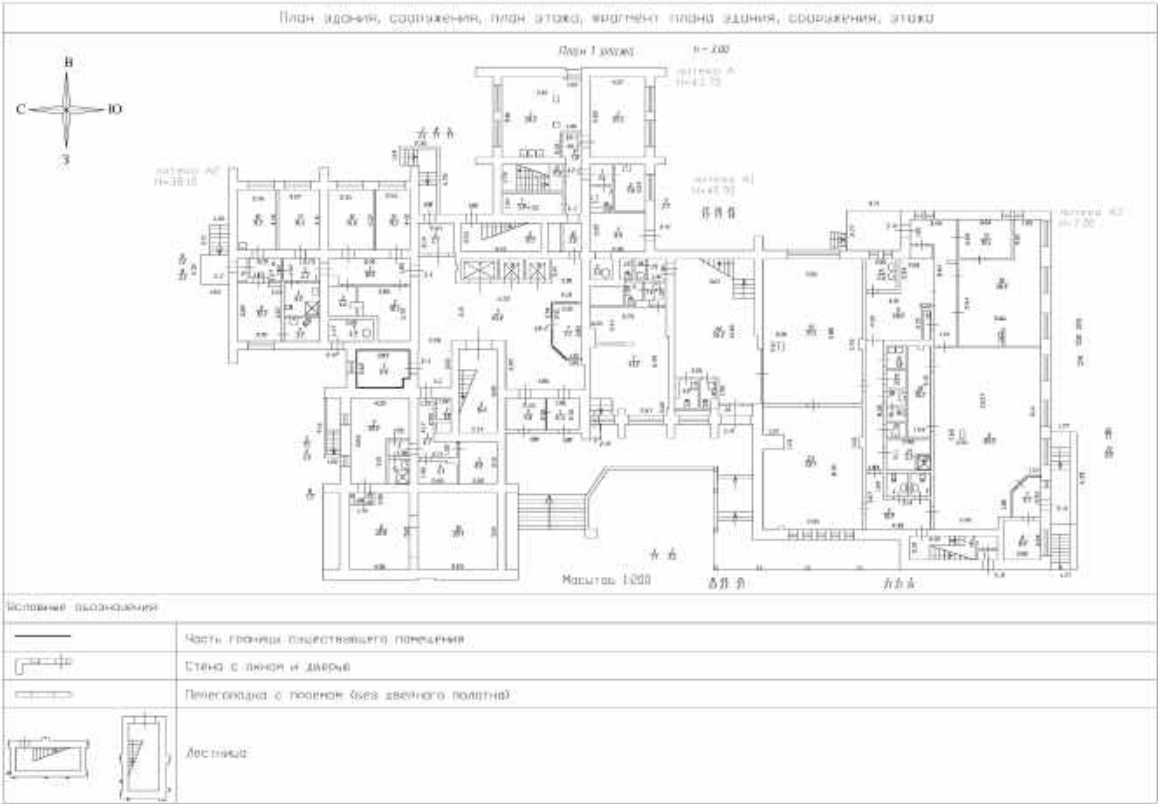
Сертификат: 0091AAF5A599507BC7E6D39D2DFA052F9A

Владелец: ФЕДЕРАЛЬНАЯ СЛУЖБА ГОСУДАРСТВЕННОЙ
РЕГИСТРАЦИИ, КАДАСТРА И КАРТОГРАФИИ
Действителен: с 16.09.2025 по 10.12.2026

полное наименование должности

инициалы, фамилия

Здание			
вид объекта недвижимости			
Лист № 14 раздела 8	Всего листов раздела 8: 81	Всего разделов: 8	Всего листов выписки: 114
23.01.2026г. № КУВИ-001/2026-4579797			
Кадастровый номер: 78:15:0830101:3013		Номер этажа (этажей): 1	



Масштаб 1:200



ДОКУМЕНТ ПОДПИСАН
ЭЛЕКТРОННОЙ ПОДПИСЬЮ

Сертификат: 0091AAF5A599507BC7E6D39D2DFA052F9A
Владелец: ФЕДЕРАЛЬНАЯ СЛУЖБА ГОСУДАРСТВЕННОЙ
РЕГИСТРАЦИИ, КАДАСТРА И КАРТОГРАФИИ
Действителен: с 16.09.2025 по 10.12.2026

полное наименование должности

инициалы, фамилия

Здание

вид объекта недвижимости

Лист № 15 раздела 8

Всего листов раздела 8: 81


Всего разделов: 8

Всего листов выписки: 114

23.01.2026г. № КУВИ-001/2026-4579797

Кадастровый номер: 78:15:0830101:3013

Номер этажа (этажей): 7



Масштаб 1:200

ДОКУМЕНТ ПОДПИСАН
ЭЛЕКТРОННОЙ ПОДПИСЬЮ

Сертификат: 0091AAF5A599507BC7E6D39D2DFA052F9A

Владелец: ФЕДЕРАЛЬНАЯ СЛУЖБА ГОСУДАРСТВЕННОЙ
РЕГИСТРАЦИИ, КАДАСТРА И КАРТОГРАФИИ
Действителен: с 16.09.2025 по 10.12.2026

полное наименование должности

инициалы, фамилия

Здание

вид объекта недвижимости

Лист № 16 раздела 8

Всего листов раздела 8: 81

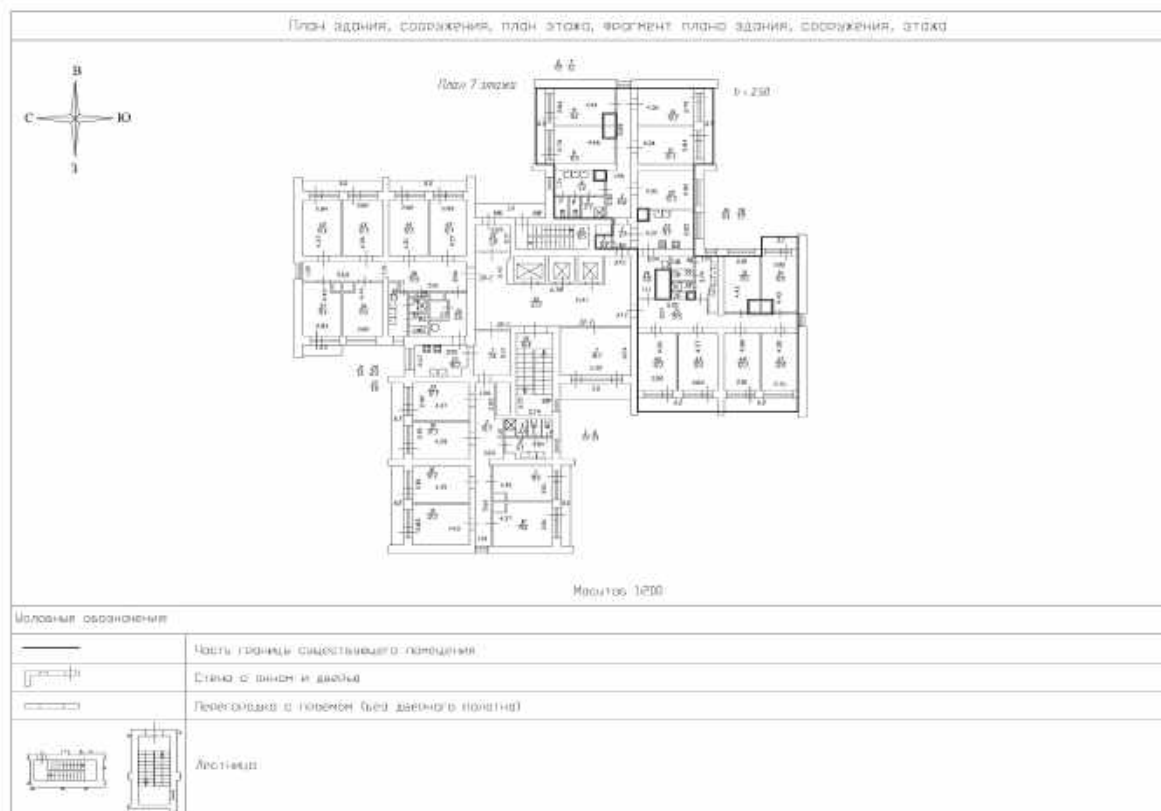
Всего разделов: 8

Всего листов выписки: 114

23.01.2026г. № КУВИ-001/2026-4579797

Кадастровый номер: 78:15:0830101:3013

Номер этажа (этажей): 7



Масштаб 1:200

ДОКУМЕНТ ПОДПИСАН
ЭЛЕКТРОННОЙ ПОДПИСЬЮ


Сертификат: 0091AAF5A599507BC7E6D39D2DFA052F9A

Владелец: ФЕДЕРАЛЬНАЯ СЛУЖБА ГОСУДАРСТВЕННОЙ
РЕГИСТРАЦИИ, КАДАСТРА И КАРТОГРАФИИ
Действителен: с 16.09.2025 по 10.12.2026

полное наименование должности

инициалы, фамилия

Здание			
вид объекта недвижимости			
Лист № 17 раздела 8	Всего листов раздела 8: 81	Всего разделов: 8	Всего листов выписки: 114
23.01.2026г. № КУВИ-001/2026-4579797			
Кадастровый номер: 78:15:0830101:3013		Номер этажа (этажей): 7	



Масштаб 1



ДОКУМЕНТ ПОДПИСАН
ЭЛЕКТРОННОЙ ПОДПИСЬЮ





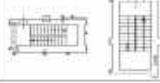








Сертификат: 0091AAF5A599507BC7E6D39D2DFA052F9A

Владелец: ФЕДЕРАЛЬНАЯ СЛУЖБА ГОСУДАРСТВЕННОЙ
РЕГИСТРАЦИИ, КАДАСТРА И КАРТОГРАФИИ
Действителен: с 16.09.2025 по 10.12.2026

полное наименование должности














инициалы, фамилия

Здание			
вид объекта недвижимости			
Лист № 18 раздела 8	Всего листов раздела 8: 81	Всего разделов: 8	Всего листов выписки: 114
23.01.2026г. № КУВИ-001/2026-4579797			
Кадастровый номер: 78:15:0830101:3013		Номер этажа (этажей): 8	

<div><p>План здания, сооружения, план этажа, фрагмент плана здания, сооружения, этажа</p><p>Масштаб 1:200</p><table><tr><td colspan="2">Условные обозначения:</td></tr><tr><td></td><td>Часть границы помещения, перегородки</td></tr><tr><td></td><td>Стены с окнами и дверями</td></tr><tr><td></td><td>Перегородки с проемом (без дверного полотна)</td></tr><tr><td></td><td>Лестница</td></tr></table></div>		Условные обозначения:			Часть границы помещения, перегородки		Стены с окнами и дверями		Перегородки с проемом (без дверного полотна)		Лестница
Условные обозначения:											
	Часть границы помещения, перегородки										
	Стены с окнами и дверями										
	Перегородки с проемом (без дверного полотна)										
	Лестница										
Масштаб 1:200											


полное наименование должности	<div><p>ДОКУМЕНТ ПОДПИСАН ЭЛЕКТРОННОЙ ПОДПИСЬЮ</p><p>Сертификат: 0091AAF5A599507BC7E6D39D2DFA052F9A</p><p>Владелец: ФЕДЕРАЛЬНАЯ СЛУЖБА ГОСУДАРСТВЕННОЙ РЕГИСТРАЦИИ, КАДАСТРА И КАРТОГРАФИИ</p><p>Действителен: с 16.09.2025 по 10.12.2026</p></div>	инициалы, фамилия

Здание			
вид объекта недвижимости			
Лист № 19 раздела 8	Всего листов раздела 8: 81	Всего разделов: 8	Всего листов выписки: 114
23.01.2026г. № КУВИ-001/2026-4579797			
Кадастровый номер: 78:15:0830101:3013		Номер этажа (этажей): 8	

<div><p>План здания, сооружения, план этажа, фрагмент плана здания, сооружения, этажа</p><p>Масштаб 1:200</p><p>Условные обозначения:</p><table><tr><td></td><td>Часть границы смежного помещения</td></tr><tr><td></td><td>Стены с окнами и дверями</td></tr><tr><td></td><td>Перегородки с проемом (без дверного проема)</td></tr><tr><td></td><td>Лестница</td></tr></table></div>			Часть границы смежного помещения		Стены с окнами и дверями		Перегородки с проемом (без дверного проема)		Лестница
	Часть границы смежного помещения								
	Стены с окнами и дверями								
	Перегородки с проемом (без дверного проема)								
	Лестница								
Масштаб 1:200									

полное наименование должности	<div><p>ДОКУМЕНТ ПОДПИСАН ЭЛЕКТРОННОЙ ПОДПИСЬЮ</p><p>Сертификат: 0091AAF5A599507BC7E6D39D2DFA052F9A</p><p>Владелец: ФЕДЕРАЛЬНАЯ СЛУЖБА ГОСУДАРСТВЕННОЙ РЕГИСТРАЦИИ, КАДАСТРА И КАРТОГРАФИИ</p><p>Действителен: с 16.09.2025 по 10.12.2026</p></div>	инициалы, фамилия

Здание			
вид объекта недвижимости			
Лист № 20 раздела 8	Всего листов раздела 8: 81	Всего разделов: 8	Всего листов выписки: 114
23.01.2026г. № КУВИ-001/2026-4579797			
Кадастровый номер: 78:15:0830101:3013		Номер этажа (этажей): 8	


<div><p>План здания, сооружения, план этажа, фрагмент плана здания, сооружения, этажа</p><p>Условные обозначения:</p><table><tr><td></td><td>Часть границы смежного помещения</td></tr><tr><td></td><td>Стена с окном и дверью</td></tr><tr><td></td><td>Перегородка с проемом (без дверного проема)</td></tr><tr><td></td><td>Лестница</td></tr></table></div>			Часть границы смежного помещения		Стена с окном и дверью		Перегородка с проемом (без дверного проема)		Лестница
	Часть границы смежного помещения								
	Стена с окном и дверью								
	Перегородка с проемом (без дверного проема)								
	Лестница								
Масштаб 1:200									

полное наименование должности	<div><p>ДОКУМЕНТ ПОДПИСАН ЭЛЕКТРОННОЙ ПОДПИСЬЮ</p><p>Сертификат: 0091AAF5A599507BC7E6D39D2DFA052F9A</p><p>Владелец: ФЕДЕРАЛЬНАЯ СЛУЖБА ГОСУДАРСТВЕННОЙ РЕГИСТРАЦИИ, КАДАСТРА И КАРТОГРАФИИ</p><p>Действителен: с 16.09.2025 по 10.12.2026</p></div>	инициалы, фамилия

Здание			
вид объекта недвижимости			
Лист № 21 раздела 8	Всего листов раздела 8: 81	Всего разделов: 8	Всего листов выписки: 114
23.01.2026г. № КУВИ-001/2026-4579797			
Кадастровый номер: 78:15:0830101:3013		Номер этажа (этажей): 9	



Масштаб 1:200



ДОКУМЕНТ ПОДПИСАН
ЭЛЕКТРОННОЙ ПОДПИСЬЮ

Сертификат: 0091AAF5A599507BC7E6D39D2DFA052F9A
Владелец: ФЕДЕРАЛЬНАЯ СЛУЖБА ГОСУДАРСТВЕННОЙ
РЕГИСТРАЦИИ, КАДАСТРА И КАРТОГРАФИИ
Действителен: с 16.09.2025 по 10.12.2026

полное наименование должности	инициалы, фамилия
-------------------------------	-------------------

Здание

вид объекта недвижимости

Лист № 22 раздела 8

Всего листов раздела 8: 81

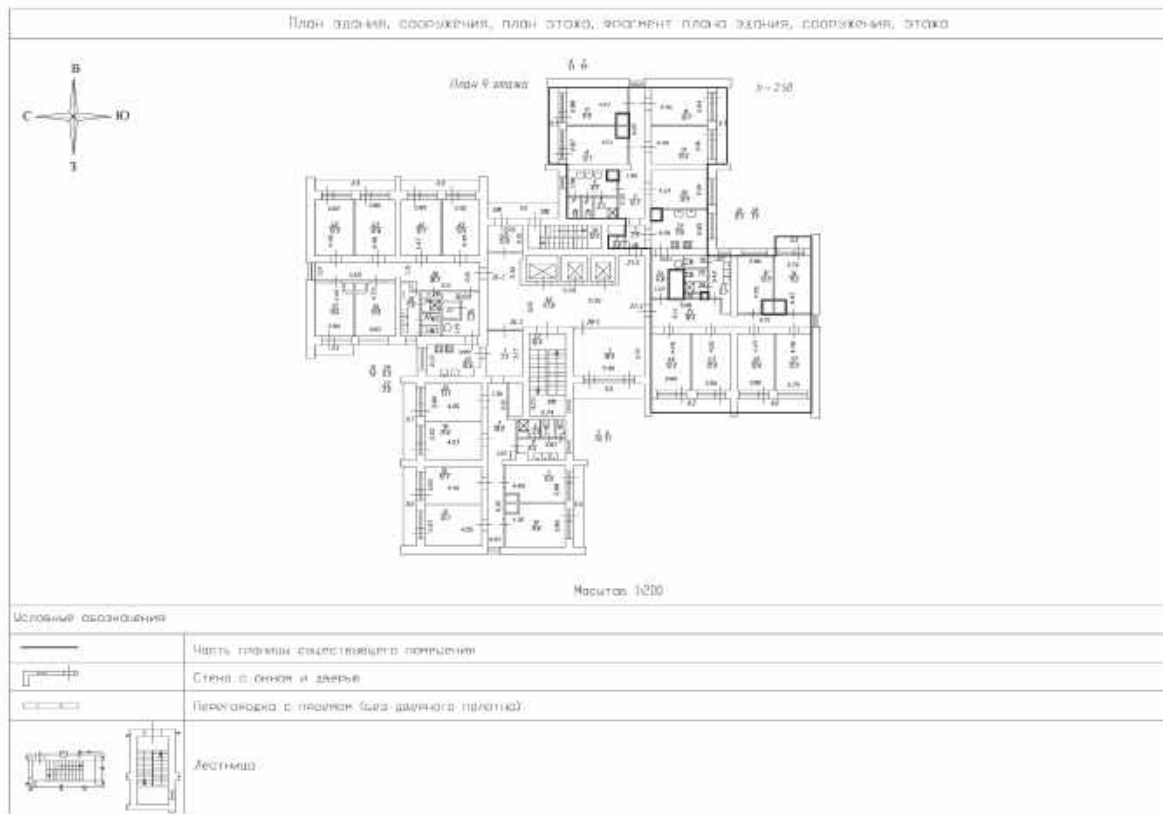
Всего разделов: 8

Всего листов выписки: 114

23.01.2026г. № КУВИ-001/2026-4579797

Кадастровый номер: 78:15:0830101:3013

Номер этажа (этажей): 9



Масштаб 1:200

ДОКУМЕНТ ПОДПИСАН
ЭЛЕКТРОННОЙ ПОДПИСЬЮ

Сертификат: 0091AAF5A599507BC7E6D39D2DFA052F9A

Владелец: ФЕДЕРАЛЬНАЯ СЛУЖБА ГОСУДАРСТВЕННОЙ
РЕГИСТРАЦИИ, КАДАСТРА И КАРТОГРАФИИ
Действителен: с 16.09.2025 по 10.12.2026

полное наименование должности

инициалы, фамилия

Здание

вид объекта недвижимости

Лист № 23 раздела 8

Всего листов раздела 8: 81

Всего разделов: 8

Всего листов выписки: 114

23.01.2026г. № КУВИ-001/2026-4579797

Кадастровый номер: 78:15:0830101:3013

Номер этажа (этажей): 9



Масштаб 1:200

ДОКУМЕНТ ПОДПИСАН
ЭЛЕКТРОННОЙ ПОДПИСЬЮ

Сертификат: 0091AAF5A599507BC7E6D39D2DFA052F9A

Владелец: ФЕДЕРАЛЬНАЯ СЛУЖБА ГОСУДАРСТВЕННОЙ

РЕГИСТРАЦИИ, КАДАСТРА И КАРТОГРАФИИ

Действителен: с 16.09.2025 по 10.12.2026

полное наименование должности

инициалы, фамилия

Здание			
вид объекта недвижимости			
Лист № 24 раздела 8	Всего листов раздела 8: 81	Всего разделов: 8	Всего листов выписки: 114
23.01.2026г. № КУВИ-001/2026-4579797			
Кадастровый номер: 78:15:0830101:3013		Номер этажа (этажей): 10	

Планы здания, сооружения, план этажа, фрагмент плана здания, сооружения, этажа

План 10 этажа


Масштаб 1:200

Условные обозначения:

	Часть площади существующего помещения
	Стена с окном и дверью
	Перегородка с проемом без дверного полотна
	Лестница


Масштаб 1:200

полное наименование должности	<div><p>ДОКУМЕНТ ПОДПИСАН ЭЛЕКТРОННОЙ ПОДПИСЬЮ</p><p>Сертификат: 0091AAF5A599507BC7E6D39D2DFA052F9A</p><p>Владелец: ФЕДЕРАЛЬНАЯ СЛУЖБА ГОСУДАРСТВЕННОЙ РЕГИСТРАЦИИ, КАДАСТРА И КАРТОГРАФИИ</p><p>Действителен: с 16.09.2025 по 10.12.2026</p></div>	инициалы, фамилия

Здание			
вид объекта недвижимости			
Лист № 25 раздела 8	Всего листов раздела 8: 81	Всего разделов: 8	Всего листов выписки: 114
23.01.2026г. № КУВИ-001/2026-4579797			
Кадастровый номер: 78:15:0830101:3013		Номер этажа (этажей): 1	
			
Масштаб 1			

полное наименование должности		ДОКУМЕНТ ПОДПИСАН ЭЛЕКТРОННОЙ ПОДПИСЬЮ	инициалы, фамилия
	Сертификат: 0091AAF5A599507BC7E6D39D2DFA052F9A		
	Владелец: ФЕДЕРАЛЬНАЯ СЛУЖБА ГОСУДАРСТВЕННОЙ РЕГИСТРАЦИИ, КАДАСТРА И КАРТОГРАФИИ Действителен: с 16.09.2025 по 10.12.2026		

Здание			
вид объекта недвижимости			
Лист № 26 раздела 8	Всего листов раздела 8: 81	Всего разделов: 8	Всего листов выписки: 114
23.01.2026г. № КУВИ-001/2026-4579797			
Кадастровый номер: 78:15:0830101:3013		Номер этажа (этажей): 1	



Масштаб 1:200



ДОКУМЕНТ ПОДПИСАН
ЭЛЕКТРОННОЙ ПОДПИСЬЮ

Сертификат: 0091AAF5A599507BC7E6D39D2DFA052F9A
Владелец: ФЕДЕРАЛЬНАЯ СЛУЖБА ГОСУДАРСТВЕННОЙ
РЕГИСТРАЦИИ, КАДАСТРА И КАРТОГРАФИИ
Действителен: с 16.09.2025 по 10.12.2026

полное наименование должности

инициалы, фамилия

Здание			
вид объекта недвижимости			
Лист № 27 раздела 8	Всего листов раздела 8: 81	Всего разделов: 8	Всего листов выписки: 114
23.01.2026г. № КУВИ-001/2026-4579797			
Кадастровый номер: 78:15:0830101:3013		Номер этажа (этажей): 10	

Планы зданий, сооружений, план этажа, фрагмент плана здания, сооружения, этажа

План 10 этажа

Масштаб 1:200

Условные обозначения:


	Часть площади общего пользования
	Стена с окном и дверью
	Перегородка с проемом без дверного порога
	Лестница

Масштаб 1:200





полное наименование должности	<div><p>ДОКУМЕНТ ПОДПИСАН ЭЛЕКТРОННОЙ ПОДПИСЬЮ</p><p>Сертификат: 0091AAF5A599507BC7E6D39D2DFA052F9A</p><p>Владелец: ФЕДЕРАЛЬНАЯ СЛУЖБА ГОСУДАРСТВЕННОЙ РЕГИСТРАЦИИ, КАДАСТРА И КАРТОГРАФИИ</p><p>Действителен: с 16.09.2025 по 10.12.2026</p></div>	инициалы, фамилия

Здание			
вид объекта недвижимости			
Лист № 28 раздела 8	Всего листов раздела 8: 81	Всего разделов: 8	Всего листов выписки: 114
23.01.2026г. № КУВИ-001/2026-4579797			
Кадастровый номер: 78:15:0830101:3013		Номер этажа (этажей): 10	


Планы здания, сооружения, план этажа, фрагмент плана здания, сооружения, этажа




Масштаб 1:200

Условные обозначения:	
	Часть площади общего пользования
	Стена с окном и дверью
	Перегородка с проемом без дверного порога
	Лестница


Масштаб 1:200

полное наименование должности	 ДОКУМЕНТ ПОДПИСАН ЭЛЕКТРОННОЙ ПОДПИСЬЮ Сертификат: 0091AAF5A599507BC7E6D39D2DFA052F9A Владелец: ФЕДЕРАЛЬНАЯ СЛУЖБА ГОСУДАРСТВЕННОЙ РЕГИСТРАЦИИ, КАДАСТРА И КАРТОГРАФИИ Действителен: с 16.09.2025 по 10.12.2026	инициалы, фамилия

Здание			
вид объекта недвижимости			
Лист № 29 раздела 8	Всего листов раздела 8: 81	Всего разделов: 8	Всего листов выписки: 114
23.01.2026г. № КУВИ-001/2026-4579797			
Кадастровый номер: 78:15:0830101:3013		Номер этажа (этажей): 11	



Масштаб 1:200




ДОКУМЕНТ ПОДПИСАН
ЭЛЕКТРОННОЙ ПОДПИСЬЮ


Сертификат: 0091AAF5A599507BC7E6D39D2DFA052F9A
Владелец: ФЕДЕРАЛЬНАЯ СЛУЖБА ГОСУДАРСТВЕННОЙ
РЕГИСТРАЦИИ, КАДАСТРА И КАРТОГРАФИИ
Действителен: с 16.09.2025 по 10.12.2026

полное наименование должности	инициалы, фамилия
-------------------------------	-------------------

Здание			
вид объекта недвижимости			
Лист № 30 раздела 8	Всего листов раздела 8: 81	Всего разделов: 8	Всего листов выписки: 114
23.01.2026г. № КУВИ-001/2026-4579797			
Кадастровый номер: 78:15:0830101:3013		Номер этажа (этажей): 11	



Масштаб 1:200



ДОКУМЕНТ ПОДПИСАН
ЭЛЕКТРОННОЙ ПОДПИСЬЮ

Сертификат: 0091AAF5A599507BC7E6D39D2DFA052F9A
Владелец: ФЕДЕРАЛЬНАЯ СЛУЖБА ГОСУДАРСТВЕННОЙ
РЕГИСТРАЦИИ, КАДАСТРА И КАРТОГРАФИИ
Действителен: с 16.09.2025 по 10.12.2026

полное наименование должности	инициалы, фамилия
-------------------------------	-------------------

Здание

вид объекта недвижимости

Лист № 31 раздела 8

Всего листов раздела 8: 81


Всего разделов: 8

Всего листов выписки: 114

23.01.2026г. № КУВИ-001/2026-4579797

Кадастровый номер: 78:15:0830101:3013

Номер этажа (этажей): 11



Масштаб 1:200

ДОКУМЕНТ ПОДПИСАН
ЭЛЕКТРОННОЙ ПОДПИСЬЮ

Сертификат: 0091AAF5A599507BC7E6D39D2DFA052F9A

Владелец: ФЕДЕРАЛЬНАЯ СЛУЖБА ГОСУДАРСТВЕННОЙ
РЕГИСТРАЦИИ, КАДАСТРА И КАРТОГРАФИИ
Действителен: с 16.09.2025 по 10.12.2026

полное наименование должности

инициалы, фамилия

Здание			
вид объекта недвижимости			
Лист № 32 раздела 8	Всего листов раздела 8: 81	Всего разделов: 8	Всего листов выписки: 114
23.01.2026г. № КУВИ-001/2026-4579797			
Кадастровый номер: 78:15:0830101:3013		Номер этажа (этажей): 12	

План здания, сооружения, план этажа, фрагмент плана здания, сооружения, этажа

План 12 этажа

6 x 250

Масштаб 1:200

Шкала: обозначения

	Часть границы существующего помещения
	Стена с окном и дверью
	Перегородка с окном без двойного остекления
	Лестница

Масштаб 1:200

полное наименование должности	 <div>ДОКУМЕНТ ПОДПИСАН ЭЛЕКТРОННОЙ ПОДПИСЬЮ</div> <div>Сертификат: 0091AAF5A599507BC7E6D39D2DFA052F9A</div> <div>Владелец: ФЕДЕРАЛЬНАЯ СЛУЖБА ГОСУДАРСТВЕННОЙ РЕГИСТРАЦИИ, КАДАСТРА И КАРТОГРАФИИ</div> <div>Действителен: с 16.09.2025 по 10.12.2026</div>	инициалы, фамилия

Здание

вид объекта недвижимости

Лист № 33 раздела 8

Всего листов раздела 8: 81


Всего разделов: 8

Всего листов выписки: 114

23.01.2026г. № КУВИ-001/2026-4579797

Кадастровый номер: 78:15:0830101:3013

Номер этажа (этажей): 12



Масштаб 1:200

ДОКУМЕНТ ПОДПИСАН
ЭЛЕКТРОННОЙ ПОДПИСЬЮ

Сертификат: 0091AAF5A599507BC7E6D39D2DFA052F9A

Владелец: ФЕДЕРАЛЬНАЯ СЛУЖБА ГОСУДАРСТВЕННОЙ
РЕГИСТРАЦИИ, КАДАСТРА И КАРТОГРАФИИ
Действителен: с 16.09.2025 по 10.12.2026

полное наименование должности

инициалы, фамилия

Здание

вид объекта недвижимости

Лист № 34 раздела 8

Всего листов раздела 8: 81


Всего разделов: 8

Всего листов выписки: 114

23.01.2026г. № КУВИ-001/2026-4579797

Кадастровый номер: 78:15:0830101:3013

Номер этажа (этажей): 12



Масштаб 1:200

ДОКУМЕНТ ПОДПИСАН
ЭЛЕКТРОННОЙ ПОДПИСЬЮ

Сертификат: 0091AAF5A599507BC7E6D39D2DFA052F9A

Владелец: ФЕДЕРАЛЬНАЯ СЛУЖБА ГОСУДАРСТВЕННОЙ
РЕГИСТРАЦИИ, КАДАСТРА И КАРТОГРАФИИ
Действителен: с 16.09.2025 по 10.12.2026

полное наименование должности

инициалы, фамилия

Здание

вид объекта недвижимости

Лист № 35 раздела 8

Всего листов раздела 8: 81


Всего разделов: 8

Всего листов выписки: 114

23.01.2026г. № КУВИ-001/2026-4579797

Кадастровый номер: 78:15:0830101:3013

Номер этажа (этажей): 13



Масштаб 1:200

ДОКУМЕНТ ПОДПИСАН
ЭЛЕКТРОННОЙ ПОДПИСЬЮ


Сертификат: 0091AAF5A599507BC7E6D39D2DFA052F9A

Владелец: ФЕДЕРАЛЬНАЯ СЛУЖБА ГОСУДАРСТВЕННОЙ
РЕГИСТРАЦИИ, КАДАСТРА И КАРТОГРАФИИ
Действителен: с 16.09.2025 по 10.12.2026

полное наименование должности

инициалы, фамилия

Здание			
вид объекта недвижимости			
Лист № 36 раздела 8	Всего листов раздела 8: 81	Всего разделов: 8	Всего листов выписки: 114
23.01.2026г. № КУВИ-001/2026-4579797			
Кадастровый номер: 78:15:0830101:3013		Номер этажа (этажей): 13	



Масштаб 1:200




ДОКУМЕНТ ПОДПИСАН
ЭЛЕКТРОННОЙ ПОДПИСЬЮ


Сертификат: 0091AAF5A599507BC7E6D39D2DFA052F9A


Владелец: ФЕДЕРАЛЬНАЯ СЛУЖБА ГОСУДАРСТВЕННОЙ
РЕГИСТРАЦИИ, КАДАСТРА И КАРТОГРАФИИ
Действителен: с 16.09.2025 по 10.12.2026

полное наименование должности

инициалы, фамилия

Здание			
вид объекта недвижимости			
Лист № 37 раздела 8	Всего листов раздела 8: 81	Всего разделов: 8	Всего листов выписки: 114
23.01.2026г. № КУВИ-001/2026-4579797			
Кадастровый номер: 78:15:0830101:3013		Номер этажа (этажей): 1	
			
Масштаб 1			

полное наименование должности		ДОКУМЕНТ ПОДПИСАН ЭЛЕКТРОННОЙ ПОДПИСЬЮ	инициалы, фамилия
	Сертификат: 0091AAF5A599507BC7E6D39D2DFA052F9A		
	Владелец: ФЕДЕРАЛЬНАЯ СЛУЖБА ГОСУДАРСТВЕННОЙ РЕГИСТРАЦИИ, КАДАСТРА И КАРТОГРАФИИ Действителен: с 16.09.2025 по 10.12.2026		

Здание			
вид объекта недвижимости			
Лист № 38 раздела 8	Всего листов раздела 8: 81	Всего разделов: 8	Всего листов выписки: 114
23.01.2026г. № КУВИ-001/2026-4579797			
Кадастровый номер: 78:15:0830101:3013		Номер этажа (этажей): 1	
			
Масштаб 1			

полное наименование должности		ДОКУМЕНТ ПОДПИСАН ЭЛЕКТРОННОЙ ПОДПИСЬЮ	инициалы, фамилия
	Сертификат: 0091AAF5A599507BC7E6D39D2DFA052F9A		
	Владелец: ФЕДЕРАЛЬНАЯ СЛУЖБА ГОСУДАРСТВЕННОЙ РЕГИСТРАЦИИ, КАДАСТРА И КАРТОГРАФИИ Действителен: с 16.09.2025 по 10.12.2026		

Здание

вид объекта недвижимости

Лист № 39 раздела 8

Всего листов раздела 8: 81


Всего разделов: 8

Всего листов выписки: 114

23.01.2026г. № КУВИ-001/2026-4579797

Кадастровый номер: 78:15:0830101:3013

Номер этажа (этажей): 13



Масштаб 1:200

ДОКУМЕНТ ПОДПИСАН
ЭЛЕКТРОННОЙ ПОДПИСЬЮ














Сертификат: 0091AAF5A599507BC7E6D39D2DFA052F9A

Владелец: ФЕДЕРАЛЬНАЯ СЛУЖБА ГОСУДАРСТВЕННОЙ
РЕГИСТРАЦИИ, КАДАСТРА И КАРТОГРАФИИ
Действителен: с 16.09.2025 по 10.12.2026

полное наименование должности


инициалы, фамилия

Здание			
вид объекта недвижимости			
Лист № 40 раздела 8	Всего листов раздела 8: 81	Всего разделов: 8	Всего листов выписки: 114
23.01.2026г. № КУВИ-001/2026-4579797			
Кадастровый номер: 78:15:0830101:3013		Номер этажа (этажей): 14	

<div><p>План здания, сооружения, план этажа, фрагмент плана здания, сооружения, этажа</p><p>Масштаб 1:200</p><p>Условные обозначения:</p><table><tr><td></td><td>Часть потолка: гипсокартонный потолок</td></tr><tr><td></td><td>Стены с окнами и дверями</td></tr><tr><td></td><td>Перегородки с поломом (без двенадцати подлестниц)</td></tr><tr><td></td><td>Лестницы</td></tr></table></div>			Часть потолка: гипсокартонный потолок		Стены с окнами и дверями		Перегородки с поломом (без двенадцати подлестниц)		Лестницы
	Часть потолка: гипсокартонный потолок								
	Стены с окнами и дверями								
	Перегородки с поломом (без двенадцати подлестниц)								
	Лестницы								
Масштаб 1:200									

полное наименование должности	<div><p>ДОКУМЕНТ ПОДПИСАН ЭЛЕКТРОННОЙ ПОДПИСЬЮ</p><p>Сертификат: 0091AAF5A599507BC7E6D39D2DFA052F9A</p><p>Владелец: ФЕДЕРАЛЬНАЯ СЛУЖБА ГОСУДАРСТВЕННОЙ РЕГИСТРАЦИИ, КАДАСТРА И КАРТОГРАФИИ</p><p>Действителен: с 16.09.2025 по 10.12.2026</p></div>	инициалы, фамилия

Здание			
вид объекта недвижимости			
Лист № 41 раздела 8	Всего листов раздела 8: 81	Всего разделов: 8	Всего листов выписки: 114
23.01.2026г. № КУВИ-001/2026-4579797			
Кадастровый номер: 78:15:0830101:3013		Номер этажа (этажей): 14	



Масштаб 1:200



ДОКУМЕНТ ПОДПИСАН
ЭЛЕКТРОННОЙ ПОДПИСЬЮ

Сертификат: 0091AAF5A599507BC7E6D39D2DFA052F9A

Владелец: ФЕДЕРАЛЬНАЯ СЛУЖБА ГОСУДАРСТВЕННОЙ
РЕГИСТРАЦИИ, КАДАСТРА И КАРТОГРАФИИ
Действителен: с 16.09.2025 по 10.12.2026

полное наименование должности

инициалы, фамилия

Здание

вид объекта недвижимости

Лист № 42 раздела 8

Всего листов раздела 8: 81

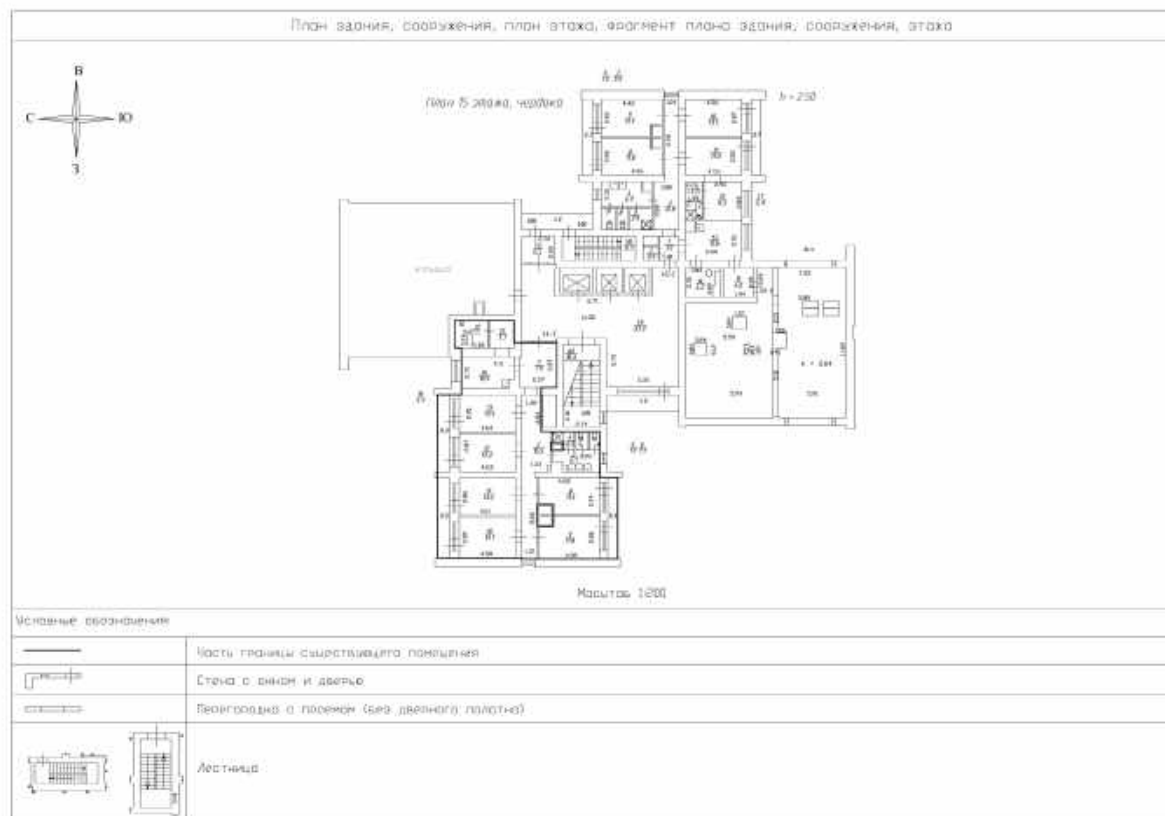
Всего разделов: 8

Всего листов выписки: 114

23.01.2026г. № КУВИ-001/2026-4579797

Кадастровый номер: 78:15:0830101:3013

Номер этажа (этажей): 15



Масштаб 1:200

ДОКУМЕНТ ПОДПИСАН
ЭЛЕКТРОННОЙ ПОДПИСЬЮ

Сертификат: 0091AAF5A599507BC7E6D39D2DFA052F9A

Владелец: ФЕДЕРАЛЬНАЯ СЛУЖБА ГОСУДАРСТВЕННОЙ
РЕГИСТРАЦИИ, КАДАСТРА И КАРТОГРАФИИ
Действителен: с 16.09.2025 по 10.12.2026

полное наименование должности

инициалы, фамилия

Здание

вид объекта недвижимости

Лист № 43 раздела 8

Всего листов раздела 8: 81

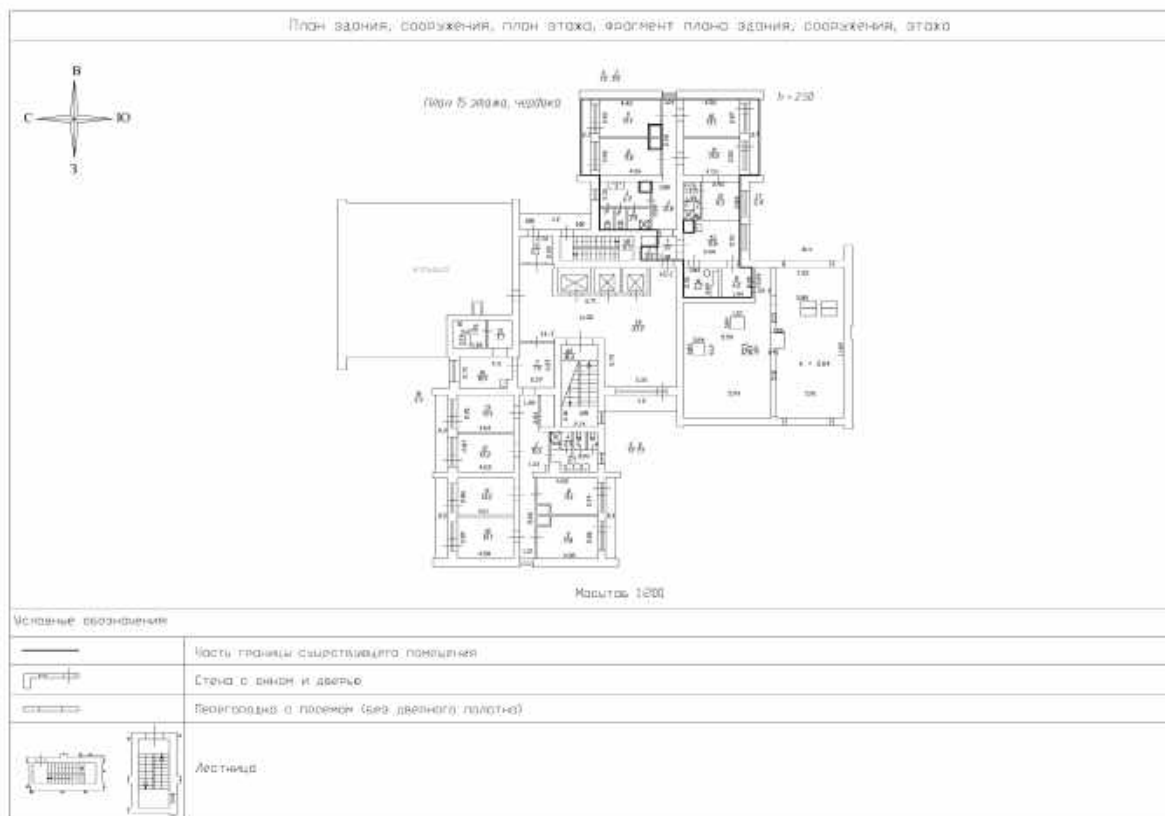
Всего разделов: 8

Всего листов выписки: 114

23.01.2026г. № КУВИ-001/2026-4579797

Кадастровый номер: 78:15:0830101:3013

Номер этажа (этажей): 15



Масштаб 1:200


ДОКУМЕНТ ПОДПИСАН
ЭЛЕКТРОННОЙ ПОДПИСЬЮ


Сертификат: 0091AAF5A599507BC7E6D39D2DFA052F9A

Владелец: ФЕДЕРАЛЬНАЯ СЛУЖБА ГОСУДАРСТВЕННОЙ
РЕГИСТРАЦИИ, КАДАСТРА И КАРТОГРАФИИ
Действителен: с 16.09.2025 по 10.12.2026

полное наименование должности

инициалы, фамилия

Здание			
вид объекта недвижимости			
Лист № 44 раздела 8	Всего листов раздела 8: 81	Всего разделов: 8	Всего листов выписки: 114
23.01.2026г. № КУВИ-001/2026-4579797			
Кадастровый номер: 78:15:0830101:3013		Номер этажа (этажей): 1	
			
Масштаб 1			

полное наименование должности		ДОКУМЕНТ ПОДПИСАН ЭЛЕКТРОННОЙ ПОДПИСЬЮ	инициалы, фамилия
	Сертификат: 0091AAF5A599507BC7E6D39D2DFA052F9A		
	Владелец: ФЕДЕРАЛЬНАЯ СЛУЖБА ГОСУДАРСТВЕННОЙ РЕГИСТРАЦИИ, КАДАСТРА И КАРТОГРАФИИ Действителен: с 16.09.2025 по 10.12.2026		

Здание

вид объекта недвижимости

Лист № 45 раздела 8

Всего листов раздела 8: 81

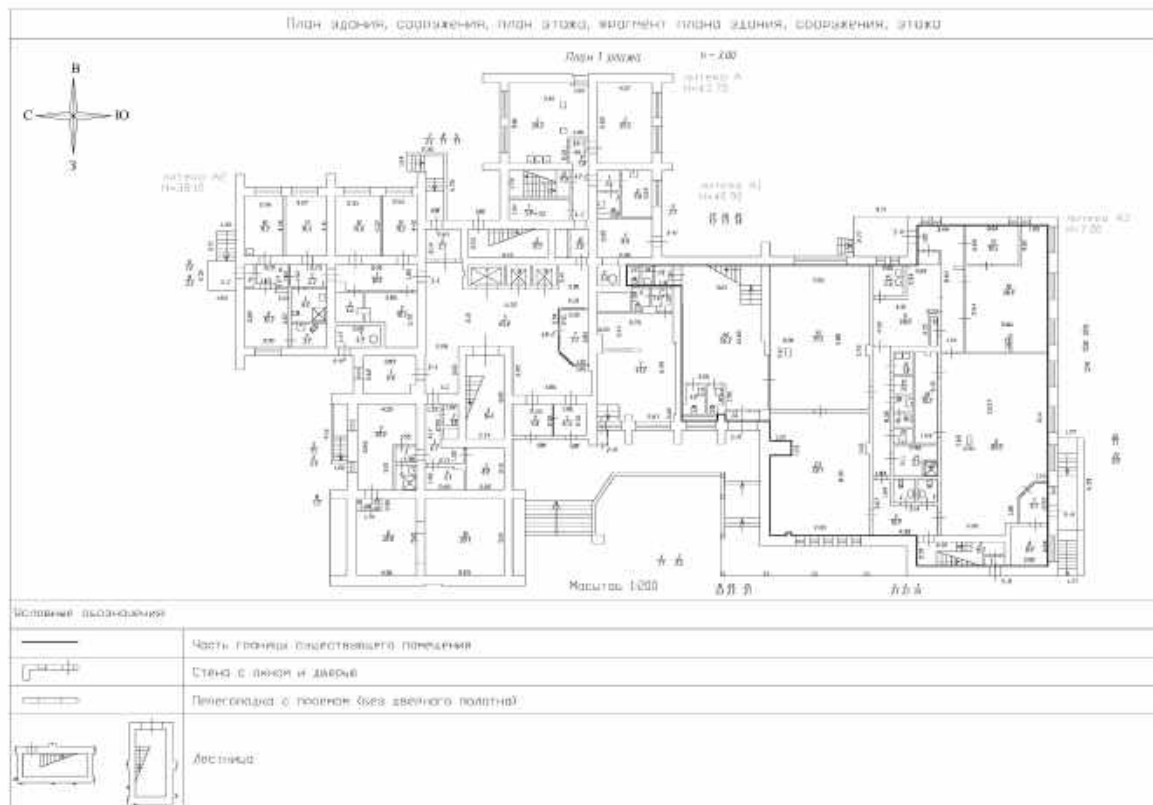
Всего разделов: 8

Всего листов выписки: 114

23.01.2026г. № КУВИ-001/2026-4579797

Кадастровый номер: 78:15:0830101:3013

Номер этажа (этажей): 1



Масштаб 1:200

ДОКУМЕНТ ПОДПИСАН
ЭЛЕКТРОННОЙ ПОДПИСЬЮ

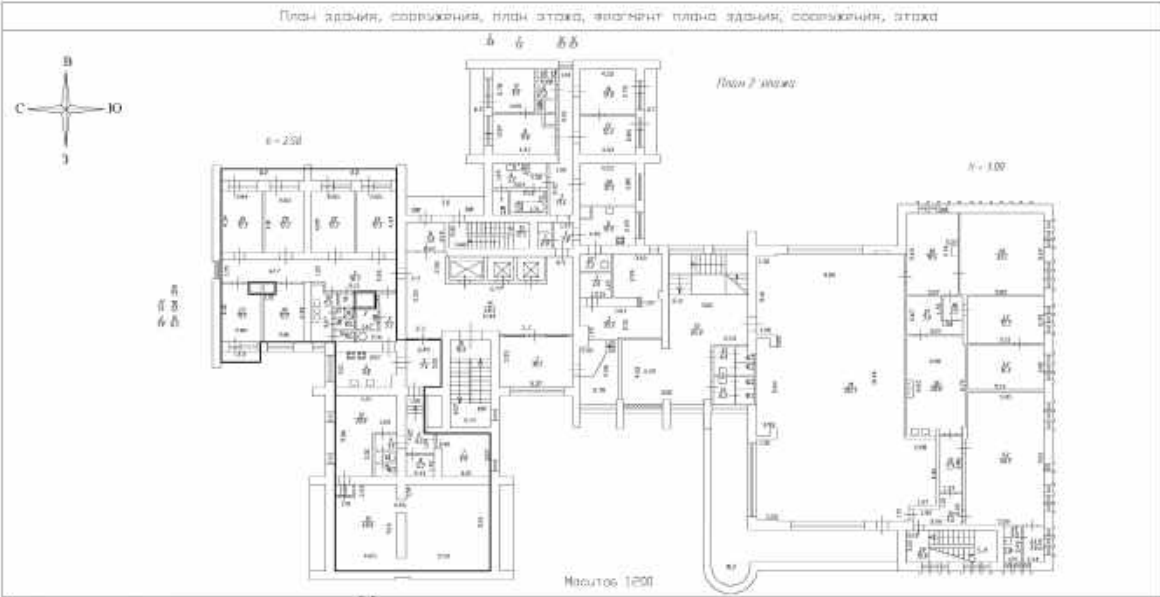












Сертификат: 0091AAF5A599507BC7E6D39D2DFA052F9A

Владелец: ФЕДЕРАЛЬНАЯ СЛУЖБА ГОСУДАРСТВЕННОЙ
РЕГИСТРАЦИИ, КАДАСТРА И КАРТОГРАФИИ
Действителен: с 16.09.2025 по 10.12.2026

полное наименование должности

инициалы, фамилия

Здание			
вид объекта недвижимости			
Лист № 47 раздела 8	Всего листов раздела 8: 81	Всего разделов: 8	Всего листов выписки: 114
23.01.2026г. № КУВИ-001/2026-4579797			
Кадастровый номер: 78:15:0830101:3013		Номер этажа (этажей): 2	

<div><p>План здания, сооружения, план этажа, выделенный план здания, сооружения, этажа</p><p>А Б В Г Д Е</p><p>План 2 этажа</p><p>Б.Б.</p><p>Масштаб 1:200</p><p>Условные обозначения</p><table><tr><td></td><td>Часть комнаты с окном и дверью</td></tr><tr><td></td><td>Часть комнаты с окном и дверью</td></tr><tr><td></td><td>Часть комнаты с окном и дверью</td></tr><tr><td></td><td>Часть комнаты с окном и дверью</td></tr></table><p>Лестница</p></div>			Часть комнаты с окном и дверью		Часть комнаты с окном и дверью		Часть комнаты с окном и дверью		Часть комнаты с окном и дверью
	Часть комнаты с окном и дверью								
	Часть комнаты с окном и дверью								
	Часть комнаты с окном и дверью								
	Часть комнаты с окном и дверью								
Масштаб 1:200									

		ДОКУМЕНТ ПОДПИСАН ЭЛЕКТРОННОЙ ПОДПИСЬЮ	
Сертификат: 0091AAF5A599507BC7E6D39D2DFA052F9A		Владелец: ФЕДЕРАЛЬНАЯ СЛУЖБА ГОСУДАРСТВЕННОЙ РЕГИСТРАЦИИ, КАДАСТРА И КАРТОГРАФИИ	
Действителен: с 16.09.2025 по 10.12.2026			
полное наименование должности		инициалы, фамилия	

Здание			
вид объекта недвижимости			
Лист № 48 раздела 8	Всего листов раздела 8: 81	Всего разделов: 8	Всего листов выписки: 114
23.01.2026г. № КУВИ-001/2026-4579797			
Кадастровый номер: 78:15:0830101:3013		Номер этажа (этажей): Технический этаж	

План здания, сооружения, план этажа, фрагмент плана здания, сооружения, этажа

План технического этажа

Масштаб 1:200

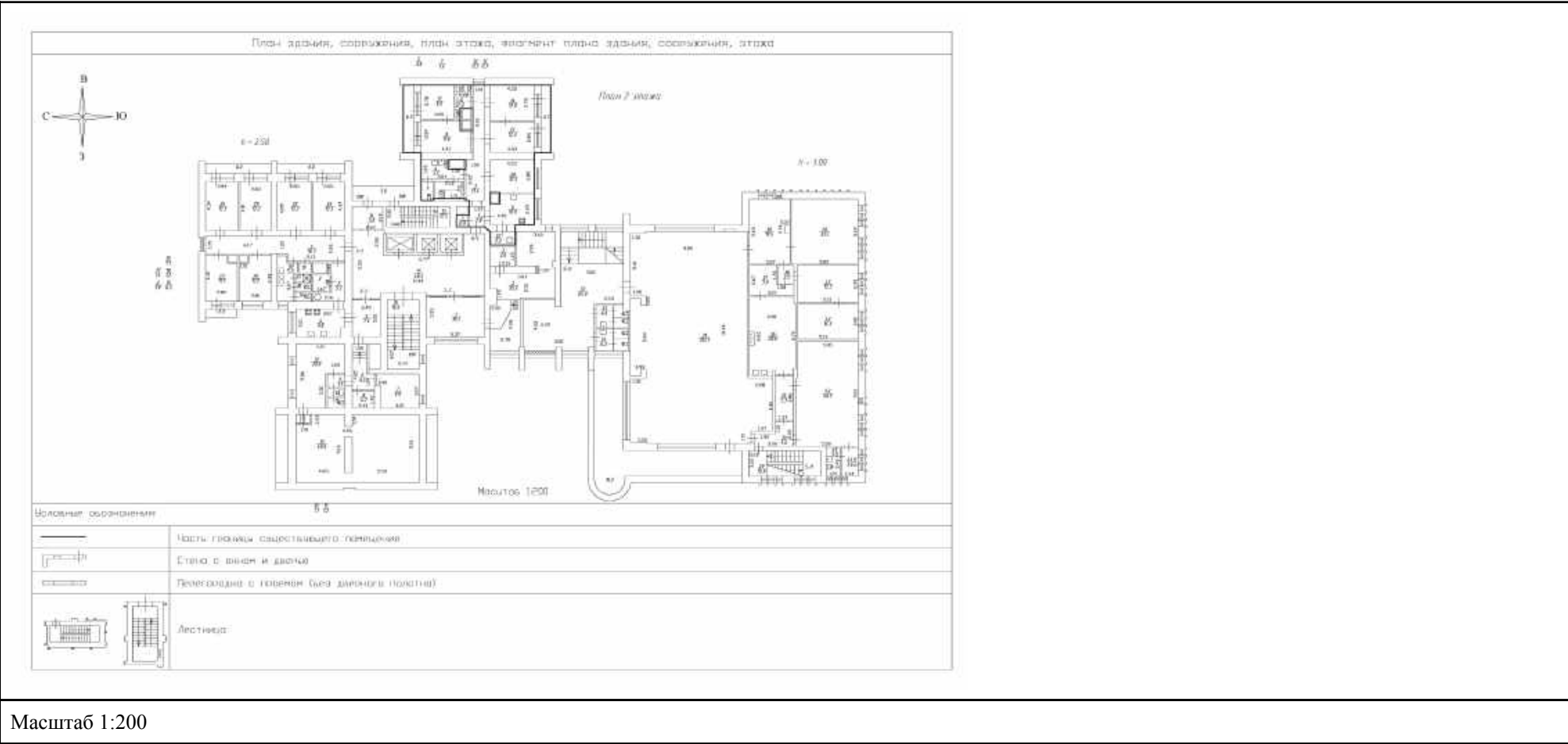
Условные обозначения:

	Часть здания ангар, орозованный полнотелый
	Стена с окном и дверью
	Лестничная клетка с лестницей (без закрытых площадок)
	Лестница

Масштаб 1:200

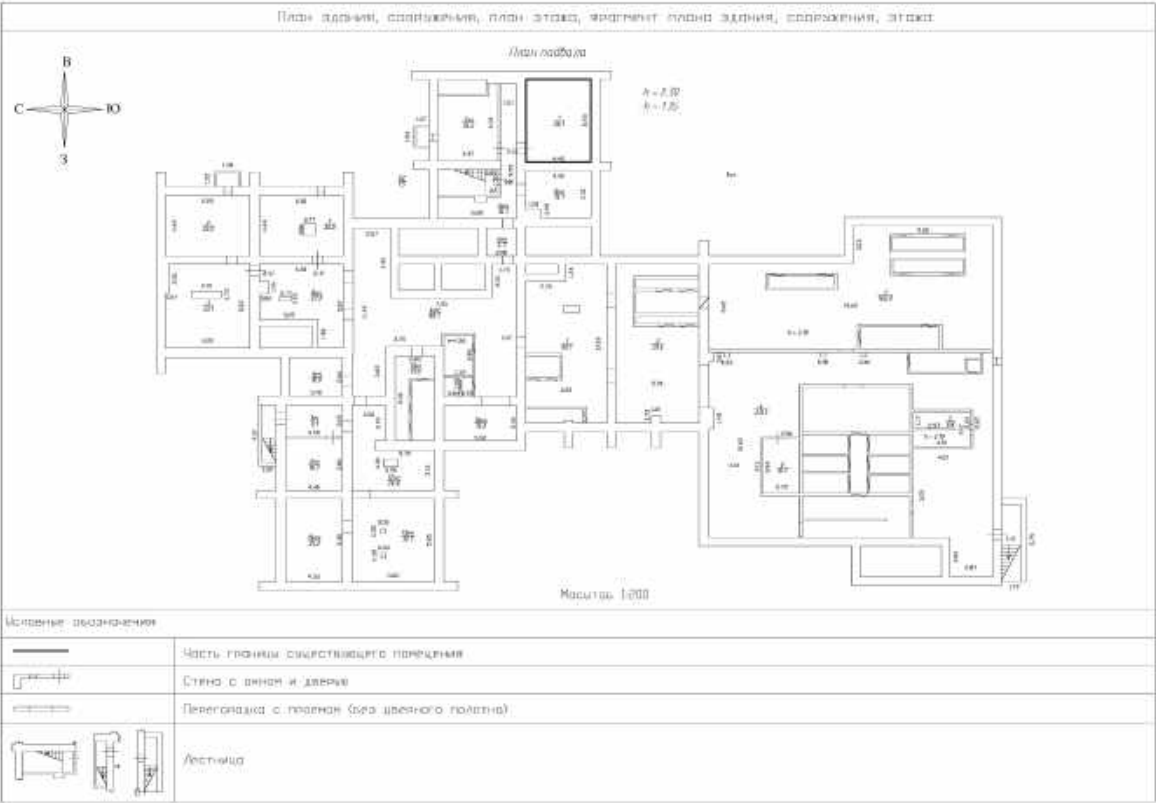
полное наименование должности	<div><p>ДОКУМЕНТ ПОДПИСАН ЭЛЕКТРОННОЙ ПОДПИСЬЮ</p><p>Сертификат: 0091AAF5A599507BC7E6D39D2DFA052F9A</p><p>Владелец: ФЕДЕРАЛЬНАЯ СЛУЖБА ГОСУДАРСТВЕННОЙ РЕГИСТРАЦИИ, КАДАСТРА И КАРТОГРАФИИ</p><p>Действителен: с 16.09.2025 по 10.12.2026</p></div>	инициалы, фамилия

Здание			
вид объекта недвижимости			
Лист № 49 раздела 8	Всего листов раздела 8: 81	Всего разделов: 8	Всего листов выписки: 114
23.01.2026г. № КУВИ-001/2026-4579797			
Кадастровый номер: 78:15:0830101:3013		Номер этажа (этажей): 2	



полное наименование должности	 ДОКУМЕНТ ПОДПИСАН ЭЛЕКТРОННОЙ ПОДПИСЬЮ Сертификат: 0091AAF5A599507BC7E6D39D2DFA052F9A Владелец: ФЕДЕРАЛЬНАЯ СЛУЖБА ГОСУДАРСТВЕННОЙ РЕГИСТРАЦИИ, КАДАСТРА И КАРТОГРАФИИ Действителен: с 16.09.2025 по 10.12.2026	инициалы, фамилия

Здание			
вид объекта недвижимости			
Лист № 50 раздела 8	Всего листов раздела 8: 81	Всего разделов: 8	Всего листов выписки: 114
23.01.2026г. № КУВИ-001/2026-4579797			
Кадастровый номер: 78:15:0830101:3013		Номер этажа (этажей): подвал	



Масштаб 1:200



ДОКУМЕНТ ПОДПИСАН
ЭЛЕКТРОННОЙ ПОДПИСЬЮ

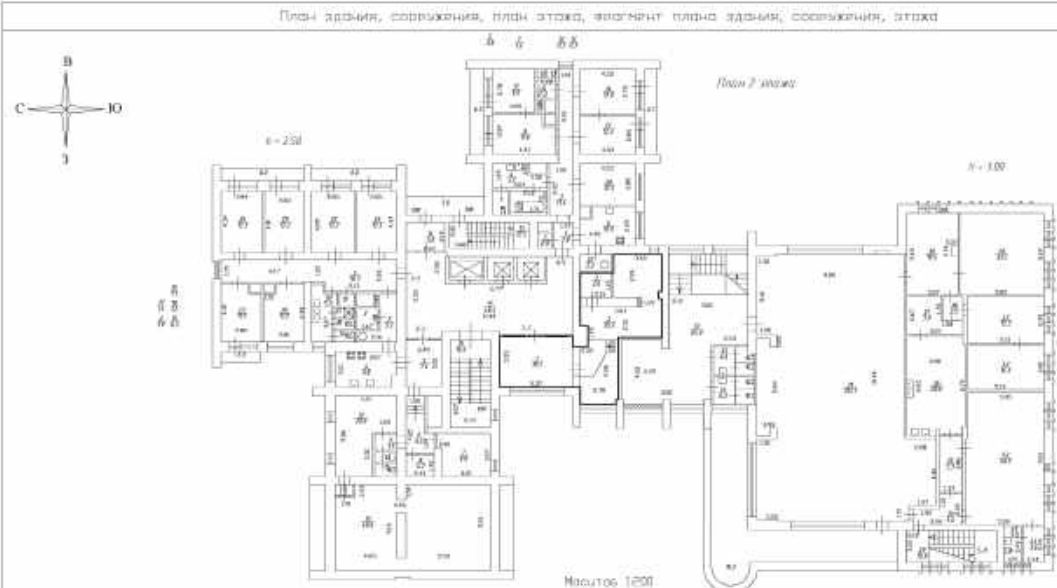












Сертификат: 0091AAF5A599507BC7E6D39D2DFA052F9A

Владелец: ФЕДЕРАЛЬНАЯ СЛУЖБА ГОСУДАРСТВЕННОЙ
РЕГИСТРАЦИИ, КАДАСТРА И КАРТОГРАФИИ
Действителен: с 16.09.2025 по 10.12.2026

полное наименование должности

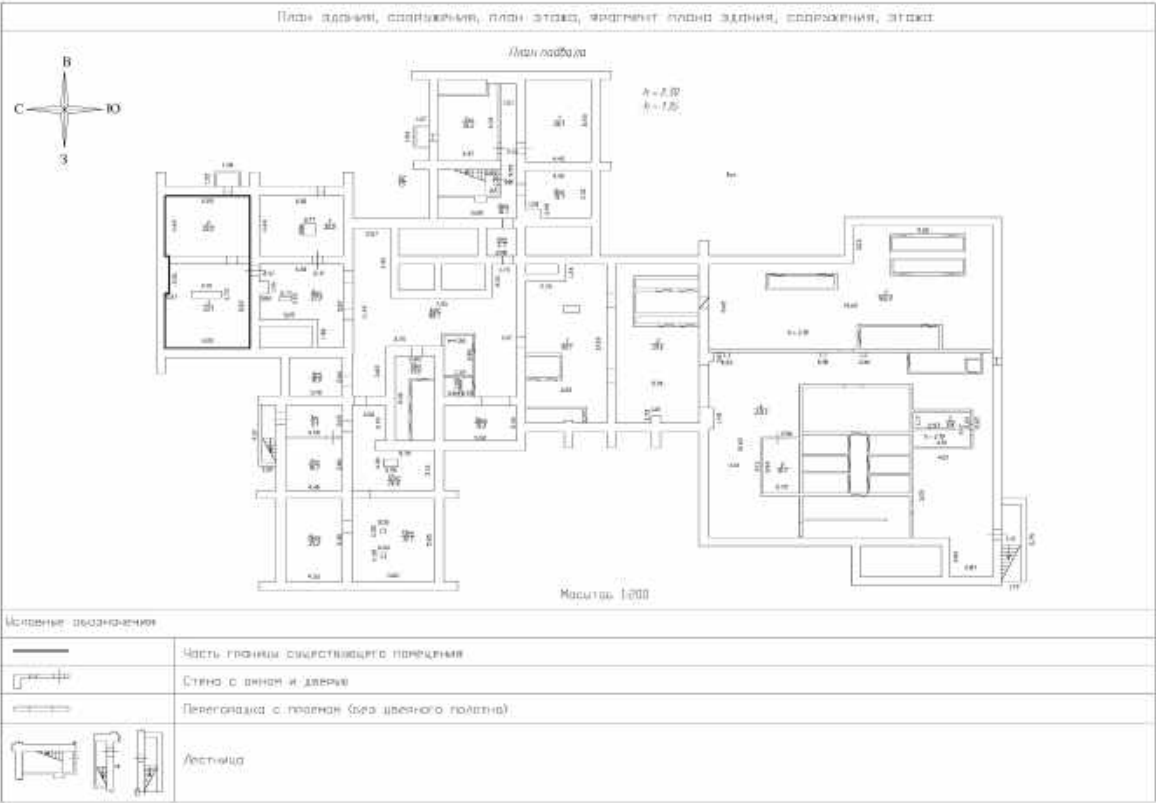
инициалы, фамилия

Здание			
вид объекта недвижимости			
Лист № 51 раздела 8	Всего листов раздела 8: 81	Всего разделов: 8	Всего листов выписки: 114
23.01.2026г. № КУВИ-001/2026-4579797			
Кадастровый номер: 78:15:0830101:3013		Номер этажа (этажей): 2	

<div><p>План здания, сооружения, план этажа, включая планы здания, сооружения, этажа</p><p>Б 6 Б 8</p><p>План 2 этажа</p><p>Б 6</p><p>Масштаб 1:200</p><p>Условные обозначения</p><table><tr><td></td><td>Часть площади общественного пользования</td></tr><tr><td></td><td>Стена с окном и дверью</td></tr><tr><td></td><td>Полоса земли с границей без дворовых территорий</td></tr><tr><td></td><td>Лестница</td></tr></table></div>			Часть площади общественного пользования		Стена с окном и дверью		Полоса земли с границей без дворовых территорий		Лестница
	Часть площади общественного пользования								
	Стена с окном и дверью								
	Полоса земли с границей без дворовых территорий								
	Лестница								
Масштаб 1:200									

полное наименование должности	<div><p>ДОКУМЕНТ ПОДПИСАН ЭЛЕКТРОННОЙ ПОДПИСЬЮ</p><p>Сертификат: 0091AAF5A599507BC7E6D39D2DFA052F9A</p><p>Владелец: ФЕДЕРАЛЬНАЯ СЛУЖБА ГОСУДАРСТВЕННОЙ РЕГИСТРАЦИИ, КАДАСТРА И КАРТОГРАФИИ</p><p>Действителен: с 16.09.2025 по 10.12.2026</p></div>	инициалы, фамилия

Здание			
вид объекта недвижимости			
Лист № 52 раздела 8	Всего листов раздела 8: 81	Всего разделов: 8	Всего листов выписки: 114
23.01.2026г. № КУВИ-001/2026-4579797			
Кадастровый номер: 78:15:0830101:3013		Номер этажа (этажей): подвал	



Масштаб 1:200



ДОКУМЕНТ ПОДПИСАН
ЭЛЕКТРОННОЙ ПОДПИСЬЮ


Сертификат: 0091AAF5A599507BC7E6D39D2DFA052F9A

Владелец: ФЕДЕРАЛЬНАЯ СЛУЖБА ГОСУДАРСТВЕННОЙ
РЕГИСТРАЦИИ, КАДАСТРА И КАРТОГРАФИИ
Действителен: с 16.09.2025 по 10.12.2026

полное наименование должности

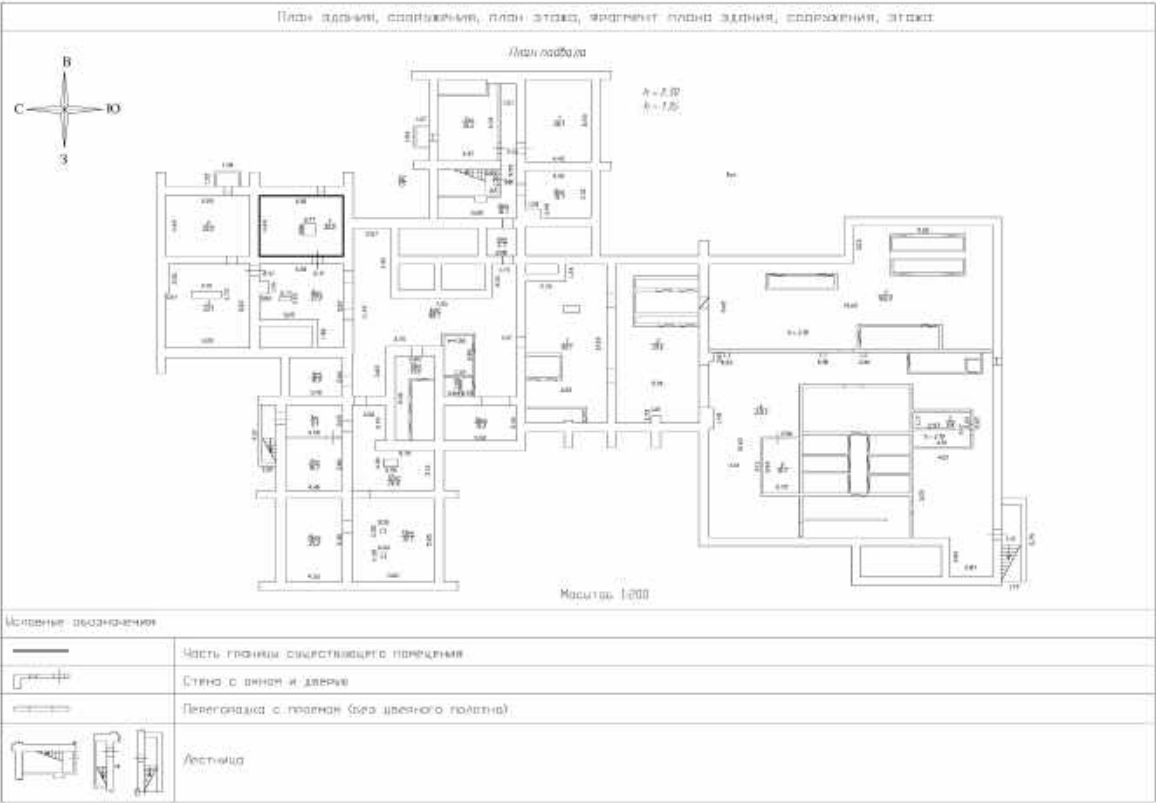
инициалы, фамилия

Здание			
вид объекта недвижимости			
Лист № 53 раздела 8	Всего листов раздела 8: 81	Всего разделов: 8	Всего листов выписки: 114
23.01.2026г. № КУВИ-001/2026-4579797			
Кадастровый номер: 78:15:0830101:3013		Номер этажа (этажей): 3	


<div><p>План здания, сооружения, план этажа, фрагмент плана здания, сооружения, этажа</p><p>Масштаб 1:200</p><p>Условные обозначения</p><table><tr><td></td><td>Части границы охватываемого помещения</td></tr><tr><td></td><td>Стены с окнами и дверями</td></tr><tr><td></td><td>Переходы с площадок (без двукратного наложения)</td></tr><tr><td></td><td>Лестница</td></tr></table></div>			Части границы охватываемого помещения		Стены с окнами и дверями		Переходы с площадок (без двукратного наложения)		Лестница
	Части границы охватываемого помещения								
	Стены с окнами и дверями								
	Переходы с площадок (без двукратного наложения)								
	Лестница								
Масштаб 1:200									

полное наименование должности	<div><p>ДОКУМЕНТ ПОДПИСАН ЭЛЕКТРОННОЙ ПОДПИСЬЮ</p><p>Сертификат: 0091AAF5A599507BC7E6D39D2DFA052F9A</p><p>Владелец: ФЕДЕРАЛЬНАЯ СЛУЖБА ГОСУДАРСТВЕННОЙ РЕГИСТРАЦИИ, КАДАСТРА И КАРТОГРАФИИ</p><p>Действителен: с 16.09.2025 по 10.12.2026</p></div>	инициалы, фамилия

Здание			
вид объекта недвижимости			
Лист № 54 раздела 8	Всего листов раздела 8: 81	Всего разделов: 8	Всего листов выписки: 114
23.01.2026г. № КУВИ-001/2026-4579797			
Кадастровый номер: 78:15:0830101:3013		Номер этажа (этажей): подвал	



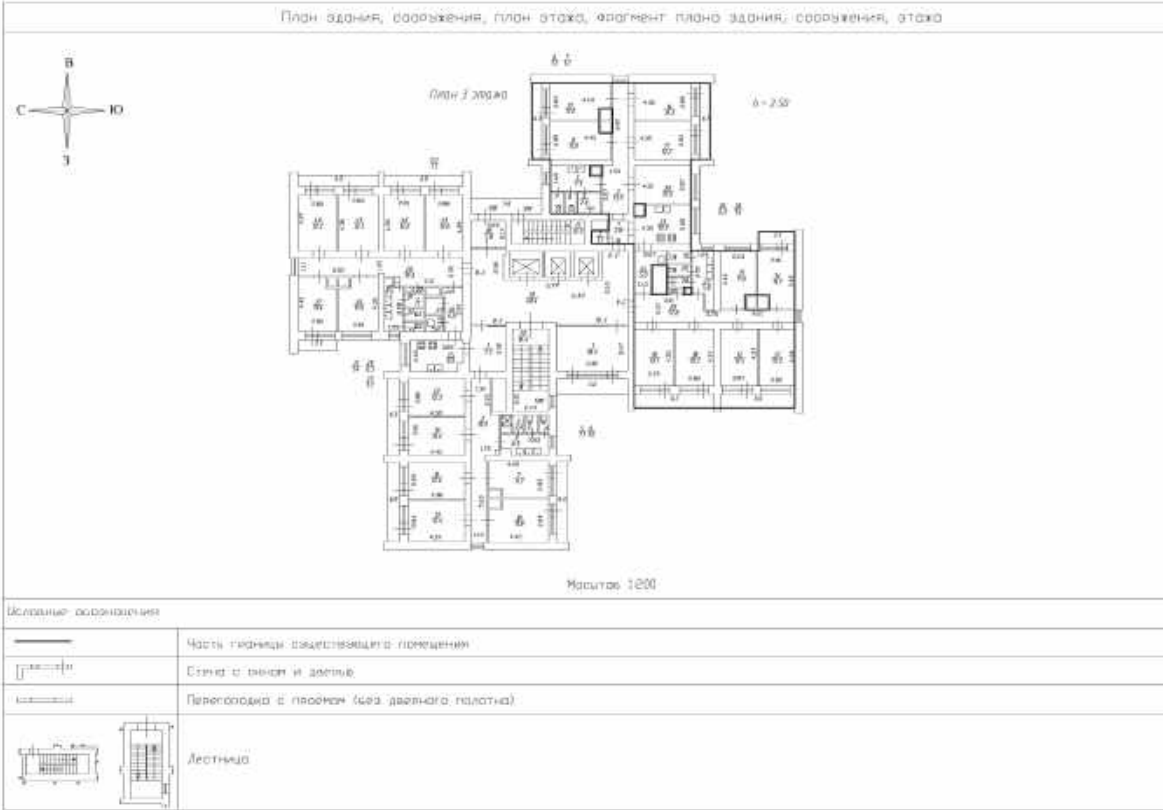
Масштаб 1:200



ДОКУМЕНТ ПОДПИСАН
ЭЛЕКТРОННОЙ ПОДПИСЬЮ
Сертификат: 0091AAF5A599507BC7E6D39D2DFA052F9A
Владелец: ФЕДЕРАЛЬНАЯ СЛУЖБА ГОСУДАРСТВЕННОЙ
РЕГИСТРАЦИИ, КАДАСТРА И КАРТОГРАФИИ
Действителен: с 16.09.2025 по 10.12.2026

полное наименование должности	инициалы, фамилия
-------------------------------	-------------------

Здание			
вид объекта недвижимости			
Лист № 55 раздела 8	Всего листов раздела 8: 81	Всего разделов: 8	Всего листов выписки: 114
23.01.2026г. № КУВИ-001/2026-4579797			
Кадастровый номер: 78:15:0830101:3013		Номер этажа (этажей): 3	



Масштаб 1:200



ДОКУМЕНТ ПОДПИСАН
ЭЛЕКТРОННОЙ ПОДПИСЬЮ

Сертификат: 0091AAF5A599507BC7E6D39D2DFA052F9A


Владелец: ФЕДЕРАЛЬНАЯ СЛУЖБА ГОСУДАРСТВЕННОЙ
РЕГИСТРАЦИИ, КАДАСТРА И КАРТОГРАФИИ
Действителен: с 16.09.2025 по 10.12.2026

полное наименование должности

инициалы, фамилия

Здание			
вид объекта недвижимости			
Лист № 56 раздела 8	Всего листов раздела 8: 81	Всего разделов: 8	Всего листов выписки: 114
23.01.2026г. № КУВИ-001/2026-4579797			
Кадастровый номер: 78:15:0830101:3013		Номер этажа (этажей):	

полное наименование должности	 ДОКУМЕНТ ПОДПИСАН ЭЛЕКТРОННОЙ ПОДПИСЬЮ Сертификат: 0091AAF5A599507BC7E6D39D2DFA052F9A Владелец: ФЕДЕРАЛЬНАЯ СЛУЖБА ГОСУДАРСТВЕННОЙ РЕГИСТРАЦИИ, КАДАСТРА И КАРТОГРАФИИ Действителен: с 16.09.2025 по 10.12.2026	инициалы, фамилия

Здание			
вид объекта недвижимости			
Лист № 57 раздела 8	Всего листов раздела 8: 81	Всего разделов: 8	Всего листов выписки: 114
23.01.2026г. № КУВИ-001/2026-4579797			
Кадастровый номер: 78:15:0830101:3013		Номер этажа (этажей): подвал	
			
Масштаб 1			

полное наименование должности		ДОКУМЕНТ ПОДПИСАН ЭЛЕКТРОННОЙ ПОДПИСЬЮ	инициалы, фамилия
	Сертификат: 0091AAF5A599507BC7E6D39D2DFA052F9A		
	Владелец: ФЕДЕРАЛЬНАЯ СЛУЖБА ГОСУДАРСТВЕННОЙ РЕГИСТРАЦИИ, КАДАСТРА И КАРТОГРАФИИ Действителен: с 16.09.2025 по 10.12.2026		

Здание

вид объекта недвижимости

Лист № 58 раздела 8

Всего листов раздела 8: 81

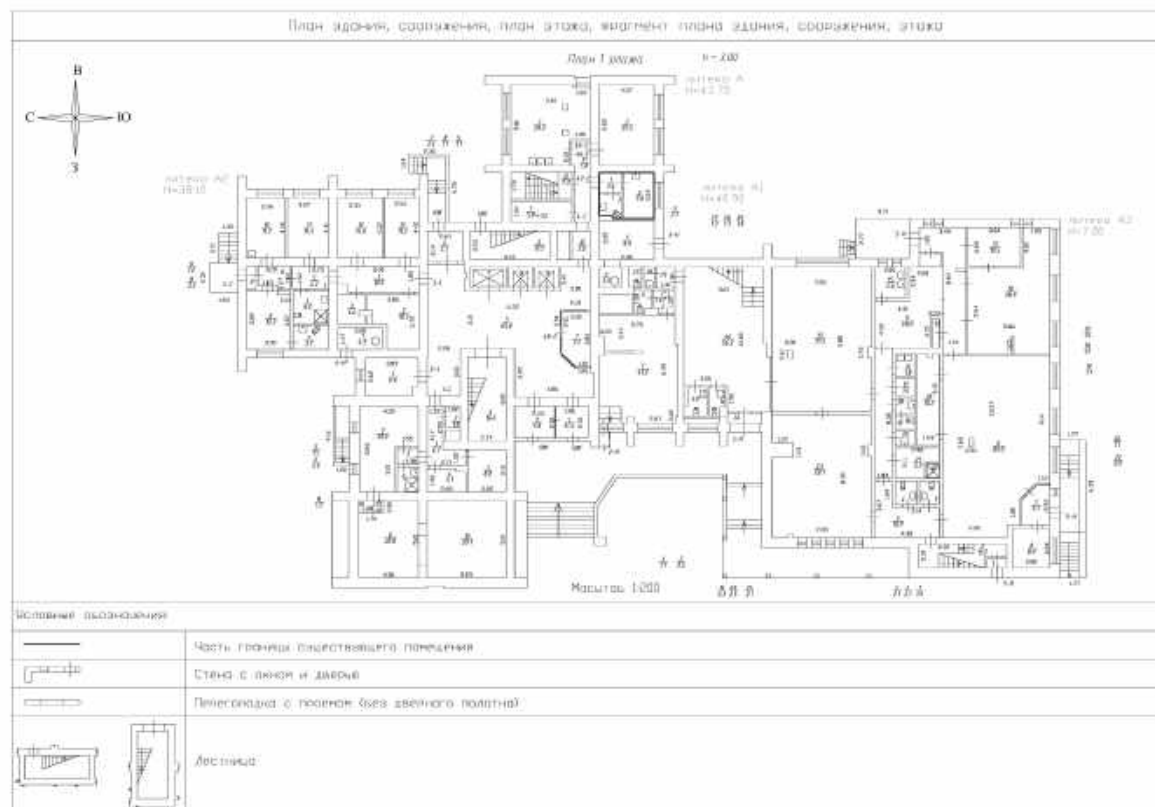
Всего разделов: 8

Всего листов выписки: 114

23.01.2026г. № КУВИ-001/2026-4579797

Кадастровый номер: 78:15:0830101:3013

Номер этажа (этажей): 1



Масштаб 1:200

ДОКУМЕНТ ПОДПИСАН
ЭЛЕКТРОННОЙ ПОДПИСЬЮ

Сертификат: 0091AAF5A599507BC7E6D39D2DFA052F9A

Владелец: ФЕДЕРАЛЬНАЯ СЛУЖБА ГОСУДАРСТВЕННОЙ
РЕГИСТРАЦИИ, КАДАСТРА И КАРТОГРАФИИ
Действителен: с 16.09.2025 по 10.12.2026

полное наименование должности

инициалы, фамилия

Здание

вид объекта недвижимости

Лист № 59 раздела 8

Всего листов раздела 8: 81

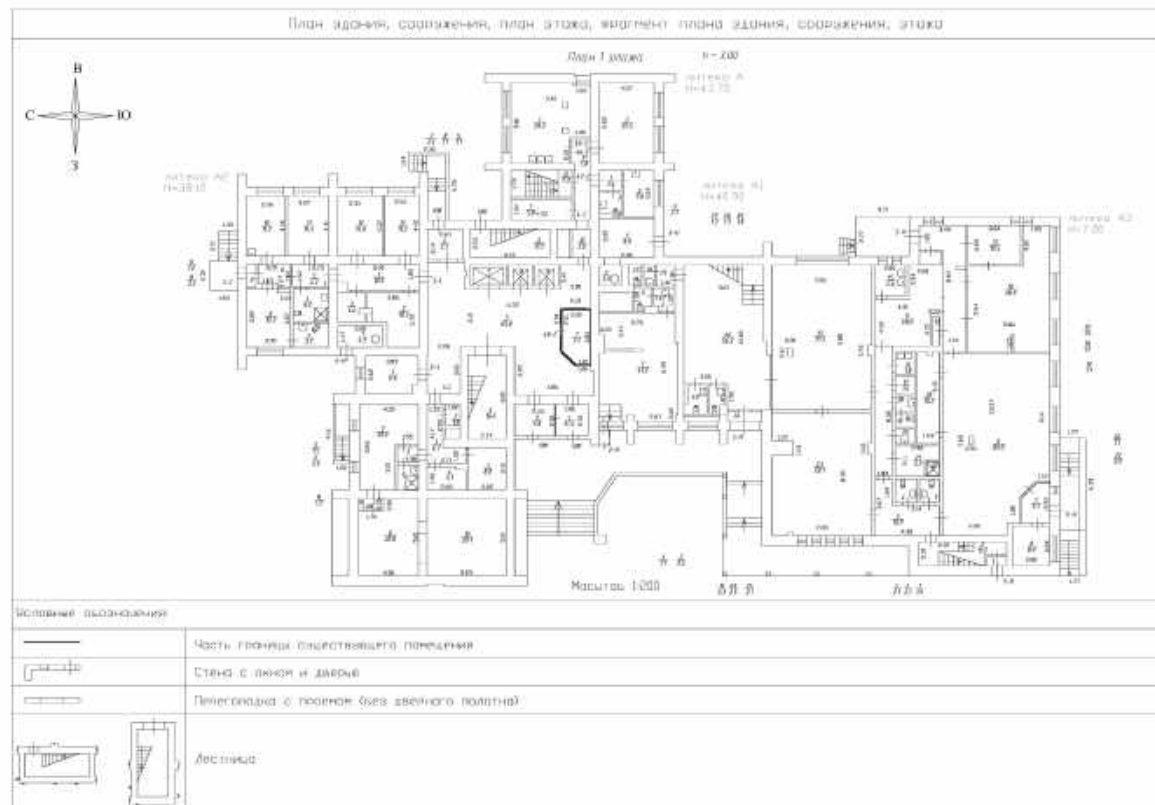
Всего разделов: 8

Всего листов выписки: 114

23.01.2026г. № КУВИ-001/2026-4579797

Кадастровый номер: 78:15:0830101:3013

Номер этажа (этажей): 1



Масштаб 1:200

ДОКУМЕНТ ПОДПИСАН
ЭЛЕКТРОННОЙ ПОДПИСЬЮ

Сертификат: 0091AAF5A599507BC7E6D39D2DFA052F9A

Владелец: ФЕДЕРАЛЬНАЯ СЛУЖБА ГОСУДАРСТВЕННОЙ

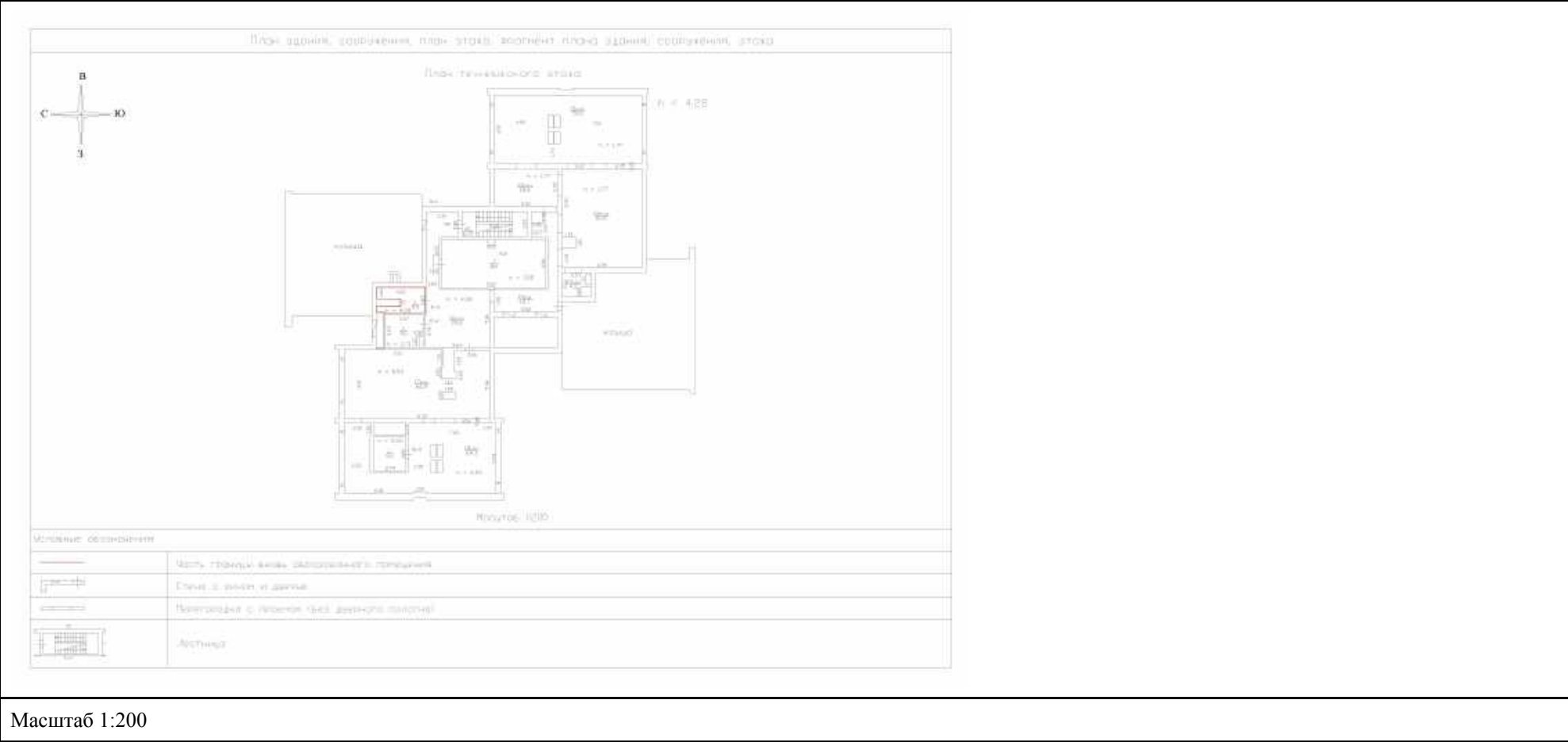
РЕГИСТРАЦИИ, КАДАСТРА И КАРТОГРАФИИ

Действителен: с 16.09.2025 по 10.12.2026

полное наименование должности

инициалы, фамилия

Здание			
вид объекта недвижимости			
Лист № 60 раздела 8	Всего листов раздела 8: 81	Всего разделов: 8	Всего листов выписки: 114
23.01.2026г. № КУВИ-001/2026-4579797			
Кадастровый номер: 78:15:0830101:3013		Номер этажа (этажей): Технический этаж	



полное наименование должности	 ДОКУМЕНТ ПОДПИСАН ЭЛЕКТРОННОЙ ПОДПИСЬЮ Сертификат: 0091AAF5A599507BC7E6D39D2DFA052F9A Владелец: ФЕДЕРАЛЬНАЯ СЛУЖБА ГОСУДАРСТВЕННОЙ РЕГИСТРАЦИИ, КАДАСТРА И КАРТОГРАФИИ Действителен: с 16.09.2025 по 10.12.2026	инициалы, фамилия


Здание			
вид объекта недвижимости			
Лист № 61 раздела 8	Всего листов раздела 8: 81	Всего разделов: 8	Всего листов выписки: 114
23.01.2026г. № КУВИ-001/2026-4579797			
Кадастровый номер: 78:15:0830101:3013		Номер этажа (этажей): Технический этаж	

План здания, сооружения, план этажа, архитектурный план здания, сооружения, этажа

План технического этажа

Масштаб: 1:200

Масштаб 1:200

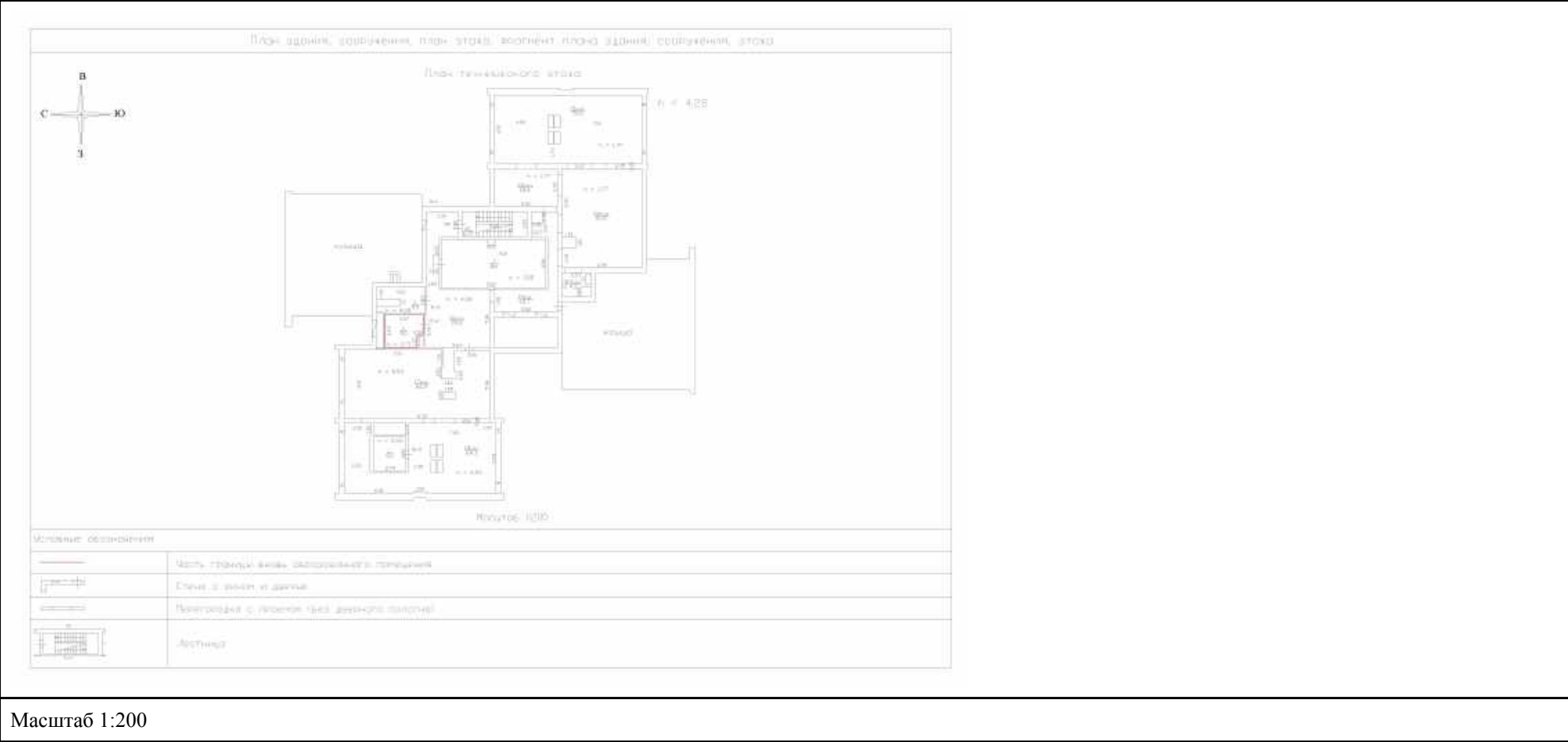



ДОКУМЕНТ ПОДПИСАН
ЭЛЕКТРОННОЙ ПОДПИСЬЮ

Сертификат: 0091AAF5A599507BC7E6D39D2DFA052F9A
Владелец: ФЕДЕРАЛЬНАЯ СЛУЖБА ГОСУДАРСТВЕННОЙ
РЕГИСТРАЦИИ, КАДАСТРА И КАРТОГРАФИИ
Действителен: с 16.09.2025 по 10.12.2026

полное наименование должности	инициалы, фамилия
-------------------------------	-------------------

Здание			
вид объекта недвижимости			
Лист № 62 раздела 8	Всего листов раздела 8: 81	Всего разделов: 8	Всего листов выписки: 114
23.01.2026г. № КУВИ-001/2026-4579797			
Кадастровый номер: 78:15:0830101:3013		Номер этажа (этажей): Технический этаж	



полное наименование должности	 ДОКУМЕНТ ПОДПИСАН ЭЛЕКТРОННОЙ ПОДПИСЬЮ Сертификат: 0091AAF5A599507BC7E6D39D2DFA052F9A Владелец: ФЕДЕРАЛЬНАЯ СЛУЖБА ГОСУДАРСТВЕННОЙ РЕГИСТРАЦИИ, КАДАСТРА И КАРТОГРАФИИ Действителен: с 16.09.2025 по 10.12.2026	инициалы, фамилия

Здание			
вид объекта недвижимости			
Лист № 63 раздела 8	Всего листов раздела 8: 81	Всего разделов: 8	Всего листов выписки: 114
23.01.2026г. № КУВИ-001/2026-4579797			
Кадастровый номер: 78:15:0830101:3013		Номер этажа (этажей): 14	



Масштаб 1:200



ДОКУМЕНТ ПОДПИСАН
ЭЛЕКТРОННОЙ ПОДПИСЬЮ

Сертификат: 0091AAF5A599507BC7E6D39D2DFA052F9A

Владелец: ФЕДЕРАЛЬНАЯ СЛУЖБА ГОСУДАРСТВЕННОЙ
РЕГИСТРАЦИИ, КАДАСТРА И КАРТОГРАФИИ
Действителен: с 16.09.2025 по 10.12.2026

полное наименование должности

инициалы, фамилия

Здание

вид объекта недвижимости

Лист № 64 раздела 8

Всего листов раздела 8: 81

Всего разделов: 8

Всего листов выписки: 114

23.01.2026г. № КУВИ-001/2026-4579797

Кадастровый номер: 78:15:0830101:3013

Номер этажа (этажей): 14



Масштаб 1:200



ДОКУМЕНТ ПОДПИСАН
ЭЛЕКТРОННОЙ ПОДПИСЬЮ

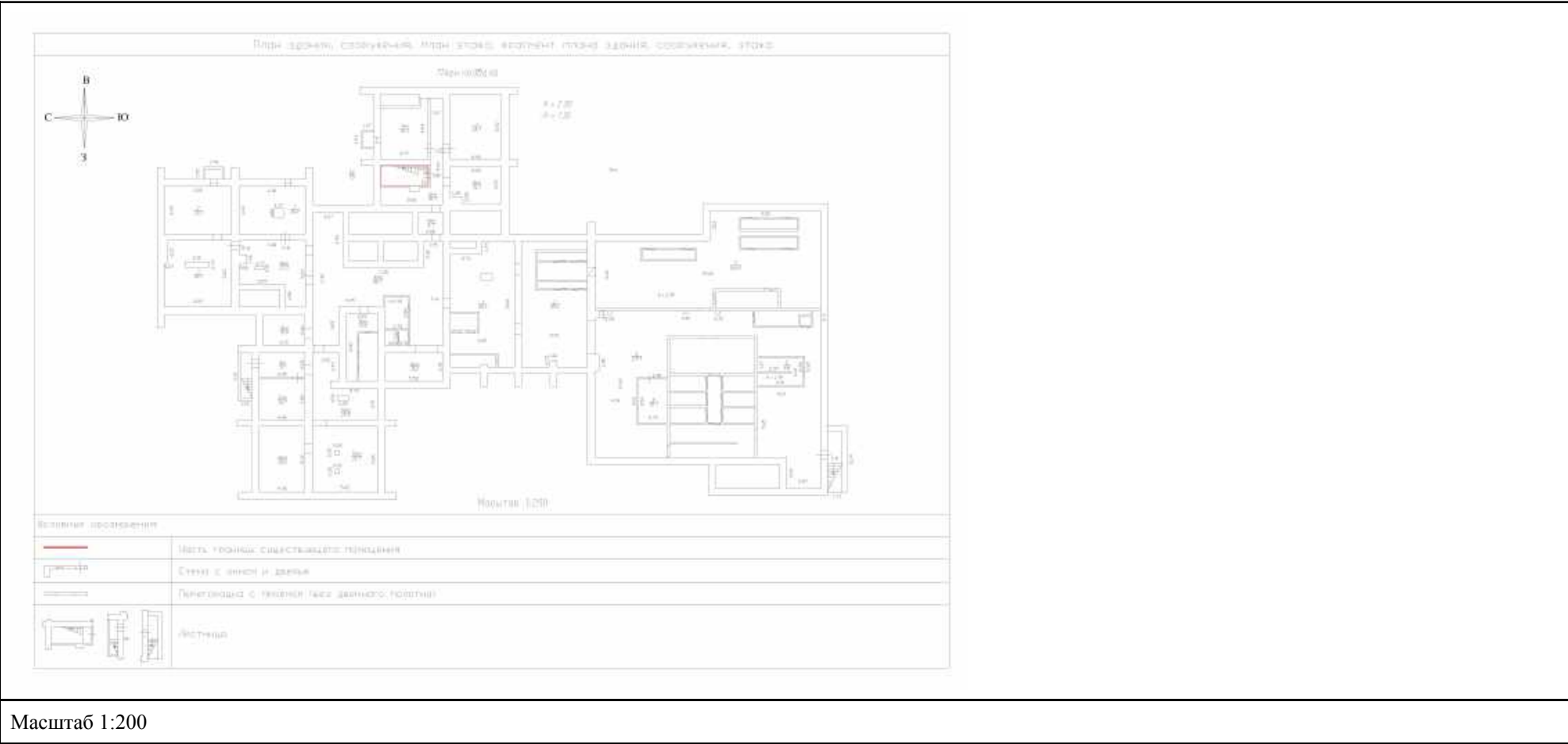
Сертификат: 0091AAF5A599507BC7E6D39D2DFA052F9A

Владелец: ФЕДЕРАЛЬНАЯ СЛУЖБА ГОСУДАРСТВЕННОЙ
РЕГИСТРАЦИИ, КАДАСТРА И КАРТОГРАФИИ
Действителен: с 16.09.2025 по 10.12.2026


полное наименование должности

инициалы, фамилия

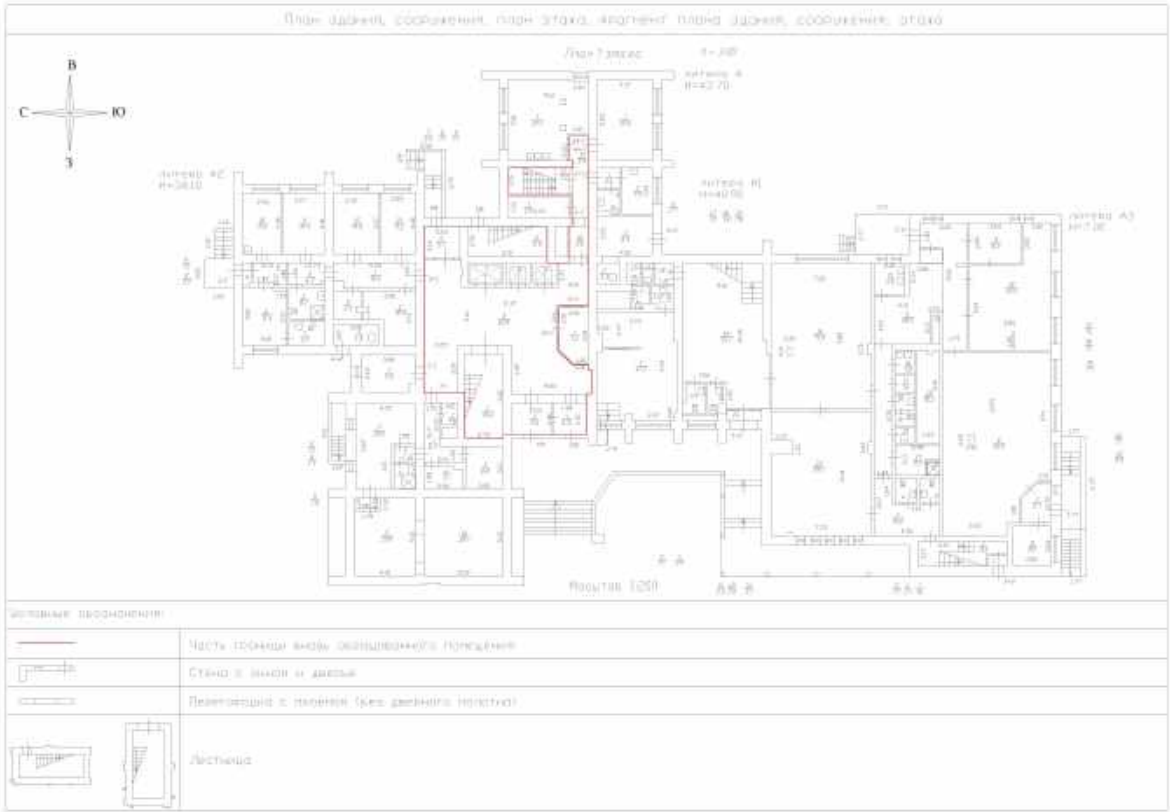
Здание			
вид объекта недвижимости			
Лист № 65 раздела 8	Всего листов раздела 8: 81	Всего разделов: 8	Всего листов выписки: 114
23.01.2026г. № КУВИ-001/2026-4579797			
Кадастровый номер: 78:15:0830101:3013		Номер этажа (этажей): подвал	



Масштаб 1:200

полное наименование должности	 ДОКУМЕНТ ПОДПИСАН ЭЛЕКТРОННОЙ ПОДПИСЬЮ Сертификат: 0091AAF5A599507BC7E6D39D2DFA052F9A Владелец: ФЕДЕРАЛЬНАЯ СЛУЖБА ГОСУДАРСТВЕННОЙ РЕГИСТРАЦИИ, КАДАСТРА И КАРТОГРАФИИ Действителен: с 16.09.2025 по 10.12.2026	инициалы, фамилия

Здание			
вид объекта недвижимости			
Лист № 66 раздела 8	Всего листов раздела 8: 81	Всего разделов: 8	Всего листов выписки: 114
23.01.2026г. № КУВИ-001/2026-4579797			
Кадастровый номер: 78:15:0830101:3013		Номер этажа (этажей): 1	



Масштаб 1:200



ДОКУМЕНТ ПОДПИСАН
ЭЛЕКТРОННОЙ ПОДПИСЬЮ


Сертификат: 0091AAF5A599507BC7E6D39D2DFA052F9A

Владелец: ФЕДЕРАЛЬНАЯ СЛУЖБА ГОСУДАРСТВЕННОЙ
РЕГИСТРАЦИИ, КАДАСТРА И КАРТОГРАФИИ
Действителен: с 16.09.2025 по 10.12.2026

полное наименование должности

инициалы, фамилия

Здание			
вид объекта недвижимости			
Лист № 67 раздела 8	Всего листов раздела 8: 81	Всего разделов: 8	Всего листов выписки: 114
23.01.2026г. № КУВИ-001/2026-4579797			
Кадастровый номер: 78:15:0830101:3013		Номер этажа (этажей): 2	



Масштаб 1:200



ДОКУМЕНТ ПОДПИСАН
ЭЛЕКТРОННОЙ ПОДПИСЬЮ

Сертификат: 0091AAF5A599507BC7E6D39D2DFA052F9A

Владелец: ФЕДЕРАЛЬНАЯ СЛУЖБА ГОСУДАРСТВЕННОЙ
РЕГИСТРАЦИИ, КАДАСТРА И КАРТОГРАФИИ
Действителен: с 16.09.2025 по 10.12.2026

полное наименование должности

инициалы, фамилия


Здание			
вид объекта недвижимости			
Лист № 68 раздела 8	Всего листов раздела 8: 81	Всего разделов: 8	Всего листов выписки: 114
23.01.2026г. № КУВИ-001/2026-4579797			
Кадастровый номер: 78:15:0830101:3013		Номер этажа (этажей): 3	

План здания, сооружения, план этажа, фрагмент плана здания, сооружения, этажа


Масштаб 1:200

Легенда	
	Рамы оконных заполнения помещений
	Окна с двойным остеклением
	Двери с двойным остеклением
	Двери

Масштаб 1:200

полное наименование должности	<div><div>ДОКУМЕНТ ПОДПИСАН ЭЛЕКТРОННОЙ ПОДПИСЬЮ</div><div>Сертификат: 0091AAF5A599507BC7E6D39D2DFA052F9A Владелец: ФЕДЕРАЛЬНАЯ СЛУЖБА ГОСУДАРСТВЕННОЙ РЕГИСТРАЦИИ, КАДАСТРА И КАРТОГРАФИИ Действителен: с 16.09.2025 по 10.12.2026</div></div>	инициалы, фамилия

Здание			
вид объекта недвижимости			
Лист № 69 раздела 8	Всего листов раздела 8: 81	Всего разделов: 8	Всего листов выписки: 114
23.01.2026г. № КУВИ-001/2026-4579797			
Кадастровый номер: 78:15:0830101:3013		Номер этажа (этажей): 4	

<div><p>План здания, разрезания, план этажа, проектный план здания, сооружения, этажа</p><p>Масштаб 1:200</p><p>ОБОЗНАЧЕНИЕ</p><table><tr><td></td><td>Часть стеновых выделов, расположенных по периметру</td></tr><tr><td></td><td>Стены с окнами и дверями</td></tr><tr><td></td><td>Проемы (двери) без дверей (в плановом)</td></tr><tr><td></td><td>Лестница</td></tr></table></div>			Часть стеновых выделов, расположенных по периметру		Стены с окнами и дверями		Проемы (двери) без дверей (в плановом)		Лестница
	Часть стеновых выделов, расположенных по периметру								
	Стены с окнами и дверями								
	Проемы (двери) без дверей (в плановом)								
	Лестница								
Масштаб 1:200									

полное наименование должности	<div><p>ДОКУМЕНТ ПОДПИСАН ЭЛЕКТРОННОЙ ПОДПИСЬЮ</p><p>Сертификат: 0091AAF5A599507BC7E6D39D2DFA052F9A</p><p>Владелец: ФЕДЕРАЛЬНАЯ СЛУЖБА ГОСУДАРСТВЕННОЙ РЕГИСТРАЦИИ, КАДАСТРА И КАРТОГРАФИИ</p><p>Действителен: с 16.09.2025 по 10.12.2026</p></div>	инициалы, фамилия

Здание			
вид объекта недвижимости			
Лист № 70 раздела 8	Всего листов раздела 8: 81	Всего разделов: 8	Всего листов выписки: 114
23.01.2026г. № КУВИ-001/2026-4579797			
Кадастровый номер: 78:15:0830101:3013		Номер этажа (этажей): 5	

План здания, разрезания, план этажа, выделение плана здания, оборудование, этаж

План 5 этаж

Масштаб 1:200

Исключительное обозначение:


	Классификация входов, оборудованных помещениями
	Стены с окнами и дверями
	Помещения с окнами, оборудованные помещениями
	Двери

Масштаб 1:200

полное наименование должности		ДОКУМЕНТ ПОДПИСАН		
		ЭЛЕКТРОННОЙ ПОДПИСЬЮ		
		Сертификат: 0091AAF5A599507BC7E6D39D2DFA052F9A		
		Владелец: ФЕДЕРАЛЬНАЯ СЛУЖБА ГОСУДАРСТВЕННОЙ РЕГИСТРАЦИИ, КАДАСТРА И КАРТОГРАФИИ		
		Действителен: с 16.09.2025 по 10.12.2026		
		инициалы, фамилия		

Здание			
вид объекта недвижимости			
Лист № 71 раздела 8	Всего листов раздела 8: 81	Всего разделов: 8	Всего листов выписки: 114
23.01.2026г. № КУВИ-001/2026-4579797			
Кадастровый номер: 78:15:0830101:3013		Номер этажа (этажей): 6	

План здания, сооружения, план этажа, фрагмент плана здания, сооружения, этажа



Масштаб 1:200

Условные обозначения:

	Часть комнаты с окном и дверью
	Коридор с окном и дверью
	Лестница


Масштаб 1:200

полное наименование должности	<div><p>ДОКУМЕНТ ПОДПИСАН ЭЛЕКТРОННОЙ ПОДПИСЬЮ</p><p>Сертификат: 0091AAF5A599507BC7E6D39D2DFA052F9A</p><p>Владелец: ФЕДЕРАЛЬНАЯ СЛУЖБА ГОСУДАРСТВЕННОЙ РЕГИСТРАЦИИ, КАДАСТРА И КАРТОГРАФИИ</p><p>Действителен: с 16.09.2025 по 10.12.2026</p></div>	инициалы, фамилия

Здание			
вид объекта недвижимости			
Лист № 72 раздела 8	Всего листов раздела 8: 81	Всего разделов: 8	Всего листов выписки: 114
23.01.2026г. № КУВИ-001/2026-4579797			
Кадастровый номер: 78:15:0830101:3013		Номер этажа (этажей): 7	




Масштаб 1:200

полное наименование должности	 ДОКУМЕНТ ПОДПИСАН ЭЛЕКТРОННОЙ ПОДПИСЬЮ Сертификат: 0091AAF5A599507BC7E6D39D2DFA052F9A Владелец: ФЕДЕРАЛЬНАЯ СЛУЖБА ГОСУДАРСТВЕННОЙ РЕГИСТРАЦИИ, КАДАСТРА И КАРТОГРАФИИ Действителен: с 16.09.2025 по 10.12.2026	инициалы, фамилия





Здание			
вид объекта недвижимости			
Лист № 73 раздела 8	Всего листов раздела 8: 81	Всего разделов: 8	Всего листов выписки: 114
23.01.2026г. № КУВИ-001/2026-4579797			
Кадастровый номер: 78:15:0830101:3013		Номер этажа (этажей): 8	

План здания, совокупность планов этажей, входящих в состав здания, расположенных этажом



Масштаб 1:200

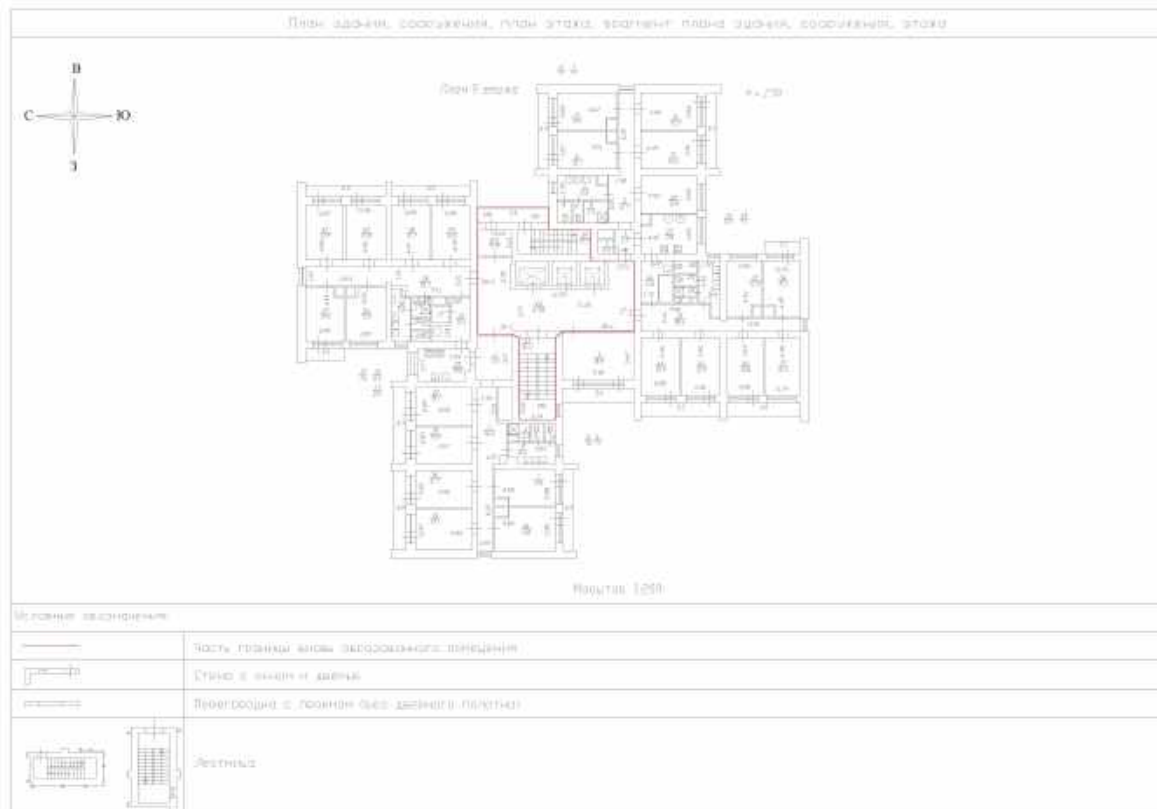
Словесное описание:

	Часть границы вновь образованного помещения
	Стеной с окном и дверью
	Полупространство с окном (без дверного проема)
	Лестница

Масштаб 1:200

полное наименование должности	 ДОКУМЕНТ ПОДПИСАН ЭЛЕКТРОННОЙ ПОДПИСЬЮ Сертификат: 0091AAF5A599507BC7E6D39D2DFA052F9A Владелец: ФЕДЕРАЛЬНАЯ СЛУЖБА ГОСУДАРСТВЕННОЙ РЕГИСТРАЦИИ, КАДАСТРА И КАРТОГРАФИИ Действителен: с 16.09.2025 по 10.12.2026	инициалы, фамилия

Здание			
вид объекта недвижимости			
Лист № 74 раздела 8	Всего листов раздела 8: 81	Всего разделов: 8	Всего листов выписки: 114
23.01.2026г. № КУВИ-001/2026-4579797			
Кадастровый номер: 78:15:0830101:3013		Номер этажа (этажей): 9	



Масштаб 1:200



ДОКУМЕНТ ПОДПИСАН
ЭЛЕКТРОННОЙ ПОДПИСЬЮ

Сертификат: 0091AAF5A599507BC7E6D39D2DFA052F9A

Владелец: ФЕДЕРАЛЬНАЯ СЛУЖБА ГОСУДАРСТВЕННОЙ

РЕГИСТРАЦИИ, КАДАСТРА И КАРТОГРАФИИ

Действителен: с 16.09.2025 по 10.12.2026

полное наименование должности

инициалы, фамилия

Здание			
вид объекта недвижимости			
Лист № 75 раздела 8	Всего листов раздела 8: 81	Всего разделов: 8	Всего листов выписки: 114
23.01.2026г. № КУВИ-001/2026-4579797			
Кадастровый номер: 78:15:0830101:3013		Номер этажа (этажей): 10	

План здания, сооружения, план этажа, эрэгтвэгт планы здания, сооружения, этажи

Масштаб 1:200

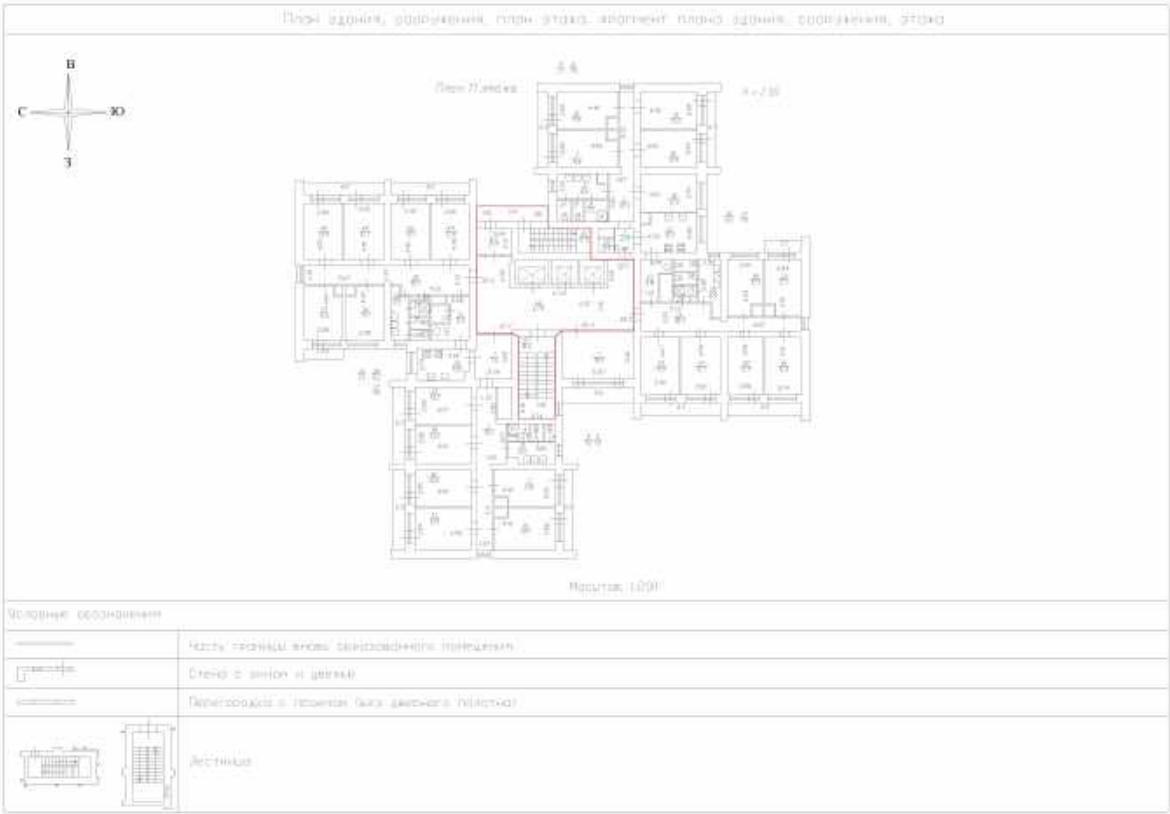
Условные обозначения

	Часть стены или перегородки
	Стены с окнами и дверями
	Перегородки в помещениях (без двукратного подчёркивания)
	Лестницы


Масштаб 1:200

полное наименование должности	<div><p>ДОКУМЕНТ ПОДПИСАН ЭЛЕКТРОННОЙ ПОДПИСЬЮ</p><p>Сертификат: 0091AAF5A599507BC7E6D39D2DFA052F9A</p><p>Владелец: ФЕДЕРАЛЬНАЯ СЛУЖБА ГОСУДАРСТВЕННОЙ РЕГИСТРАЦИИ, КАДАСТРА И КАРТОГРАФИИ</p><p>Действителен: с 16.09.2025 по 10.12.2026</p></div>	инициалы, фамилия

Здание			
вид объекта недвижимости			
Лист № 76 раздела 8	Всего листов раздела 8: 81	Всего разделов: 8	Всего листов выписки: 114
23.01.2026г. № КУВИ-001/2026-4579797			
Кадастровый номер: 78:15:0830101:3013		Номер этажа (этажей): 11	



Масштаб 1:200

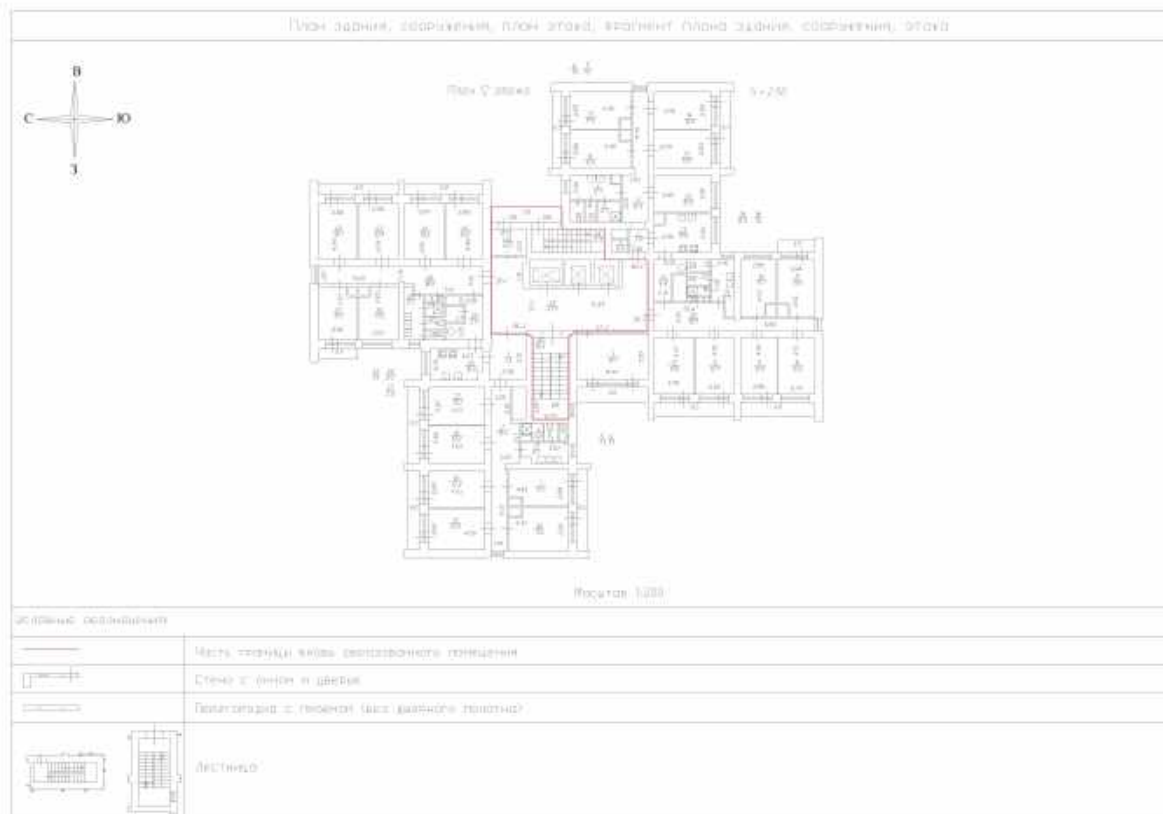


ДОКУМЕНТ ПОДПИСАН
ЭЛЕКТРОННОЙ ПОДПИСЬЮ

Сертификат: 0091AAF5A599507BC7E6D39D2DFA052F9A
Владелец: ФЕДЕРАЛЬНАЯ СЛУЖБА ГОСУДАРСТВЕННОЙ
РЕГИСТРАЦИИ, КАДАСТРА И КАРТОГРАФИИ
Действителен: с 16.09.2025 по 10.12.2026

полное наименование должности	инициалы, фамилия
-------------------------------	-------------------

Здание			
вид объекта недвижимости			
Лист № 77 раздела 8	Всего листов раздела 8: 81	Всего разделов: 8	Всего листов выписки: 114
23.01.2026г. № КУВИ-001/2026-4579797			
Кадастровый номер: 78:15:0830101:3013		Номер этажа (этажей): 12	



Масштаб 1:200



ДОКУМЕНТ ПОДПИСАН
ЭЛЕКТРОННОЙ ПОДПИСЬЮ

Сертификат: 0091AAF5A599507BC7E6D39D2DFA052F9A

Владелец: ФЕДЕРАЛЬНАЯ СЛУЖБА ГОСУДАРСТВЕННОЙ
РЕГИСТРАЦИИ, КАДАСТРА И КАРТОГРАФИИ
Действителен: с 16.09.2025 по 10.12.2026

полное наименование должности

инициалы, фамилия

Масштаб 1:200



ДОКУМЕНТ ПОДПИСАН
ЭЛЕКТРОННОЙ ПОДПИСЬЮ


Сертификат: 0091AAF5A599507BC7E6D39D2DFA052F9A

Владелец: ФЕДЕРАЛЬНАЯ СЛУЖБА ГОСУДАРСТВЕННОЙ
РЕГИСТРАЦИИ, КАДАСТРА И КАРТОГРАФИИ
Действителен: с 16.09.2025 по 10.12.2026

полное наименование должности

инициалы, фамилия

Здание			
вид объекта недвижимости			
Лист № 79 раздела 8	Всего листов раздела 8: 81	Всего разделов: 8	Всего листов выписки: 114
23.01.2026г. № КУВИ-001/2026-4579797			
Кадастровый номер: 78:15:0830101:3013		Номер этажа (этажей): 14	



Масштаб 1:200



ДОКУМЕНТ ПОДПИСАН
ЭЛЕКТРОННОЙ ПОДПИСЬЮ

Сертификат: 0091AAF5A599507BC7E6D39D2DFA052F9A

Владелец: ФЕДЕРАЛЬНАЯ СЛУЖБА ГОСУДАРСТВЕННОЙ


РЕГИСТРАЦИИ, КАДАСТРА И КАРТОГРАФИИ

Действителен: с 16.09.2025 по 10.12.2026

полное наименование должности

инициалы, фамилия

Здание			
вид объекта недвижимости			
Лист № 80 раздела 8	Всего листов раздела 8: 81	Всего разделов: 8	Всего листов выписки: 114
23.01.2026г. № КУВИ-001/2026-4579797			
Кадастровый номер: 78:15:0830101:3013		Номер этажа (этажей): 15	



Масштаб 1:200



ДОКУМЕНТ ПОДПИСАН
ЭЛЕКТРОННОЙ ПОДПИСЬЮ

Сертификат: 0091AAF5A599507BC7E6D39D2DFA052F9A

Владелец: ФЕДЕРАЛЬНАЯ СЛУЖБА ГОСУДАРСТВЕННОЙ
РЕГИСТРАЦИИ, КАДАСТРА И КАРТОГРАФИИ
Действителен: с 16.09.2025 по 10.12.2026

полное наименование должности

инициалы, фамилия

Здание			
вид объекта недвижимости			
Лист № 81 раздела 8	Всего листов раздела 8: 81	Всего разделов: 8	Всего листов выписки: 114
23.01.2026г. № КУВИ-001/2026-4579797			
Кадастровый номер: 78:15:0830101:3013		Номер этажа (этажей): технический этаж	

План здания, сооружения, план этажа, архитектурный план здания, сооружения, этажа

План технического этажа

Масштаб: 1:200

Исключенные обозначения	
	Часть здания, в которой расположены технические помещения
	Ступени, лестницы и пандусы
	Помещения с дверями и окнами
	Лестницы

Масштаб 1:200

ДОКУМЕНТ ПОДПИСАН
ЭЛЕКТРОННОЙ ПОДПИСЬЮ
Сертификат: 0091AAF5A599507BC7E6D39D2DFA052F9A
Владелец: ФЕДЕРАЛЬНАЯ СЛУЖБА ГОСУДАРСТВЕННОЙ
РЕГИСТРАЦИИ, КАДАСТРА И КАРТОГРАФИИ
Действителен: с 16.09.2025 по 10.12.2026

полное наименование должности	инициалы, фамилия
-------------------------------	-------------------