

**Филиал публично-правовой компании "Роскадастр" по Санкт-Петербургу**

полное наименование органа регистрации прав

**Выписка из Единого государственного реестра недвижимости об объекте недвижимости**

**Сведения о характеристиках объекта недвижимости**

На основании запроса от 29.01.2024, поступившего на рассмотрение 29.01.2024, сообщаем, что согласно записям Единого государственного реестра недвижимости:

Раздел 1 Лист 1

Здание			
вид объекта недвижимости			

Лист № 1 раздела 1	Всего листов раздела 1: 3	Всего разделов: 8	Всего листов выписки: 148
--------------------	---------------------------	-------------------	---------------------------

29.01.2024г. № КУВИ-001/2024-28493087	
Кадастровый номер:	78:15:0830101:3013
Номер кадастрового квартала:	78:15:0830101
Дата присвоения кадастрового номера:	29.08.2012

Ранее присвоенный государственный учетный номер:	Инвентарный номер б/н; Кадастровый номер 78:15:8301А:21:63; Кадастровый номер 78:8301А:0:63; Инвентарный номер б/н; Кадастровый номер 78:15:8301А:21:63; Кадастровый номер 78:8301А:0:63
Адрес:	г.Санкт-Петербург, проспект Маршала Жукова, дом 24, литера А
Площадь:	10408.9
Назначение:	Нежилое
Наименование:	Общежитие
Количество этажей, в том числе подземных этажей:	16, в том числе подземных 1
Материал наружных стен:	Кирпичные
Год ввода в эксплуатацию по завершении строительства:	1978
Год завершения строительства:	данные отсутствуют
Кадастровая стоимость, руб.:	447935808.4
Кадастровые номера иных объектов недвижимости, в пределах которых расположен объект недвижимости:	78:15:0830101:21



ДОКУМЕНТ ПОДПИСАН  
ЭЛЕКТРОННОЙ ПОДПИСЬЮ

Сертификат: 00ВВ056В7401СВ38D2В3576АСDС8425108

Владелец: ФЕДЕРАЛЬНАЯ СЛУЖБА ГОСУДАРСТВЕННОЙ  
РЕГИСТРАЦИИ, КАДАСТРА И КАРТОГРАФИИ  
Действителен: с 27.06.2023 по 19.09.2024

полное наименование должности

инициалы, фамилия

Здание	
вид объекта недвижимости	
Лист № 2 раздела 1	Всего листов раздела 1: 3
Всего разделов: 8	
Всего листов выписки: 148	
29.01.2024г. № КУВИ-001/2024-28493087	
Кадастровый номер:	78:15:0830101:3013
Кадастровые номера помещений, машино-мест, расположенных в здании или сооружении:	78:15:0830101:4266, 78:15:0830101:4267, 78:15:0830101:4268, 78:15:0830101:4269, 78:15:0830101:4270, 78:15:0830101:4271, 78:15:0830101:4272, 78:15:0830101:4273, 78:15:0830101:4274, 78:15:0830101:4275, 78:15:0830101:4276, 78:15:0830101:4277, 78:15:0830101:4278, 78:15:0830101:4279, 78:15:0830101:4280, 78:15:0830101:4281, 78:15:0830101:4282, 78:15:0830101:4283, 78:15:0830101:4284, 78:15:0830101:4285, 78:15:0830101:4286, 78:15:0830101:4287, 78:15:0830101:4288, 78:15:0830101:4289, 78:15:0830101:4290, 78:15:0830101:4291, 78:15:0830101:4292, 78:15:0830101:4293, 78:15:0830101:4294, 78:15:0830101:4295, 78:15:0830101:4296, 78:15:0830101:4297, 78:15:0830101:4298, 78:15:0830101:4299, 78:15:0830101:4300, 78:15:0830101:4301, 78:15:0830101:4302, 78:15:0830101:4303, 78:15:0830101:4304, 78:15:0830101:4305, 78:15:0830101:4306, 78:15:0830101:4307, 78:15:0830101:4308, 78:15:0830101:4309, 78:15:0830101:4310, 78:15:0830101:4311, 78:15:0830101:4312, 78:15:0830101:4313, 78:15:0830101:4314, 78:15:0830101:4315, 78:15:0830101:4316, 78:15:0830101:4317, 78:15:0830101:4318, 78:15:0830101:4319, 78:15:0830101:4320, 78:15:0830101:4321, 78:15:0830101:4322, 78:15:0830101:4323, 78:15:0830101:8234, 78:15:0830101:8235, 78:15:0830101:8236, 78:15:0830101:8539, 78:15:0830101:8538, 78:15:0830101:8537, 78:15:0830101:8535, 78:15:0830101:8536, 78:15:0830101:8534
Кадастровые номера объектов недвижимости, из которых образован объект недвижимости:	данные отсутствуют
Кадастровые номера образованных объектов недвижимости:	данные отсутствуют
Сведения о включении объекта недвижимости в состав предприятия как имущественного комплекса:	данные отсутствуют
Сведения о включении объекта недвижимости в состав единого недвижимого комплекса:	данные отсутствуют
Виды разрешенного использования:	для многоквартирной застройки
Сведения о включении объекта недвижимости в реестр объектов культурного наследия:	данные отсутствуют



ДОКУМЕНТ ПОДПИСАН  
ЭЛЕКТРОННОЙ ПОДПИСЬЮ

Сертификат: 00BV056B7401CB38D2B3576ACDC8425108

Владелец: ФЕДЕРАЛЬНАЯ СЛУЖБА ГОСУДАРСТВЕННОЙ  
РЕГИСТРАЦИИ, КАДАСТРА И КАРТОГРАФИИ  
Действителен: с 27.06.2023 по 19.09.2024

ПОЛНОЕ НАИМЕНОВАНИЕ ДОЛЖНОСТИ

инициалы, фамилия

Здание			
вид объекта недвижимости			
Лист № 3 раздела 1	Всего листов раздела 1: 3	Всего разделов: 8	Всего листов выписки: 148
29.01.2024г. № КУВИ-001/2024-28493087			
Кадастровый номер:		78:15:0830101:3013	
Сведения о кадастровом инженере:		<p>34619, изменением сведений о здании с кадастровым номером 78:15:0830101:3013 в связи с образованием части здания чз1, 139, 2022-03-31</p> <p>20195, изменением сведений о площади, планировке и уточнением местоположения здания с кадастровым номером 78:15:0830101:3013, расположенного по адресу: Санкт-Петербург, проспект Маршала Жукова, дом 24, литера А, а также исправлением реестровой ошибки в графической части здания, 334-7, 2019-04-15</p> <p>34619, изменением сведений о здании с кадастровым номером 78:15:0830101:3013 в связи с образованием части здания чз1, 139, 2022-03-31</p> <p>34619, изменением сведений о здании с кадастровым номером 78:15:0830101:3013 в связи с образованием части здания чз1, 21, 2023-03-23</p>	
Статус записи об объекте недвижимости:		Сведения об объекте недвижимости имеют статус "актуальные, ранее учтенные"	
Особые отметки:		Сведения об ограничениях права на объект недвижимости, обременениях данного объекта, не зарегистрированных в реестре прав, ограничений прав и обременений недвижимого имущества: срок действия не установлен.	
Получатель выписки:		Вавилова Виктория Александровна	

полное наименование должности	 ДОКУМЕНТ ПОДПИСАН ЭЛЕКТРОННОЙ ПОДПИСЬЮ Сертификат: 00ВВ056В7401СВ38D2В3576ACDC8425108 Владелец: ФЕДЕРАЛЬНАЯ СЛУЖБА ГОСУДАРСТВЕННОЙ РЕГИСТРАЦИИ, КАДАСТРА И КАРТОГРАФИИ Действителен: с 27.06.2023 по 19.09.2024	инициалы, фамилия
-------------------------------	---	-------------------

Выписка из Единого государственного реестра недвижимости об объекте недвижимости  
Сведения о зарегистрированных правах

Здание			
вид объекта недвижимости			
Лист № 1 раздела 2		Всего листов раздела 2: 4	
Всего разделов: 8		Всего листов выписки: 148	
29.01.2024г. № КУВИ-001/2024-28493087			
Кадастровый номер:		78:15:0830101:3013	
1	Правообладатель (правообладатели):	1.1	Российская Федерация
	Сведения о возможности предоставления третьим лицам персональных данных физического лица:	1.1.1	данные отсутствуют
2	Вид, номер, дата и время государственной регистрации права:	2.1	Собственность 78-78-41/069/2011-142 28.06.2011 00:00:00
3	Сведения об осуществлении государственной регистрации сделки, права без необходимого в силу закона согласия третьего лица, органа:	3.1	данные отсутствуют
4	Ограничение прав и обременение объекта недвижимости:		
4.1	вид:	Аренда	
	дата государственной регистрации:	14.06.2022 15:31:13	
	номер государственной регистрации:	78:15:0830101:3013-78/011/2022-13	
	срок, на который установлены ограничение прав и обременение объекта недвижимости:	Срок действия с 15.04.2022 по 14.04.2027	
	лицо, в пользу которого установлены ограничение прав и обременение объекта недвижимости:	"Российский акционерный коммерческий дорожный банк" (публичное акционерное общество), ИНН: 7718011918	
	сведения о возможности предоставления третьим лицам персональных данных физического лица	данные отсутствуют	
	основание государственной регистрации:	Договор аренды, № 68-5А, выдан 15.04.2022	
	сведения об осуществлении государственной регистрации сделки, права, ограничения права без необходимого в силу закона согласия третьего лица, органа:	данные отсутствуют	
	сведения об управляющем залогом и о договоре управления залогом, если такой договор заключен для управления ипотекой:	данные отсутствуют	
	сведения о депозитарии, который осуществляет хранение обездвиженной документарной закладной или электронной закладной:		



ДОКУМЕНТ ПОДПИСАН  
ЭЛЕКТРОННОЙ ПОДПИСЬЮ

Сертификат: 00ВВ056В7401СВ38Д2В3576АСДС8425108

Владелец: ФЕДЕРАЛЬНАЯ СЛУЖБА ГОСУДАРСТВЕННОЙ  
РЕГИСТРАЦИИ, КАДАСТРА И КАРТОГРАФИИ  
Действителен: с 27.06.2023 по 19.09.2024

полное наименование должности

инициалы, фамилия

Здание			
вид объекта недвижимости			
Лист № 2 раздела 2	Всего листов раздела 2: 4	Всего разделов: 8	Всего листов выписки: 148
29.01.2024г. № КУВИ-001/2024-28493087			
Кадастровый номер:		78:15:0830101:3013	
	ведения о внесении изменений или дополнений в регистрационную запись об ипотеке:		
1	Правообладатель (правообладатели):	1.2	Федеральное государственное автономное образовательное учреждение высшего образования "Санкт-Петербургский государственный университет аэрокосмического приборостроения", ИНН: 7812003110
	Сведения о возможности предоставления третьим лицам персональных данных физического лица:	1.2.1	данные отсутствуют
2	Вид, номер, дата и время государственной регистрации права:	2.2	Оперативное управление 78-01-324/2004-219.1 06.05.2005 00:00:00
3	Сведения об осуществлении государственной регистрации сделки, права без необходимого в силу закона согласия третьего лица, органа:	3.2	данные отсутствуют
4	Ограничение прав и обременение объекта недвижимости:		
4.1	вид:	Аренда	
	дата государственной регистрации:	06.10.2023 10:02:43	
	номер государственной регистрации:	78:15:0830101:3013-78/011/2023-19	
	срок, на который установлены ограничение прав и обременение объекта недвижимости:	Срок действия с 20.09.2023 по 19.09.2028	
	лицо, в пользу которого установлены ограничение прав и обременение объекта недвижимости:	Общество с ограниченной ответственностью "МОАВТО", ИНН: 5031099408	
	сведения о возможности предоставления третьим лицам персональных данных физического лица	данные отсутствуют	
	основание государственной регистрации:	Договор аренды, № 32-5А, выдан 20.09.2023, дата государственной регистрации: 06.10.2023, номер государственной регистрации: 78:15:0830101:3013-78/011/2023-20	
	сведения об осуществлении государственной регистрации сделки, права, ограничения права без необходимого в силу закона согласия третьего лица, органа:	данные отсутствуют	
	сведения об управляющем залогом и о договоре управления залогом, если такой договор заключен для управления ипотекой:	данные отсутствуют	



ДОКУМЕНТ ПОДПИСАН  
ЭЛЕКТРОННОЙ ПОДПИСЬЮ

Сертификат: 00ВВ056В7401СВ38Д2В3576АСDC8425108

Владелец: ФЕДЕРАЛЬНАЯ СЛУЖБА ГОСУДАРСТВЕННОЙ  
РЕГИСТРАЦИИ, КАДАСТРА И КАРТОГРАФИИ  
Действителен: с 27.06.2023 по 19.09.2024

полное наименование должности

инициалы, фамилия

Здание			
вид объекта недвижимости			
Лист № 3 раздела 2	Всего листов раздела 2: 4	Всего разделов: 8	Всего листов выписки: 148

29.01.2024г. № КУВИ-001/2024-28493087

Кадастровый номер: 78:15:0830101:3013

	сведения о депозитарии, который осуществляет хранение обездвиженной документарной закладной или электронной закладной:	
	ведения о внесении изменений или дополнений в регистрационную запись об ипотеке:	
4.2	вид:	Аренда
	дата государственной регистрации:	21.09.2022 11:56:44
	номер государственной регистрации:	78:15:0830101:3013-78/011/2022-17
	срок, на который установлены ограничение прав и обременение объекта недвижимости:	Срок действия с 01.09.2022 по 31.08.2027
	лицо, в пользу которого установлены ограничение прав и обременение объекта недвижимости:	Общество с ограниченной ответственностью "Академия Бережного Воспитания", ИНН: 7820079875
	сведения о возможности предоставления третьим лицам персональных данных физического лица	данные отсутствуют
	основание государственной регистрации:	Договор аренды, № 92-5А, выдан 01.09.2022
	сведения об осуществлении государственной регистрации сделки, права, ограничения права без необходимого в силу закона согласия третьего лица, органа:	данные отсутствуют
	сведения об управляющем залогом и о договоре управления залогом, если такой договор заключен для управления ипотекой:	данные отсутствуют
	сведения о депозитарии, который осуществляет хранение обездвиженной документарной закладной или электронной закладной:	
	ведения о внесении изменений или дополнений в регистрационную запись об ипотеке:	
4.3	вид:	Аренда
	дата государственной регистрации:	14.06.2022 15:31:13
	номер государственной регистрации:	78:15:0830101:3013-78/011/2022-13
	срок, на который установлены ограничение прав и обременение объекта недвижимости:	Срок действия с 15.04.2022 по 14.04.2027
	лицо, в пользу которого установлены ограничение прав и обременение объекта недвижимости:	"Российский акционерный коммерческий дорожный банк" (публичное акционерное общество), ИНН: 7718011918



ДОКУМЕНТ ПОДПИСАН  
ЭЛЕКТРОННОЙ ПОДПИСЬЮ

Сертификат: 00ВВ056В7401СВ38Д2В3576АСDC8425108

Владелец: ФЕДЕРАЛЬНАЯ СЛУЖБА ГОСУДАРСТВЕННОЙ

РЕГИСТРАЦИИ, КАДАСТРА И КАРТОГРАФИИ

Действителен: с 27.06.2023 по 19.09.2024

полное наименование должности

инициалы, фамилия

Здание			
вид объекта недвижимости			
Лист № 4 раздела 2	Всего листов раздела 2: 4	Всего разделов: 8	Всего листов выписки: 148

29.01.2024г. № КУВИ-001/2024-28493087

Кадастровый номер: 78:15:0830101:3013

	сведения о возможности предоставления третьим лицам персональных данных физического лица	данные отсутствуют
	основание государственной регистрации:	Договор аренды, № 68-5А, выдан 15.04.2022
	сведения об осуществлении государственной регистрации сделки, права, ограничения права без необходимого в силу закона согласия третьего лица, органа:	данные отсутствуют
	сведения об управляющем залогом и о договоре управления залогом, если такой договор заключен для управления ипотекой:	данные отсутствуют
	сведения о депозитарии, который осуществляет хранение обездвиженной документарной закладной или электронной закладной:	
	ведения о внесении изменений или дополнений в регистрационную запись об ипотеке:	
5	Договоры участия в долевом строительстве:	не зарегистрировано
6	Заявленные в судебном порядке права требования:	данные отсутствуют
7	Сведения о возможности предоставления третьим лицам персональных данных физического лица	данные отсутствуют
8	Сведения о возражении в отношении зарегистрированного права:	данные отсутствуют
9	Сведения о наличии решения об изъятии объекта недвижимости для государственных и муниципальных нужд:	данные отсутствуют
10	Сведения о невозможности государственной регистрации без личного участия правообладателя или его законного представителя:	данные отсутствуют
11	Правопритязания и сведения о наличии поступивших, но не рассмотренных заявлений о проведении государственной регистрации права (перехода, прекращения права), ограничения права или обременения объекта недвижимости, сделки в отношении объекта недвижимости:	отсутствуют



ДОКУМЕНТ ПОДПИСАН  
ЭЛЕКТРОННОЙ ПОДПИСЬЮ

Сертификат: 00ВВ056В7401СВ38Д2В3576АСДС8425108

Владелец: ФЕДЕРАЛЬНАЯ СЛУЖБА ГОСУДАРСТВЕННОЙ

РЕГИСТРАЦИИ, КАДАСТРА И КАРТОГРАФИИ

Действителен: с 27.06.2023 по 19.09.2024

полное наименование должности

инициалы, фамилия

Выписка из Единого государственного реестра недвижимости об объекте недвижимости  
 Описание местоположения объекта недвижимости

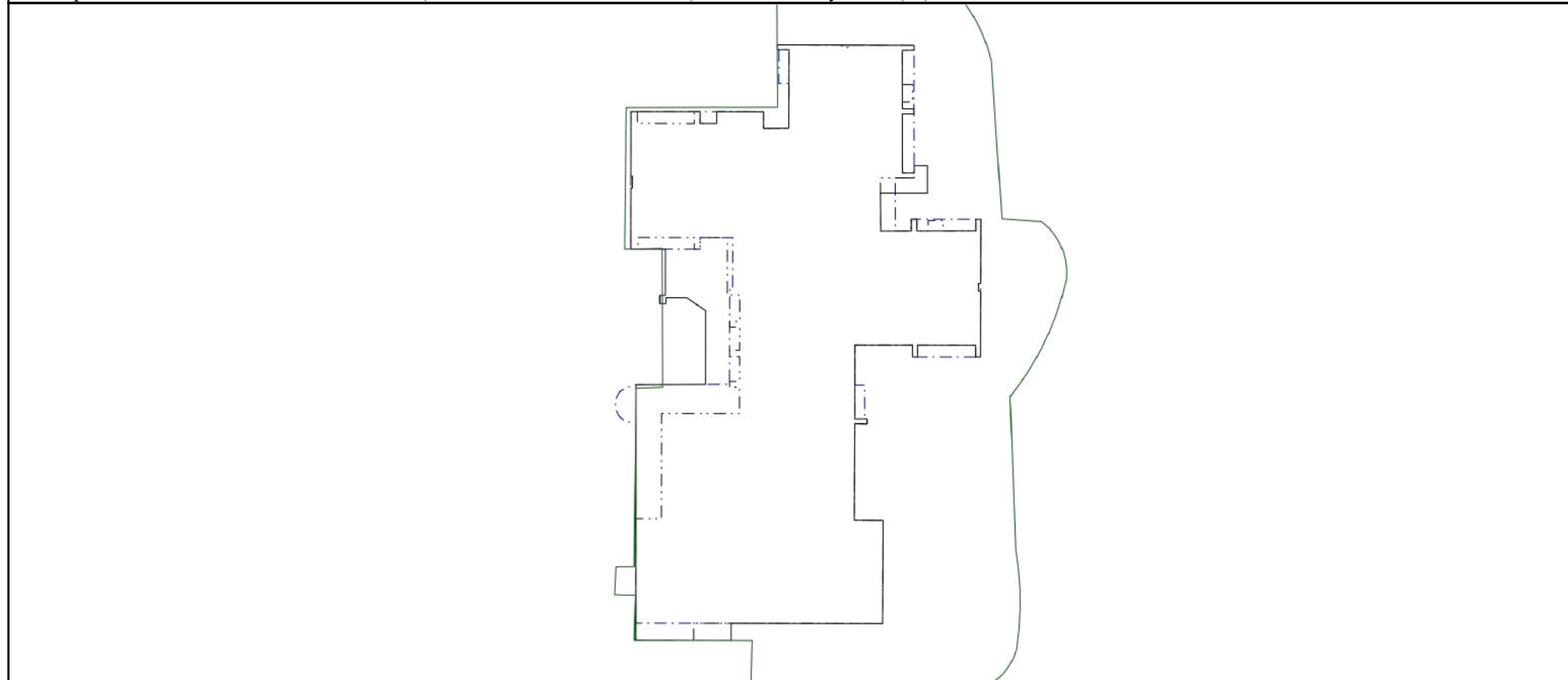
Здание			
вид объекта недвижимости			

Лист № 1 раздела 5	Всего листов раздела 5: 1	Всего разделов: 8	Всего листов выписки: 148
--------------------	---------------------------	-------------------	---------------------------

29.01.2024г. № КУВИ-001/2024-28493087

Кадастровый номер: 78:15:0830101:3013

Схема расположения объекта недвижимости (части объекта недвижимости) на земельном участке(ах)



Масштаб 1:600      Условные обозначения:

	 <p>ДОКУМЕНТ ПОДПИСАН                  ЭЛЕКТРОННОЙ ПОДПИСЬЮ</p> <p>Сертификат: 00ВВ056В7401СВ38D2В3576АСDС8425108                  Владелец: ФЕДЕРАЛЬНАЯ СЛУЖБА ГОСУДАРСТВЕННОЙ                  РЕГИСТРАЦИИ, КАДАСТРА И КАРТОГРАФИИ                  Действителен: с 27.06.2023 по 19.09.2024</p>	
полное наименование должности	инициалы, фамилия	



Выписка из Единого государственного реестра недвижимости об объекте недвижимости  
Описание местоположения объекта недвижимости

Здание			
вид объекта недвижимости			
Лист № 1 раздела 5.1	Всего листов раздела 5.1: 15	Всего разделов: 8	Всего листов выписки: 148
29.01.2024г. № КУВИ-001/2024-28493087			
Кадастровый номер:		78:15:0830101:3013	

1. Сведения о координатах характерных точек контура объекта недвижимости						
Система координат СК-1964						
Номер точки	Координаты, м		Радиус, м	Средняя квадратическая погрешность определения координат характерных точек контура, м	Глубина, высота, м	
	X	Y			H1	H2
1	2	3	4	5	6	7
1	85858.06	109246.6	-	0.07	данные отсутствуют	данные отсутствуют
2	85858.06	109247.22	-	0.07	данные отсутствуют	данные отсутствуют
3	85856.87	109247.22	-	0.07	данные отсутствуют	данные отсутствуют
4	85856.85	109253.02	-	0.07	данные отсутствуют	данные отсутствуют
5	85858.06	109253.03	-	0.07	данные отсутствуют	данные отсутствуют
6	85858.06	109253.58	-	0.07	данные отсутствуют	данные отсутствуют
7	85856.86	109253.58	-	0.07	данные отсутствуют	данные отсутствуют
8	85856.86	109255.28	-	0.07	данные отсутствуют	данные отсутствуют
9	85858.06	109255.29	-	0.07	данные отсутствуют	данные отсутствуют
10	85858.04	109259.51	-	0.07	данные отсутствуют	данные отсутствуют
11	85858.04	109260.02	-	0.07	данные отсутствуют	данные отсутствуют
12	85856.34	109260.02	-	0.07	данные отсутствуют	данные отсутствуют



ДОКУМЕНТ ПОДПИСАН  
ЭЛЕКТРОННОЙ ПОДПИСЬЮ

Сертификат: 00BV056B7401CB38D2B3576ACDC8425108

Владелец: ФЕДЕРАЛЬНАЯ СЛУЖБА ГОСУДАРСТВЕННОЙ  
РЕГИСТРАЦИИ, КАДАСТРА И КАРТОГРАФИИ  
Действителен: с 27.06.2023 по 19.09.2024

полное наименование должности

инициалы, фамилия

Здание			
вид объекта недвижимости			

Лист № 2 раздела 5.1	Всего листов раздела 5.1: 15	Всего разделов: 8	Всего листов выписки: 148
----------------------	------------------------------	-------------------	---------------------------

29.01.2024г. № КУВИ-001/2024-28493087

Кадастровый номер: 78:15:0830101:3013

13	85856.35	109262.58	-	0.07	данные отсутствуют	данные отсутствуют
14	85864.34	109262.61	-	0.07	данные отсутствуют	данные отсутствуют
15	85864.34	109261.43	-	0.07	данные отсутствуют	данные отсутствуют
16	85864.85	109261.43	-	0.07	данные отсутствуют	данные отсутствуют
17	85864.8	109275.3	-	0.07	данные отсутствуют	данные отсутствуют
18	85864.28	109275.29	-	0.07	данные отсутствуют	данные отсутствуют
19	85864.27	109274.1	-	0.07	данные отсутствуют	данные отсутствуют
20	85860.81	109274.11	-	0.07	данные отсутствуют	данные отсутствуют
21	85860.8	109275.15	-	0.07	данные отсутствуют	данные отсутствуют
22	85859.02	109275.14	-	0.07	данные отсутствуют	данные отсутствуют
23	85859.02	109274.11	-	0.07	данные отсутствуют	данные отсутствуют
24	85858.36	109274.11	-	0.07	данные отсутствуют	данные отсутствуют
25	85858.35	109275.28	-	0.07	данные отсутствуют	данные отсутствуют
26	85857.82	109275.28	-	0.07	данные отсутствуют	данные отсутствуют
27	85857.82	109274.11	-	0.07	данные отсутствуют	данные отсутствуют
28	85851.85	109274.12	-	0.07	данные отсутствуют	данные отсутствуют
29	85851.84	109275.31	-	0.07	данные отсутствуют	данные отсутствуют



ДОКУМЕНТ ПОДПИСАН  
ЭЛЕКТРОННОЙ ПОДПИСЬЮ

Сертификат: 00ВВ056В7401СВ38D2В3576АСDC8425108

Владелец: ФЕДЕРАЛЬНАЯ СЛУЖБА ГОСУДАРСТВЕННОЙ  
РЕГИСТРАЦИИ, КАДАСТРА И КАРТОГРАФИИ  
Действителен: с 27.06.2023 по 19.09.2024

полное наименование должности

инициалы, фамилия

Здание			
вид объекта недвижимости			
Лист № 3 раздела 5.1	Всего листов раздела 5.1: 15	Всего разделов: 8	Всего листов выписки: 148

29.01.2024г. № КУВИ-001/2024-28493087

Кадастровый номер: 78:15:0830101:3013

30	85851.33	109275.31	-	0.07	данные отсутствуют	данные отсутствуют
31	85851.31	109271.9	-	0.07	данные отсутствуют	данные отсутствуют
32	85845.97	109271.93	-	0.07	данные отсутствуют	данные отсутствуют
33	85845.98	109275.01	-	0.07	данные отсутствуют	данные отсутствуют
34	85847.18	109275.01	-	0.07	данные отсутствуют	данные отсутствуют
35	85847.18	109275.59	-	0.07	данные отсутствуют	данные отсутствуют
36	85845.98	109275.59	-	0.07	данные отсутствуют	данные отсутствуют
37	85845.98	109276.73	-	0.07	данные отсутствуют	данные отсутствуют
38	85847.03	109276.73	-	0.07	данные отсутствуют	данные отсутствуют
39	85847.03	109278.27	-	0.07	данные отсутствуют	данные отсутствуют
40	85845.98	109278.26	-	0.07	данные отсутствуют	данные отсутствуют
41	85845.99	109281.56	-	0.07	данные отсутствуют	данные отсутствуют
42	85847.17	109281.56	-	0.07	данные отсутствуют	данные отсутствуют
43	85847.17	109282.09	-	0.07	данные отсутствуют	данные отсутствуют
44	85833.2	109282.05	-	0.07	данные отсутствуют	данные отсутствуют
45	85833.2	109281.54	-	0.07	данные отсутствуют	данные отсутствуют
46	85834.39	109281.54	-	0.07	данные отсутствуют	данные отсутствуют



ДОКУМЕНТ ПОДПИСАН  
ЭЛЕКТРОННОЙ ПОДПИСЬЮ

Сертификат: 00ВВ056В7401СВ38D2В3576АСDС8425108

Владелец: ФЕДЕРАЛЬНАЯ СЛУЖБА ГОСУДАРСТВЕННОЙ  
РЕГИСТРАЦИИ, КАДАСТРА И КАРТОГРАФИИ  
Действителен: с 27.06.2023 по 19.09.2024

полное наименование должности

инициалы, фамилия

Здание			
вид объекта недвижимости			
Лист № 4 раздела 5.1	Всего листов раздела 5.1: 15	Всего разделов: 8	Всего листов выписки: 148

29.01.2024г. № КУВИ-001/2024-28493087

Кадастровый номер: 78:15:0830101:3013

47	85834.4	109275.66	-	0.07	данные отсутствуют	данные отсутствуют
48	85833.2	109275.66	-	0.07	данные отсутствуют	данные отсутствуют
49	85833.2	109275.13	-	0.07	данные отсутствуют	данные отсутствуют
50	85834.4	109275.13	-	0.07	данные отсутствуют	данные отсутствуют
51	85834.4	109269.31	-	0.07	данные отсутствуют	данные отсутствуют
52	85826.92	109269.3	-	0.07	данные отсутствуют	данные отсутствуют
53	85826.92	109270.54	-	0.07	данные отсутствуют	данные отсутствуют
54	85826.4	109270.54	-	0.07	данные отсутствуют	данные отсутствуют
55	85826.42	109269.3	-	0.07	данные отсутствуют	данные отсутствуют
56	85816.65	109269.24	-	0.07	данные отсутствуют	данные отсутствуют
57	85816.63	109272.19	-	0.07	данные отсутствуют	данные отсутствуют
58	85806.16	109272.13	-	0.07	данные отсутствуют	данные отсутствуют
59	85806.2	109252.96	-	0.07	данные отсутствуют	данные отсутствуют
60	85804.44	109252.96	-	0.07	данные отсутствуют	данные отсутствуют
61	85804.45	109247.06	-	0.07	данные отсутствуют	данные отсутствуют
62	85816.82	109247.06	-	0.07	данные отсутствуют	данные отсутствуют
63	85816.81	109249.65	-	0.07	данные отсутствуют	данные отсутствуют



ДОКУМЕНТ ПОДПИСАН  
ЭЛЕКТРОННОЙ ПОДПИСЬЮ

Сертификат: 00ВВ056В7401СВ38D2В3576АСDС8425108

Владелец: ФЕДЕРАЛЬНАЯ СЛУЖБА ГОСУДАРСТВЕННОЙ

РЕГИСТРАЦИИ, КАДАСТРА И КАРТОГРАФИИ

Действителен: с 27.06.2023 по 19.09.2024

полное наименование должности

инициалы, фамилия

Здание			
вид объекта недвижимости			
Лист № 5 раздела 5.1	Всего листов раздела 5.1: 15	Всего разделов: 8	Всего листов выписки: 148

29.01.2024г. № КУВИ-001/2024-28493087

Кадастровый номер: 78:15:0830101:3013

64	85827.45	109249.67	-	0.07	данные отсутствуют	данные отсутствуют
65	85827.43	109257.59	-	0.07	данные отсутствуют	данные отсутствуют
66	85830.12	109257.59	-	0.07	данные отсутствуют	данные отсутствуют
67	85830.13	109256.59	-	0.07	данные отсутствуют	данные отсутствуют
68	85830.73	109256.59	-	0.07	данные отсутствуют	данные отсутствуют
69	85830.72	109257.6	-	0.07	данные отсутствуют	данные отсутствуют
70	85833.25	109257.6	-	0.07	данные отсутствуют	данные отсутствуют
71	85833.25	109256.59	-	0.07	данные отсутствуют	данные отсутствуют
72	85833.85	109256.59	-	0.07	данные отсутствуют	данные отсутствуют
73	85833.85	109257.6	-	0.07	данные отсутствуют	данные отсутствуют
74	85836.19	109257.61	-	0.07	данные отсутствуют	данные отсутствуют
75	85836.2	109256.6	-	0.07	данные отсутствуют	данные отсутствуют
76	85836.8	109256.6	-	0.07	данные отсутствуют	данные отсутствуют
77	85836.79	109257.61	-	0.07	данные отсутствуют	данные отсутствуют
78	85839.48	109257.61	-	0.07	данные отсутствуют	данные отсутствуют
79	85839.48	109256.35	-	0.07	данные отсутствуют	данные отсутствуют
80	85845.28	109256.36	-	0.07	данные отсутствуют	данные отсутствуют



ДОКУМЕНТ ПОДПИСАН  
ЭЛЕКТРОННОЙ ПОДПИСЬЮ

Сертификат: 00ВВ056В7401СВ38D2В3576АСDC8425108

Владелец: ФЕДЕРАЛЬНАЯ СЛУЖБА ГОСУДАРСТВЕННОЙ

РЕГИСТРАЦИИ, КАДАСТРА И КАРТОГРАФИИ

Действителен: с 27.06.2023 по 19.09.2024

полное наименование должности

инициалы, фамилия

Здание			
вид объекта недвижимости			
Лист № 6 раздела 5.1	Всего листов раздела 5.1: 15	Всего разделов: 8	Всего листов выписки: 148

29.01.2024г. № КУВИ-001/2024-28493087

Кадастровый номер: 78:15:0830101:3013

81	85845.29	109253.58	-	0.07	данные отсутствуют	данные отсутствуют
82	85844.11	109253.58	-	0.07	данные отсутствуют	данные отсутствуют
83	85844.11	109253.03	-	0.07	данные отсутствуют	данные отсутствуют
84	85845.29	109253.02	-	0.07	данные отсутствуют	данные отсутствуют
85	85845.3	109247.29	-	0.07	данные отсутствуют	данные отсутствуют
86	85844.12	109247.28	-	0.07	данные отсутствуют	данные отсутствуют
87	85844.12	109246.58	-	0.07	данные отсутствуют	данные отсутствуют
1	85858.06	109246.6	-	0.07	данные отсутствуют	данные отсутствуют
1	85858.06	109246.6	-	0.07	данные отсутствуют	данные отсутствуют
2	85858.06	109253.58	-	0.07	данные отсутствуют	данные отсутствуют
3	85856.86	109253.58	-	0.07	данные отсутствуют	данные отсутствуют
4	85856.86	109255.28	-	0.07	данные отсутствуют	данные отсутствуют
5	85858.06	109255.29	-	0.07	данные отсутствуют	данные отсутствуют
6	85858.04	109260.02	-	0.07	данные отсутствуют	данные отсутствуют
7	85856.34	109260.02	-	0.07	данные отсутствуют	данные отсутствуют
8	85856.35	109262.58	-	0.07	данные отсутствуют	данные отсутствуют
9	85864.34	109262.61	-	0.07	данные отсутствуют	данные отсутствуют



ДОКУМЕНТ ПОДПИСАН  
ЭЛЕКТРОННОЙ ПОДПИСЬЮ

Сертификат: 00ВВ056В7401СВ38D2В3576АСDС8425108

Владелец: ФЕДЕРАЛЬНАЯ СЛУЖБА ГОСУДАРСТВЕННОЙ  
РЕГИСТРАЦИИ, КАДАСТРА И КАРТОГРАФИИ  
Действителен: с 27.06.2023 по 19.09.2024

полное наименование должности

инициалы, фамилия

Здание			
вид объекта недвижимости			

Лист № 7 раздела 5.1	Всего листов раздела 5.1: 15	Всего разделов: 8	Всего листов выписки: 148
----------------------	------------------------------	-------------------	---------------------------

29.01.2024г. № КУВИ-001/2024-28493087

Кадастровый номер: 78:15:0830101:3013

10	85864.34	109261.43	-	0.07	данные отсутствуют	данные отсутствуют
11	85864.85	109261.43	-	0.07	данные отсутствуют	данные отсутствуют
12	85864.8	109275.3	-	0.07	данные отсутствуют	данные отсутствуют
13	85864.28	109275.29	-	0.07	данные отсутствуют	данные отсутствуют
14	85864.27	109274.1	-	0.07	данные отсутствуют	данные отсутствуют
15	85858.36	109274.11	-	0.07	данные отсутствуют	данные отсутствуют
16	85858.35	109275.28	-	0.07	данные отсутствуют	данные отсутствуют
17	85857.82	109275.28	-	0.07	данные отсутствуют	данные отсутствуют
18	85857.82	109274.11	-	0.07	данные отсутствуют	данные отсутствуют
19	85851.85	109274.12	-	0.07	данные отсутствуют	данные отсутствуют
20	85851.84	109275.31	-	0.07	данные отсутствуют	данные отсутствуют
21	85852.57	109275.3	-	0.07	данные отсутствуют	данные отсутствуют
22	85852.57	109276.65	-	0.07	данные отсутствуют	данные отсутствуют
23	85849.81	109276.65	-	0.07	данные отсутствуют	данные отсутствуют
24	85849.82	109271.9	-	0.07	данные отсутствуют	данные отсутствуют
25	85845.97	109271.93	-	0.07	данные отсутствуют	данные отсутствуют
26	85845.98	109275.01	-	0.07	данные отсутствуют	данные отсутствуют



ДОКУМЕНТ ПОДПИСАН  
ЭЛЕКТРОННОЙ ПОДПИСЬЮ

Сертификат: 00ВВ056В7401СВ38D2В3576АСDC8425108

Владелец: ФЕДЕРАЛЬНАЯ СЛУЖБА ГОСУДАРСТВЕННОЙ

РЕГИСТРАЦИИ, КАДАСТРА И КАРТОГРАФИИ

Действителен: с 27.06.2023 по 19.09.2024

полное наименование должности

инициалы, фамилия

Здание			
вид объекта недвижимости			
Лист № 8 раздела 5.1	Всего листов раздела 5.1: 15	Всего разделов: 8	Всего листов выписки: 148

29.01.2024г. № КУВИ-001/2024-28493087

Кадастровый номер: 78:15:0830101:3013

27	85847.18	109275.01	-	0.07	данные отсутствуют	данные отсутствуют
28	85847.18	109275.59	-	0.07	данные отсутствуют	данные отсутствуют
29	85845.98	109275.59	-	0.07	данные отсутствуют	данные отсутствуют
30	85845.99	109281.56	-	0.07	данные отсутствуют	данные отсутствуют
31	85847.17	109281.56	-	0.07	данные отсутствуют	данные отсутствуют
32	85847.17	109282.09	-	0.07	данные отсутствуют	данные отсутствуют
33	85840.65	109282.07	-	0.07	данные отсутствуют	данные отсутствуют
34	85840.65	109281.83	-	0.07	данные отсутствуют	данные отсутствуют
35	85839.85	109281.83	-	0.07	данные отсутствуют	данные отсутствуют
36	85839.85	109282.07	-	0.07	данные отсутствуют	данные отсутствуют
37	85833.2	109282.05	-	0.07	данные отсутствуют	данные отсутствуют
38	85833.2	109281.54	-	0.07	данные отсутствуют	данные отсутствуют
39	85834.39	109281.54	-	0.07	данные отсутствуют	данные отсутствуют
40	85834.4	109275.66	-	0.07	данные отсутствуют	данные отсутствуют
41	85833.2	109275.66	-	0.07	данные отсутствуют	данные отсутствуют
42	85833.2	109275.13	-	0.07	данные отсутствуют	данные отсутствуют
43	85834.4	109275.13	-	0.07	данные отсутствуют	данные отсутствуют



ДОКУМЕНТ ПОДПИСАН  
ЭЛЕКТРОННОЙ ПОДПИСЬЮ

Сертификат: 00ВВ056В7401СВ38D2В3576АСDС8425108

Владелец: ФЕДЕРАЛЬНАЯ СЛУЖБА ГОСУДАРСТВЕННОЙ

РЕГИСТРАЦИИ, КАДАСТРА И КАРТОГРАФИИ

Действителен: с 27.06.2023 по 19.09.2024

полное наименование должности

инициалы, фамилия



Здание			
вид объекта недвижимости			
Лист № 9 раздела 5.1	Всего листов раздела 5.1: 15	Всего разделов: 8	Всего листов выписки: 148

29.01.2024г. № КУВИ-001/2024-28493087

Кадастровый номер: 78:15:0830101:3013

44	85834.4	109269.31	-	0.07	данные отсутствуют	данные отсутствуют
45	85826.92	109269.3	-	0.07	данные отсутствуют	данные отсутствуют
46	85826.92	109270.54	-	0.07	данные отсутствуют	данные отсутствуют
47	85826.4	109270.54	-	0.07	данные отсутствуют	данные отсутствуют
48	85826.42	109269.3	-	0.07	данные отсутствуют	данные отсутствуют
49	85816.65	109269.24	-	0.07	данные отсутствуют	данные отсутствуют
50	85816.63	109272.19	-	0.07	данные отсутствуют	данные отсутствуют
51	85806.16	109272.13	-	0.07	данные отсутствуют	данные отсутствуют
52	85806.19	109256.76	-	0.07	данные отсутствуют	данные отсутствуют
53	85804.43	109256.76	-	0.07	данные отсутствуют	данные отсутствуют
54	85804.45	109247.06	-	0.07	данные отсутствуют	данные отсутствуют
55	85830.38	109247.07	-	0.07	данные отсутствуют	данные отсутствуют
56	85830.41	109254.16	-	0.07	данные отсутствуют	данные отсутствуют
57	85837.88	109254.17	-	0.07	данные отсутствуют	данные отсутствуют
58	85839.19	109252.24	-	0.07	данные отсутствуют	данные отсутствуют
59	85839.2	109250.14	-	0.07	данные отсутствуют	данные отсутствуют
60	85838.58	109250.14	-	0.07	данные отсутствуют	данные отсутствуют



ДОКУМЕНТ ПОДПИСАН  
ЭЛЕКТРОННОЙ ПОДПИСЬЮ

Сертификат: 00ВВ056В7401СВ38D2В3576АСDС8425108

Владелец: ФЕДЕРАЛЬНАЯ СЛУЖБА ГОСУДАРСТВЕННОЙ

РЕГИСТРАЦИИ, КАДАСТРА И КАРТОГРАФИИ

Действителен: с 27.06.2023 по 19.09.2024

полное наименование должности

инициалы, фамилия

Здание			
вид объекта недвижимости			
Лист № 10 раздела 5.1	Всего листов раздела 5.1: 15	Всего разделов: 8	Всего листов выписки: 148

29.01.2024г. № КУВИ-001/2024-28493087

Кадастровый номер: 78:15:0830101:3013

61	85838.58	109249.51	-	0.07	данные отсутствуют	данные отсутствуют
62	85839.45	109249.52	-	0.07	данные отсутствуют	данные отсутствуют
63	85839.45	109250.07	-	0.07	данные отсутствуют	данные отсутствуют
64	85844.11	109250.08	-	0.07	данные отсутствуют	данные отсутствуют
65	85844.12	109246.58	-	0.07	данные отсутствуют	данные отсутствуют
66	85850.32	109246.59	-	0.07	данные отсутствуют	данные отсутствуют
67	85850.32	109246.75	-	0.07	данные отсутствуют	данные отсутствуют
68	85851.48	109246.75	-	0.07	данные отсутствуют	данные отсутствуют
69	85851.48	109246.59	-	0.07	данные отсутствуют	данные отсутствуют
1	85858.06	109246.6	-	0.07	данные отсутствуют	данные отсутствуют
1	85858.06	109246.59	-	0.07	данные отсутствуют	данные отсутствуют
2	85858.06	109253.58	-	0.07	данные отсутствуют	данные отсутствуют
3	85858.04	109260.02	-	0.07	данные отсутствуют	данные отсутствуют
4	85856.34	109260.02	-	0.07	данные отсутствуют	данные отсутствуют
5	85856.35	109262.58	-	0.07	данные отсутствуют	данные отсутствуют
6	85860.93	109262.6	-	0.07	данные отсутствуют	данные отсутствуют
7	85860.92	109261.59	-	0.07	данные отсутствуют	данные отсутствуют



ДОКУМЕНТ ПОДПИСАН  
ЭЛЕКТРОННОЙ ПОДПИСЬЮ

Сертификат: 00ВВ056В7401СВ38D2В3576АСDC8425108

Владелец: ФЕДЕРАЛЬНАЯ СЛУЖБА ГОСУДАРСТВЕННОЙ  
РЕГИСТРАЦИИ, КАДАСТРА И КАРТОГРАФИИ  
Действителен: с 27.06.2023 по 19.09.2024

полное наименование должности

инициалы, фамилия

Здание			
вид объекта недвижимости			
Лист № 11 раздела 5.1	Всего листов раздела 5.1: 15	Всего разделов: 8	Всего листов выписки: 148

29.01.2024г. № КУВИ-001/2024-28493087

Кадастровый номер: 78:15:0830101:3013

8	85864.34	109261.6	-	0.07	данные отсутствуют	данные отсутствуют
9	85864.34	109261.43	-	0.07	данные отсутствуют	данные отсутствуют
10	85864.85	109261.43	-	0.07	данные отсутствуют	данные отсутствуют
11	85864.83	109268	-	0.07	данные отсутствуют	данные отсутствуют
12	85864.59	109268	-	0.07	данные отсутствуют	данные отсутствуют
13	85864.59	109268.76	-	0.07	данные отсутствуют	данные отсутствуют
14	85864.82	109268.76	-	0.07	данные отсутствуют	данные отсутствуют
15	85864.8	109275.3	-	0.07	данные отсутствуют	данные отсутствуют
16	85858.35	109275.28	-	0.07	данные отсутствуют	данные отсутствуют
17	85857.82	109275.28	-	0.07	данные отсутствуют	данные отсутствуют
18	85851.33	109275.31	-	0.07	данные отсутствуют	данные отсутствуют
19	85851.31	109273.41	-	0.07	данные отсутствуют	данные отсутствуют
20	85845.97	109273.43	-	0.07	данные отсутствуют	данные отсутствуют
21	85845.98	109275.01	-	0.07	данные отсутствуют	данные отсутствуют
22	85847.18	109275.01	-	0.07	данные отсутствуют	данные отсутствуют
23	85847.17	109282.09	-	0.07	данные отсутствуют	данные отсутствуют
24	85840.65	109282.07	-	0.07	данные отсутствуют	данные отсутствуют



ДОКУМЕНТ ПОДПИСАН  
ЭЛЕКТРОННОЙ ПОДПИСЬЮ

Сертификат: 00ВВ056В7401СВ38D2В3576АСDC8425108

Владелец: ФЕДЕРАЛЬНАЯ СЛУЖБА ГОСУДАРСТВЕННОЙ

РЕГИСТРАЦИИ, КАДАСТРА И КАРТОГРАФИИ

Действителен: с 27.06.2023 по 19.09.2024

полное наименование должности

инициалы, фамилия

Здание			
вид объекта недвижимости			
Лист № 12 раздела 5.1	Всего листов раздела 5.1: 15	Всего разделов: 8	Всего листов выписки: 148

29.01.2024г. № КУВИ-001/2024-28493087

Кадастровый номер: 78:15:0830101:3013

25	85840.65	109281.83	-	0.07	данные отсутствуют	данные отсутствуют
26	85839.85	109281.83	-	0.07	данные отсутствуют	данные отсутствуют
27	85839.85	109282.07	-	0.07	данные отсутствуют	данные отсутствуют
28	85833.2	109282.05	-	0.07	данные отсутствуют	данные отсутствуют
29	85833.2	109275.13	-	0.07	данные отсутствуют	данные отсутствуют
30	85834.4	109275.13	-	0.07	данные отсутствуют	данные отсутствуют
31	85834.4	109269.31	-	0.07	данные отсутствуют	данные отсутствуют
32	85830.33	109269.3	-	0.07	данные отсутствуют	данные отсутствуют
33	85830.34	109270.28	-	0.07	данные отсутствуют	данные отсутствуют
34	85826.92	109270.28	-	0.07	данные отсутствуют	данные отсутствуют
35	85826.92	109270.54	-	0.07	данные отсутствуют	данные отсутствуют
36	85826.4	109270.54	-	0.07	данные отсутствуют	данные отсутствуют
37	85826.42	109269.3	-	0.07	данные отсутствуют	данные отсутствуют
38	85816.65	109269.24	-	0.07	данные отсутствуют	данные отсутствуют
39	85816.63	109272.19	-	0.07	данные отсутствуют	данные отсутствуют
40	85806.16	109272.13	-	0.07	данные отсутствуют	данные отсутствуют
41	85806.21	109247.06	-	0.07	данные отсутствуют	данные отсутствуют



ДОКУМЕНТ ПОДПИСАН  
ЭЛЕКТРОННОЙ ПОДПИСЬЮ

Сертификат: 00ВВ056В7401СВ38D2В3576АСDC8425108

Владелец: ФЕДЕРАЛЬНАЯ СЛУЖБА ГОСУДАРСТВЕННОЙ

РЕГИСТРАЦИИ, КАДАСТРА И КАРТОГРАФИИ

Действителен: с 27.06.2023 по 19.09.2024

полное наименование должности

инициалы, фамилия

Здание			
вид объекта недвижимости			

Лист № 13 раздела 5.1	Всего листов раздела 5.1: 15	Всего разделов: 8	Всего листов выписки: 148
-----------------------	------------------------------	-------------------	---------------------------

29.01.2024г. № КУВИ-001/2024-28493087

Кадастровый номер: 78:15:0830101:3013

42	85826.45	109247.07	-	0.07	данные отсутствуют	данные отсутствуют
43	85826.7	109245.93	-	0.07	данные отсутствуют	данные отсутствуют
44	85827.22	109245.36	-	0.07	данные отсутствуют	данные отсутствуют
45	85827.89	109245.05	-	0.07	данные отсутствуют	данные отсутствуют
46	85828.56	109245	-	0.07	данные отсутствуют	данные отсутствуют
47	85829.19	109245.17	-	0.07	данные отсутствуют	данные отсутствуют
48	85829.62	109245.43	-	0.07	данные отсутствуют	данные отсутствуют
49	85830.08	109246.06	-	0.07	данные отсутствуют	данные отсутствуют
50	85830.38	109247.07	-	0.07	данные отсутствуют	данные отсутствуют
51	85830.42	109256.58	-	0.07	данные отсутствуют	данные отсутствуют
52	85840.04	109256.6	-	0.07	данные отсутствуют	данные отсутствуют
53	85840.04	109256.91	-	0.07	данные отсутствуют	данные отсутствуют
54	85845.28	109256.93	-	0.07	данные отсутствуют	данные отсутствуют
55	85845.29	109253.58	-	0.07	данные отсутствуют	данные отсутствуют
56	85844.11	109253.58	-	0.07	данные отсутствуют	данные отсутствуют
57	85844.12	109246.58	-	0.07	данные отсутствуют	данные отсутствуют
58	85850.32	109246.59	-	0.07	данные отсутствуют	данные отсутствуют



ДОКУМЕНТ ПОДПИСАН  
ЭЛЕКТРОННОЙ ПОДПИСЬЮ

Сертификат: 00ВВ056В7401СВ38D2В3576АСDС8425108

Владелец: ФЕДЕРАЛЬНАЯ СЛУЖБА ГОСУДАРСТВЕННОЙ  
РЕГИСТРАЦИИ, КАДАСТРА И КАРТОГРАФИИ  
Действителен: с 27.06.2023 по 19.09.2024

полное наименование должности

инициалы, фамилия

Здание			
вид объекта недвижимости			
Лист № 14 раздела 5.1	Всего листов раздела 5.1: 15	Всего разделов: 8	Всего листов выписки: 148

29.01.2024г. № КУВИ-001/2024-28493087	
Кадастровый номер:	78:15:0830101:3013

59	85850.32	109246.75	-	0.07	данные отсутствуют	данные отсутствуют
60	85851.48	109246.75	-	0.07	данные отсутствуют	данные отсутствуют
61	85851.48	109246.59	-	0.07	данные отсутствуют	данные отсутствуют
1	85858.06	109246.59	-	0.07	данные отсутствуют	данные отсутствуют

## 2. Сведения о предельных высоте и глубине конструктивных элементов объекта недвижимости

Предельная глубина конструктивных элементов объекта недвижимости, м	данные отсутствуют
Предельная высота конструктивных элементов объекта недвижимости, м	данные отсутствуют



ДОКУМЕНТ ПОДПИСАН  
ЭЛЕКТРОННОЙ ПОДПИСЬЮ

Сертификат: 00ВВ056В7401СВ38D2В3576АСDС8425108

Владелец: ФЕДЕРАЛЬНАЯ СЛУЖБА ГОСУДАРСТВЕННОЙ

РЕГИСТРАЦИИ, КАДАСТРА И КАРТОГРАФИИ

Действителен: с 27.06.2023 по 19.09.2024

полное наименование должности

инициалы, фамилия

Здание			
вид объекта недвижимости			
Лист № 15 раздела 5.1	Всего листов раздела 5.1: 15	Всего разделов: 8	Всего листов выписки: 148

29.01.2024г. № КУВИ-001/2024-28493087

Кадастровый номер: 78:15:0830101:3013

## 3. Сведения о характерных точках пересечения контура объекта недвижимости с контуром (контурами) иных зданий, сооружений, объектов незавершенного строительства

Система координат 78.1

Номера характерных точек контура	Координаты, м		Средняя квадратическая погрешность определения координат характерных точек контура, м	Глубина, высота, м		Кадастровые номера иных объектов недвижимости, с контурами которых пересекается контур данного объекта недвижимости
	X	Y		H1	H2	
1	2	3	4	5	6	7
данные отсутствуют	данные отсутствуют	данные отсутствуют	данные отсутствуют	данные отсутствуют	данные отсутствуют	данные отсутствуют



ДОКУМЕНТ ПОДПИСАН  
ЭЛЕКТРОННОЙ ПОДПИСЬЮ

Сертификат: 00ВВ056В7401СВ38D2В3576АСDC8425108

Владелец: ФЕДЕРАЛЬНАЯ СЛУЖБА ГОСУДАРСТВЕННОЙ

РЕГИСТРАЦИИ, КАДАСТРА И КАРТОГРАФИИ

Действителен: с 27.06.2023 по 19.09.2024

полное наименование должности

инициалы, фамилия

Выписка из Единого государственного реестра недвижимости об объекте недвижимости

Сведения о частях объекта недвижимости

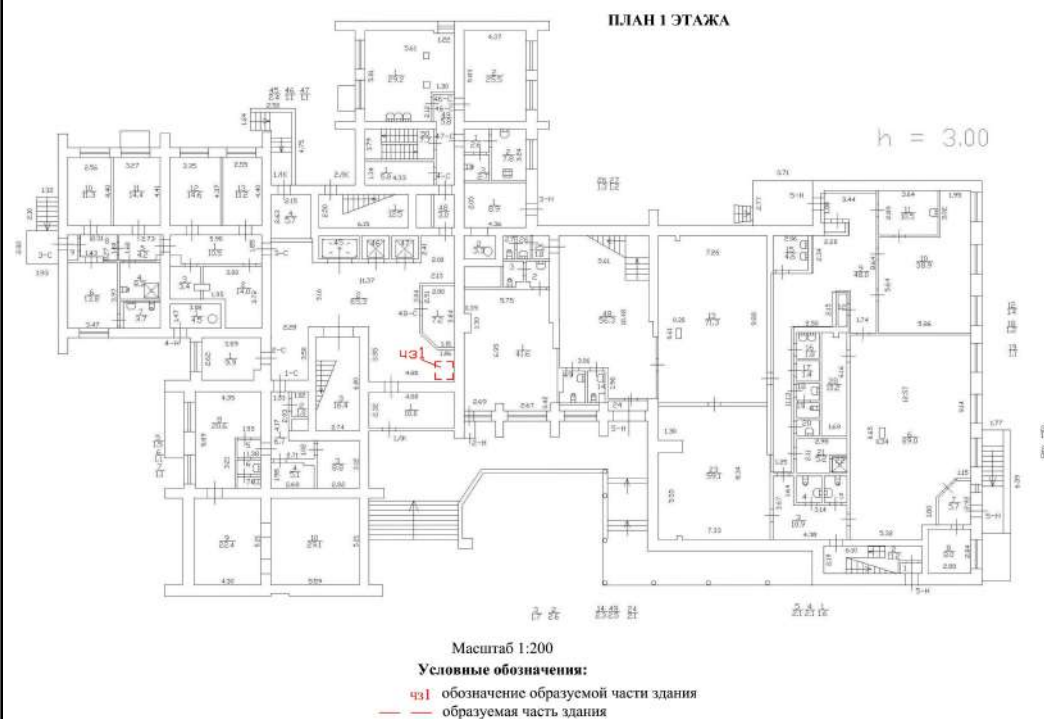
Здание			
вид объекта недвижимости			

Лист № 1 раздела 6	Всего листов раздела 6: 5	Всего разделов: 8	Всего листов выписки: 148
--------------------	---------------------------	-------------------	---------------------------

29.01.2024г. № КУВИ-001/2024-28493087

Кадастровый номер: 78:15:0830101:3013

План этажа (части этажа), план объекта недвижимости (части объекта недвижимости)      Учетный номер части: 1



Масштаб 1      Условные обозначения:



ДОКУМЕНТ ПОДПИСАН  
ЭЛЕКТРОННОЙ ПОДПИСЬЮ


Сертификат: 00ВВ056В7401СВ38D2В3576ACDC8425108

Владелец: ФЕДЕРАЛЬНАЯ СЛУЖБА ГОСУДАРСТВЕННОЙ  
РЕГИСТРАЦИИ, КАДАСТРА И КАРТОГРАФИИ

Действителен: с 27.06.2023 по 19.09.2024

полное наименование должности		инициалы, фамилия
-------------------------------	--	-------------------



Здание			
вид объекта недвижимости			
Лист № 2 раздела 6	Всего листов раздела 6: 5	Всего разделов: 8	Всего листов выписки: 148
29.01.2024г. № КУВИ-001/2024-28493087			
Кадастровый номер:		78:15:0830101:3013	
План этажа (части этажа), план объекта недвижимости (части объекта недвижимости)		Учетный номер части:2	
			
Масштаб 1:200		Условные обозначения:	



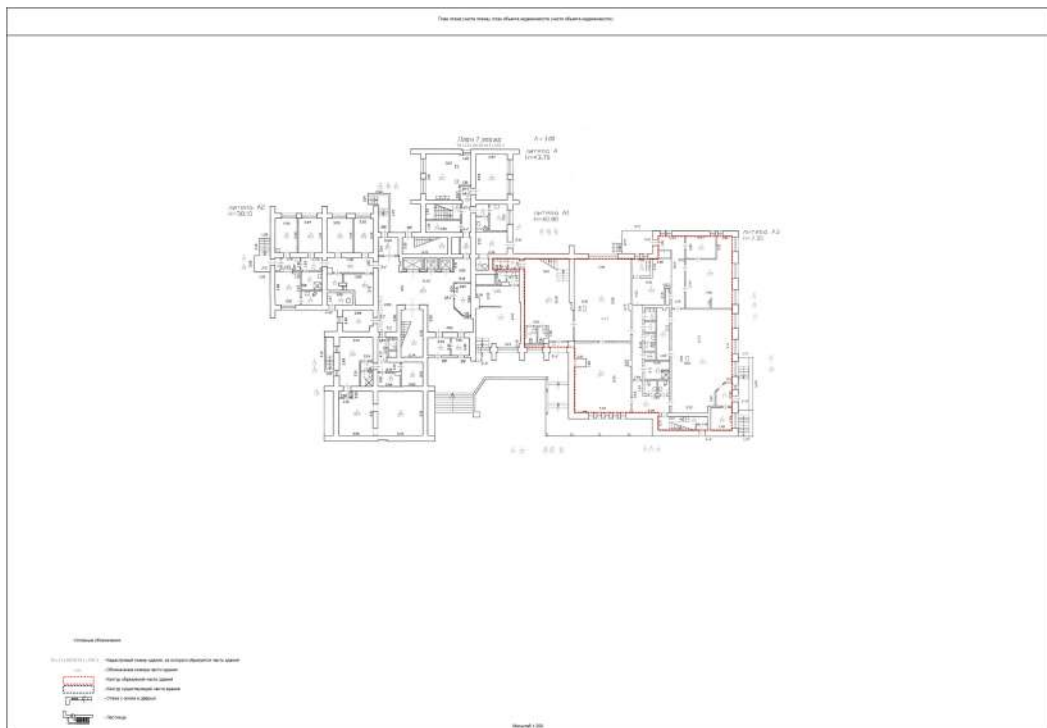
ДОКУМЕНТ ПОДПИСАН  
ЭЛЕКТРОННОЙ ПОДПИСЬЮ

Сертификат: 00BV056V7401CB38D2B3576ACDC8425108

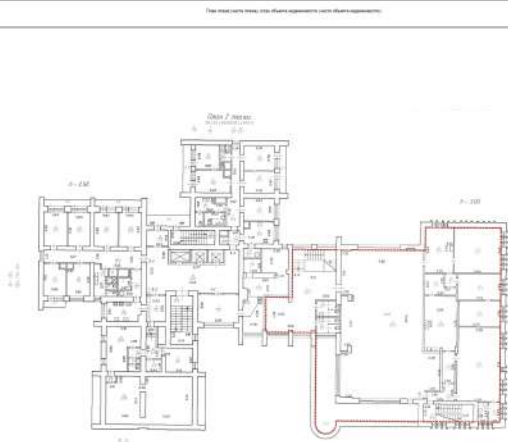
Владелец: ФЕДЕРАЛЬНАЯ СЛУЖБА ГОСУДАРСТВЕННОЙ  
РЕГИСТРАЦИИ, КАДАСТРА И КАРТОГРАФИИ  
Действителен: с 27.06.2023 по 19.09.2024

ПОЛНОЕ НАИМЕНОВАНИЕ ДОЛЖНОСТИ


инициалы, фамилия

Здание			
вид объекта недвижимости			
Лист № 3 раздела 6	Всего листов раздела 6: 5	Всего разделов: 8	Всего листов выписки: 148
29.01.2024г. № КУВИ-001/2024-28493087			
Кадастровый номер:		78:15:0830101:3013	
План этажа (части этажа), план объекта недвижимости (части объекта недвижимости)		Учетный номер части:3	
			
Масштаб 1:200		Условные обозначения:	

полное наименование должности	 ДОКУМЕНТ ПОДПИСАН ЭЛЕКТРОННОЙ ПОДПИСЬЮ	инициалы, фамилия
	Сертификат: 00ВВ056В7401СВ38D2В3576АСDC8425108 Владелец: ФЕДЕРАЛЬНАЯ СЛУЖБА ГОСУДАРСТВЕННОЙ РЕГИСТРАЦИИ, КАДАСТРА И КАРТОГРАФИИ Действителен: с 27.06.2023 по 19.09.2024	

Здание			
вид объекта недвижимости			
Лист № 4 раздела 6	Всего листов раздела 6: 5	Всего разделов: 8	Всего листов выписки: 148
29.01.2024г. № КУВИ-001/2024-28493087			
Кадастровый номер:		78:15:0830101:3013	
План этажа (части этажа), план объекта недвижимости (части объекта недвижимости)		Учетный номер части:3	
			
Масштаб 1:200		Условные обозначения:	

полное наименование должности	 ДОКУМЕНТ ПОДПИСАН ЭЛЕКТРОННОЙ ПОДПИСЬЮ	инициалы, фамилия
	Сертификат: 00BV056V7401CB38D2B3576ACDC8425108 Владелец: ФЕДЕРАЛЬНАЯ СЛУЖБА ГОСУДАРСТВЕННОЙ РЕГИСТРАЦИИ, КАДАСТРА И КАРТОГРАФИИ Действителен: с 27.06.2023 по 19.09.2024	

Здание			
вид объекта недвижимости			
Лист № 5 раздела 6	Всего листов раздела 6: 5	Всего разделов: 8	Всего листов выписки: 148
29.01.2024г. № КУВИ-001/2024-28493087			
Кадастровый номер:		78:15:0830101:3013	
План этажа (части этажа), план объекта недвижимости (части объекта недвижимости)		Учетный номер части:4	
			
Масштаб 1:200		Условные обозначения:	

полное наименование должности	 ДОКУМЕНТ ПОДПИСАН ЭЛЕКТРОННОЙ ПОДПИСЬЮ	инициалы, фамилия
	Сертификат: 00ВВ056В7401СВ38D2В3576АСDC8425108 Владелец: ФЕДЕРАЛЬНАЯ СЛУЖБА ГОСУДАРСТВЕННОЙ РЕГИСТРАЦИИ, КАДАСТРА И КАРТОГРАФИИ Действителен: с 27.06.2023 по 19.09.2024	

## Выписка из Единого государственного реестра недвижимости об объекте недвижимости

## Сведения о частях объекта недвижимости

Здание					
вид объекта недвижимости					
Лист № 1 раздела 6.1		Всего листов раздела 6.1: 1		Всего разделов: 8	Всего листов выписки: 148
29.01.2024г. № КУВИ-001/2024-28493087					
Кадастровый номер:			78:15:0830101:3013		
Общие сведения о части объекта недвижимости					
Учетный номер части	Основная характеристика, единица измерения			Описание местоположения части	Содержание ограничения в использовании или ограничения права на объект недвижимости или обременения объекта недвижимости
	тип	значение	единица измерения		
1	площадь	1	в квадратных метрах	Образуемая часть здания расположена на 1 этаже и включает в себя часть помещения 1ЛК (часть ч.п.2)	данные отсутствуют
	протяженность	0	в метрах		
	объем	0	в кубических метрах		
2	площадь	1	в квадратных метрах	Часть здания чз1 образована из части ч.п.2 помещения 1ЛК, расположенной на 1 этаже.	78:15:0830101:3013-78/011/2022-13, 2022-06-14
	протяженность	0	в метрах		
	объем	0	в кубических метрах		
3	площадь	913.7	в квадратных метрах	Часть здания чз1, образована из ч.п.1-28, ч.п.46, ч.п.49 помещения 5-Н, расположенных на 1 этаже; ч.п.29-45 помещения 5-Н, расположенных на 2 этаже., Часть здания чз1, образована из ч.п.1-28, ч.п.46, ч.п.49 помещения 5-Н, расположенных на 1 этаже; ч.п.29-45 помещения 5-Н, расположенных на 2 этаже.	78:15:0830101:3013-78/011/2022-17, 2022-09-21
	протяженность	0	в метрах		
	объем	0	в кубических метрах		
4	площадь	3	в квадратных метрах	Часть здания чз1, образована из части ч.п.19 помещения 1ЛК, расположенной на 3 этаже. Аренда на основании Договора аренды № 32-5А от 20.09.2023г.	78:15:0830101:3013-78/011/2023-19, 2023-10-06
	протяженность	0	в метрах		
	объем	0	в кубических метрах		



ДОКУМЕНТ ПОДПИСАН  
ЭЛЕКТРОННОЙ ПОДПИСЬЮ

Сертификат: 00BV056B7401CB38D2B3576ACDC8425108

Владелец: ФЕДЕРАЛЬНАЯ СЛУЖБА ГОСУДАРСТВЕННОЙ  
РЕГИСТРАЦИИ, КАДАСТРА И КАРТОГРАФИИ  
Действителен: с 27.06.2023 по 19.09.2024

полное наименование должности

инициалы, фамилия

Выписка из Единого государственного реестра недвижимости об объекте недвижимости  
Перечень помещений, машино-мест, расположенных в здании, сооружении

Здание			
вид объекта недвижимости			
Лист № 1 раздела 7	Всего листов раздела 7: 5	Всего разделов: 8	Всего листов выписки: 148
29.01.2024г. № КУВИ-001/2024-28493087			
Кадастровый номер:		78:15:0830101:3013	

№ п/п	Кадастровый номер помещения, машино-места	Номер этажа (этажей)	Обозначение (номер) помещения, машино-места на поэтажном плане	Назначение помещения	Вид разрешенного использования	Площадь, м2
1	78:15:0830101:4266	подвал	1-Н	Нежилое	данные отсутствуют	518.2
2	78:15:0830101:4267	1	1-С	Жилое	данные отсутствуют	98.1
3	78:15:0830101:4268	3	10-С	Жилое	данные отсутствуют	18.4
4	78:15:0830101:4269	4	11-С	Жилое	данные отсутствуют	224.1
5	78:15:0830101:4270	4	12-С	Жилое	данные отсутствуют	203.3
6	78:15:0830101:4271	4	13-С	Жилое	данные отсутствуют	18.6
7	78:15:0830101:4272	5	14-С	Жилое	данные отсутствуют	224.4
8	78:15:0830101:4273	5	15-С	Жилое	данные отсутствуют	204.1
9	78:15:0830101:4274	5	16-С	Жилое	данные отсутствуют	18.9
10	78:15:0830101:4275	6	17-С	Жилое	данные отсутствуют	223.6
11	78:15:0830101:4276	7	18-С	Жилое	данные отсутствуют	202.9
12	78:15:0830101:4277	6	19-С	Жилое	данные отсутствуют	18.8
13	78:15:0830101:4278	1, 10, 11, 12, 13, 14, 15, 2, 3, 4, 5, 6, 7, 8, 9, подвал	1ЛК, 1ЛК, 1ЛК, 1ЛК, 1ЛК, 1ЛК, 1ЛК, 1ЛК, 1ЛК, 1ЛК, 1ЛК, 1ЛК, 1ЛК, 1ЛК, 1ЛК	Нежилое	данные отсутствуют	1136.1



ДОКУМЕНТ ПОДПИСАН  
ЭЛЕКТРОННОЙ ПОДПИСЬЮ

Сертификат: 00ВВ056В7401СВ38D2В3576АСDС8425108

Владелец: ФЕДЕРАЛЬНАЯ СЛУЖБА ГОСУДАРСТВЕННОЙ  
РЕГИСТРАЦИИ, КАДАСТРА И КАРТОГРАФИИ  
Действителен: с 27.06.2023 по 19.09.2024

полное наименование должности

инициалы, фамилия

Здание			
вид объекта недвижимости			

Лист № 2 раздела 7	Всего листов раздела 7: 5	Всего разделов: 8	Всего листов выписки: 148
--------------------	---------------------------	-------------------	---------------------------

29.01.2024г. № КУВИ-001/2024-28493087

Кадастровый номер:	78:15:0830101:3013
--------------------	--------------------

14	78:15:0830101:4279	1	2-Н	Нежилое	данные отсутствуют	45.5
15	78:15:0830101:4280	1	2-С	Жилое	данные отсутствуют	9.9
16	78:15:0830101:4281	7	20-С	Жилое	данные отсутствуют	222.6
17	78:15:0830101:4282	7	21-С	Жилое	данные отсутствуют	204.3
18	78:15:0830101:4283	7	22-С	Жилое	данные отсутствуют	19.1
19	78:15:0830101:4284	8	23-С	Жилое	данные отсутствуют	223.8
20	78:15:0830101:4285	8	24-С	Жилое	данные отсутствуют	204.4
21	78:15:0830101:4286	8	25-С	Жилое	данные отсутствуют	18.7
22	78:15:0830101:4287	9	26-С	Жилое	данные отсутствуют	229.9
23	78:15:0830101:4288	9	27-С	Жилое	данные отсутствуют	209.7
24	78:15:0830101:4289	9	28-С	Жилое	данные отсутствуют	18.9
25	78:15:0830101:4290	10	29-С	Жилое	данные отсутствуют	232.3
26	78:15:0830101:4291	1, 10, 11, 12, 13, 14, 15, 2, 3, 4, 5, 6, 7, 8, 9, технический этаж	2ЛК, 2ЛК, 2ЛК, 2ЛК, 2ЛК, 2ЛК, 2ЛК, 2ЛК, 2ЛК, 2ЛК, 2ЛК, 2ЛК, 2ЛК, 2ЛК	Нежилое	данные отсутствуют	200
27	78:15:0830101:4292	1	3-Н	Нежилое	данные отсутствуют	12.2
28	78:15:0830101:4293	1	3-С	Жилое	данные отсутствуют	108.8
29	78:15:0830101:4294	10	30-С	Жилое	данные отсутствуют	208.8
30	78:15:0830101:4295	10	31-С	Жилое	данные отсутствуют	18.7



ДОКУМЕНТ ПОДПИСАН  
ЭЛЕКТРОННОЙ ПОДПИСЬЮ

Сертификат: 00ВВ056В7401СВ38Д2В3576АСДС8425108

Владелец: ФЕДЕРАЛЬНАЯ СЛУЖБА ГОСУДАРСТВЕННОЙ

РЕГИСТРАЦИИ, КАДАСТРА И КАРТОГРАФИИ

Действителен: с 27.06.2023 по 19.09.2024

ПОЛНОЕ НАИМЕНОВАНИЕ ДОЛЖНОСТИ

ИНИЦИАЛЫ, ФАМИЛИЯ

Здание			
вид объекта недвижимости			

Лист № 3 раздела 7	Всего листов раздела 7: 5	Всего разделов: 8	Всего листов выписки: 148
--------------------	---------------------------	-------------------	---------------------------

29.01.2024г. № КУВИ-001/2024-28493087

Кадастровый номер: 78:15:0830101:3013

31	78:15:0830101:4296	11	32-С	Жилое	данные отсутствуют	232.1
32	78:15:0830101:4297	11	33-С	Жилое	данные отсутствуют	210.9
33	78:15:0830101:4298	11	34-С	Жилое	данные отсутствуют	18.5
34	78:15:0830101:4299	12	35-С	Жилое	данные отсутствуют	231.3
35	78:15:0830101:4300	12	36-С	Жилое	данные отсутствуют	210.8
36	78:15:0830101:4301	12	37-С	Жилое	данные отсутствуют	19.1
37	78:15:0830101:4302	13	38-С	Жилое	данные отсутствуют	231.7
38	78:15:0830101:4303	13	39-С	Жилое	данные отсутствуют	212
39	78:15:0830101:4304	1	4-Н	Нежилое	данные отсутствуют	4.5
40	78:15:0830101:4305	1	4-С	Жилое	данные отсутствуют	5.8
41	78:15:0830101:4306	13	40-С	Жилое	данные отсутствуют	19.5
42	78:15:0830101:4307	14	41-С	Жилое	данные отсутствуют	131.6
43	78:15:0830101:4308	14	42-С	Жилое	данные отсутствуют	212.6
44	78:15:0830101:4309	14	43-С	Жилое	данные отсутствуют	7.9
45	78:15:0830101:4310	15	44-С	Жилое	данные отсутствуют	129
46	78:15:0830101:4311	15	45-С	Жилое	данные отсутствуют	110.9
47	78:15:0830101:4312	1	46-С	Жилое	данные отсутствуют	54.7



ДОКУМЕНТ ПОДПИСАН  
ЭЛЕКТРОННОЙ ПОДПИСЬЮ

Сертификат: 00ВВ056В7401СВ38D2В3576АСDС8425108

Владелец: ФЕДЕРАЛЬНАЯ СЛУЖБА ГОСУДАРСТВЕННОЙ

РЕГИСТРАЦИИ, КАДАСТРА И КАРТОГРАФИИ

Действителен: с 27.06.2023 по 19.09.2024

полное наименование должности

инициалы, фамилия



Здание			
вид объекта недвижимости			

Лист № 4 раздела 7	Всего листов раздела 7: 5	Всего разделов: 8	Всего листов выписки: 148
--------------------	---------------------------	-------------------	---------------------------

29.01.2024г. № КУВИ-001/2024-28493087

Кадастровый номер: 78:15:0830101:3013

48	78:15:0830101:4313	1, 2	5-Н, 5-Н	Нежилое	данные отсутствуют	913.7
49	78:15:0830101:4314	2	5-С	Жилое	данные отсутствуют	218.9
50	78:15:0830101:4315	Технический этаж	6-Н	Нежилое	данные отсутствуют	38.6
51	78:15:0830101:4316	2	6-С	Жилое	данные отсутствуют	99.9
52	78:15:0830101:4317	подвал	7-Н	Нежилое	данные отсутствуют	26.1
53	78:15:0830101:4318	2	7-С	Жилое	данные отсутствуют	57.2
54	78:15:0830101:4319	подвал	8-Н	Нежилое	данные отсутствуют	56.3
55	78:15:0830101:4320	3	8-С	Жилое	данные отсутствуют	224.4
56	78:15:0830101:4321	подвал	9-Н	Нежилое	данные отсутствуют	26
57	78:15:0830101:4322	3	9-С	Жилое	данные отсутствуют	204.2
58	78:15:0830101:4323	подвал	б/н1	Нежилое	данные отсутствуют	319.4
59	78:15:0830101:8234	подвал	1н.ч.	Нежилое	данные отсутствуют	319.4
60	78:15:0830101:8235	1	47-С	Жилое	данные отсутствуют	13.1
61	78:15:0830101:8236	1	48-С	Жилое	данные отсутствуют	7.2
62	78:15:0830101:8539	Технический этаж	11-Н	Нежилое Имущество общего пользования	данные отсутствуют	8
63	78:15:0830101:8538	Технический этаж	10-Н	Нежилое Имущество общего пользования	данные отсутствуют	8



ДОКУМЕНТ ПОДПИСАН  
ЭЛЕКТРОННОЙ ПОДПИСЬЮ

Сертификат: 00ВВ056В7401СВ38D2В3576АСDС8425108

Владелец: ФЕДЕРАЛЬНАЯ СЛУЖБА ГОСУДАРСТВЕННОЙ  
РЕГИСТРАЦИИ, КАДАСТРА И КАРТОГРАФИИ  
Действителен: с 27.06.2023 по 19.09.2024

полное наименование должности

инициалы, фамилия

Здание						
вид объекта недвижимости						
Лист № 5 раздела 7		Всего листов раздела 7: 5		Всего разделов: 8		Всего листов выписки: 148
29.01.2024г. № КУВИ-001/2024-28493087						
Кадастровый номер:				78:15:0830101:3013		
64	78:15:0830101:8537	Технический этаж	12-Н	Нежилое Имущество общего пользования	данные отсутствуют	9
65	78:15:0830101:8535	14	42-С	Нежилое	данные отсутствуют	101.7
66	78:15:0830101:8536	14	49-С	Нежилое	данные отсутствуют	110.7
67	78:15:0830101:8534	подвал, 1, 2, 3, 4, 5, 6, 7, 8, 9, 10, 11, 12, 13, 14, 15, технический этаж	1ЛК, 1ЛК, 1ЛК, 1ЛК, 1ЛК, 1ЛК, 1ЛК, 1ЛК, 1ЛК, 1ЛК, 1ЛК, 1ЛК, 1ЛК, 1ЛК, 1ЛК, 1ЛК, 1ЛК	Нежилое Имущество общего пользования	данные отсутствуют	1331.8



ДОКУМЕНТ ПОДПИСАН  
ЭЛЕКТРОННОЙ ПОДПИСЬЮ

Сертификат: 00ВВ056В7401СВ38D2В3576АСDC8425108

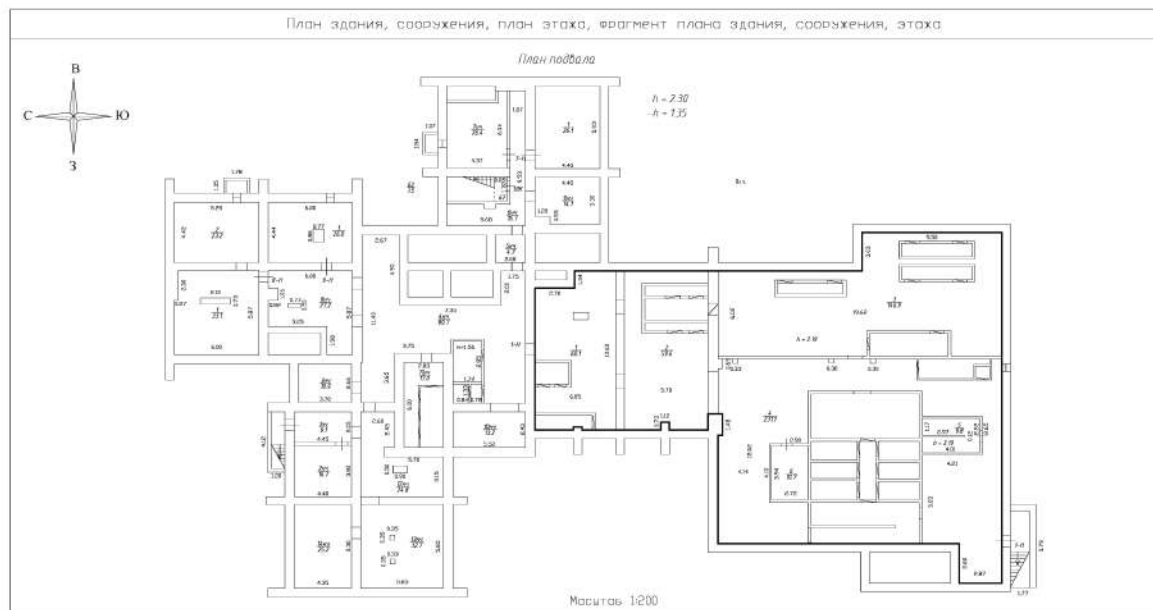
Владелец: ФЕДЕРАЛЬНАЯ СЛУЖБА ГОСУДАРСТВЕННОЙ  
РЕГИСТРАЦИИ, КАДАСТРА И КАРТОГРАФИИ  
Действителен: с 27.06.2023 по 19.09.2024

ПОЛНОЕ НАИМЕНОВАНИЕ ДОЛЖНОСТИ

инициалы, фамилия

Выписка из Единого государственного реестра недвижимости об объекте недвижимости  
 План расположения помещения, машино-места на этаже (плане этажа)

Здание			
вид объекта недвижимости			
Лист № 1 раздела 8	Всего листов раздела 8: 114	Всего разделов: 8	Всего листов выписки: 148
29.01.2024г. № КУВИ-001/2024-28493087			
Кадастровый номер: 78:15:0830101:3013		Номер этажа (этажей): подвал	



Условные обозначения

	Часть границы смежного помещения
	Стена с окном и дверью
	Перегородка с проемом (без дверного полотна)
	Лестница

Масштаб 1:200

Масштаб 1:200



ДОКУМЕНТ ПОДПИСАН  
 ЭЛЕКТРОННОЙ ПОДПИСЬЮ

Сертификат: 00ВВ056В7401СВ38D2В3576АСDС8425108

Владелец: ФЕДЕРАЛЬНАЯ СЛУЖБА ГОСУДАРСТВЕННОЙ  
 РЕГИСТРАЦИИ, КАДАСТРА И КАРТОГРАФИИ  
 Действителен: с 27.06.2023 по 19.09.2024

ПОЛНОЕ НАИМЕНОВАНИЕ ДОЛЖНОСТИ

инициалы, фамилия

## Здание

вид объекта недвижимости

Лист № 2 раздела 8

Всего листов раздела 8: 114

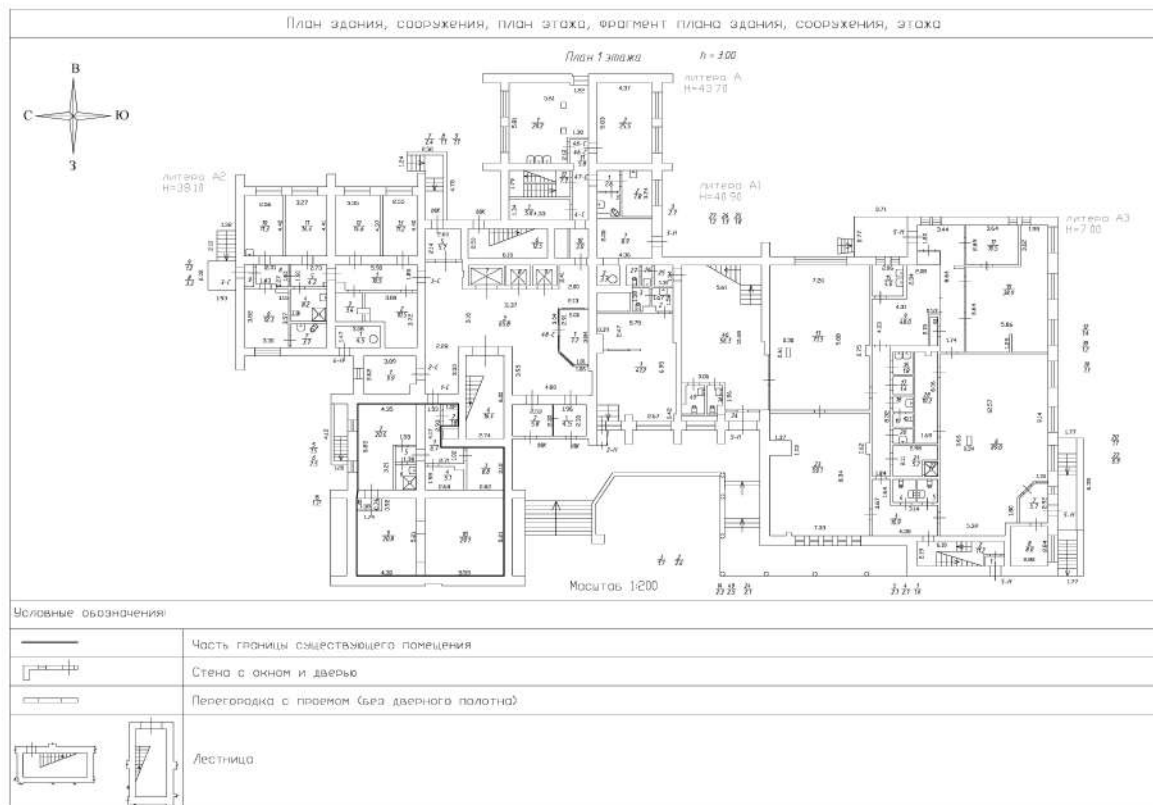
Всего разделов: 8

Всего листов выписки: 148

29.01.2024г. № КУВИ-001/2024-28493087

Кадастровый номер: 78:15:0830101:3013

Номер этажа (этажей): 1



Масштаб 1:200



ДОКУМЕНТ ПОДПИСАН  
ЭЛЕКТРОННОЙ ПОДПИСЬЮ

Сертификат: 00BV056V7401CB38D2B3576ACDC8425108

Владелец: ФЕДЕРАЛЬНАЯ СЛУЖБА ГОСУДАРСТВЕННОЙ

РЕГИСТРАЦИИ, КАДАСТРА И КАРТОГРАФИИ

Действителен: с 27.06.2023 по 19.09.2024

ПОЛНОЕ НАИМЕНОВАНИЕ ДОЛЖНОСТИ

инициалы, фамилия

## Здание

вид объекта недвижимости

Лист № 3 раздела 8

Всего листов раздела 8: 114


Всего разделов: 8

Всего листов выписки: 148

29.01.2024г. № КУВИ-001/2024-28493087

Кадастровый номер: 78:15:0830101:3013

Номер этажа (этажей): 3



Масштаб 1:200



ДОКУМЕНТ ПОДПИСАН  
ЭЛЕКТРОННОЙ ПОДПИСЬЮ

Сертификат: 00BV056V7401CB38D2B3576ACDC8425108

Владелец: ФЕДЕРАЛЬНАЯ СЛУЖБА ГОСУДАРСТВЕННОЙ

РЕГИСТРАЦИИ, КАДАСТРА И КАРТОГРАФИИ

Действителен: с 27.06.2023 по 19.09.2024

полное наименование должности

инициалы, фамилия

Здание

вид объекта недвижимости

Лист № 4 раздела 8

Всего листов раздела 8: 114


Всего разделов: 8

Всего листов выписки: 148

29.01.2024г. № КУВИ-001/2024-28493087

Кадастровый номер: 78:15:0830101:3013

Номер этажа (этажей): 4



Масштаб 1:200



ДОКУМЕНТ ПОДПИСАН  
ЭЛЕКТРОННОЙ ПОДПИСЬЮ

Сертификат: 00BV056V7401CB38D2B3576ACDC8425108

Владелец: ФЕДЕРАЛЬНАЯ СЛУЖБА ГОСУДАРСТВЕННОЙ  
РЕГИСТРАЦИИ, КАДАСТРА И КАРТОГРАФИИ  
Действителен: с 27.06.2023 по 19.09.2024

полное наименование должности

инициалы, фамилия

## Здание

вид объекта недвижимости

Лист № 5 раздела 8

Всего листов раздела 8: 114


Всего разделов: 8

Всего листов выписки: 148

29.01.2024г. № КУВИ-001/2024-28493087

Кадастровый номер: 78:15:0830101:3013

Номер этажа (этажей): 4



Масштаб 1:200



ДОКУМЕНТ ПОДПИСАН  
ЭЛЕКТРОННОЙ ПОДПИСЬЮ

Сертификат: 00BV056V7401CB38D2B3576ACDC8425108

Владелец: ФЕДЕРАЛЬНАЯ СЛУЖБА ГОСУДАРСТВЕННОЙ  
РЕГИСТРАЦИИ, КАДАСТРА И КАРТОГРАФИИ  
Действителен: с 27.06.2023 по 19.09.2024

полное наименование должности

инициалы, фамилия

Здание

вид объекта недвижимости

Лист № 6 раздела 8

Всего листов раздела 8: 114

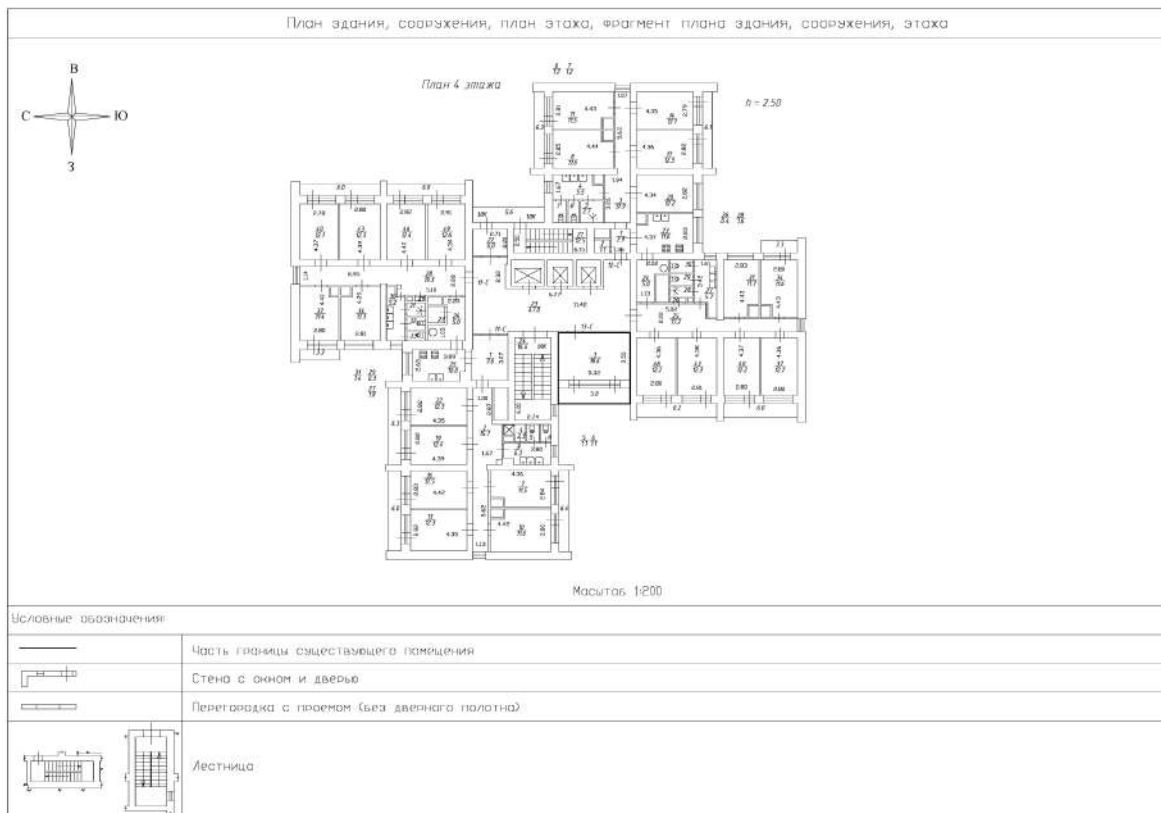
Всего разделов: 8

Всего листов выписки: 148

29.01.2024г. № КУВИ-001/2024-28493087

Кадастровый номер: 78:15:0830101:3013

Номер этажа (этажей): 4



Масштаб 1:200



ДОКУМЕНТ ПОДПИСАН  
ЭЛЕКТРОННОЙ ПОДПИСЬЮ

Сертификат: 00BV056V7401CB38D2B3576ACDC8425108

Владелец: ФЕДЕРАЛЬНАЯ СЛУЖБА ГОСУДАРСТВЕННОЙ

РЕГИСТРАЦИИ, КАДАСТРА И КАРТОГРАФИИ

Действителен: с 27.06.2023 по 19.09.2024

полное наименование должности

инициалы, фамилия



**Здание**  
**вид объекта недвижимости**

Лист № 7 раздела 8

Всего листов раздела 8: 114


Всего разделов: 8

Всего листов выписки: 148

29.01.2024г. № КУВИ-001/2024-28493087

Кадастровый номер: 78:15:0830101:3013

Номер этажа (этажей): 5



Масштаб 1:200



ДОКУМЕНТ ПОДПИСАН  
ЭЛЕКТРОННОЙ ПОДПИСЬЮ

Сертификат: 00ВВ056В7401СВ38D2В3576АСDС8425108

Владелец: ФЕДЕРАЛЬНАЯ СЛУЖБА ГОСУДАРСТВЕННОЙ

РЕГИСТРАЦИИ, КАДАСТРА И КАРТОГРАФИИ

Действителен: с 27.06.2023 по 19.09.2024

ПОЛНОЕ НАИМЕНОВАНИЕ ДОЛЖНОСТИ

инициалы, фамилия

Здание

вид объекта недвижимости

Лист № 8 раздела 8

Всего листов раздела 8: 114


Всего разделов: 8

Всего листов выписки: 148

29.01.2024г. № КУВИ-001/2024-28493087

Кадастровый номер: 78:15:0830101:3013

Номер этажа (этажей): 5



Масштаб 1:200



ДОКУМЕНТ ПОДПИСАН  
ЭЛЕКТРОННОЙ ПОДПИСЬЮ

Сертификат: 00ВВ056В7401СВ38Д2В3576АСДС8425108

Владелец: ФЕДЕРАЛЬНАЯ СЛУЖБА ГОСУДАРСТВЕННОЙ

РЕГИСТРАЦИИ, КАДАСТРА И КАРТОГРАФИИ

Действителен: с 27.06.2023 по 19.09.2024

ПОЛНОЕ НАИМЕНОВАНИЕ ДОЛЖНОСТИ

инициалы, фамилия

Здание

вид объекта недвижимости

Лист № 9 раздела 8

Всего листов раздела 8: 114


Всего разделов: 8

Всего листов выписки: 148

29.01.2024г. № КУВИ-001/2024-28493087

Кадастровый номер: 78:15:0830101:3013

Номер этажа (этажей): 5



Масштаб 1:200



ДОКУМЕНТ ПОДПИСАН  
ЭЛЕКТРОННОЙ ПОДПИСЬЮ

Сертификат: 00ВВ056В7401СВ38D2В3576АСDC8425108

Владелец: ФЕДЕРАЛЬНАЯ СЛУЖБА ГОСУДАРСТВЕННОЙ

РЕГИСТРАЦИИ, КАДАСТРА И КАРТОГРАФИИ

Действителен: с 27.06.2023 по 19.09.2024

ПОЛНОЕ НАИМЕНОВАНИЕ ДОЛЖНОСТИ

инициалы, фамилия

Здание

вид объекта недвижимости

Лист № 10 раздела 8

Всего листов раздела 8: 114


Всего разделов: 8

Всего листов выписки: 148

29.01.2024г. № КУВИ-001/2024-28493087

Кадастровый номер: 78:15:0830101:3013

Номер этажа (этажей): 6



Масштаб 1:200



ДОКУМЕНТ ПОДПИСАН  
ЭЛЕКТРОННОЙ ПОДПИСЬЮ

Сертификат: 00ВВ056В7401СВ38D2В3576АСDC8425108

Владелец: ФЕДЕРАЛЬНАЯ СЛУЖБА ГОСУДАРСТВЕННОЙ

РЕГИСТРАЦИИ, КАДАСТРА И КАРТОГРАФИИ

Действителен: с 27.06.2023 по 19.09.2024

ПОЛНОЕ НАИМЕНОВАНИЕ ДОЛЖНОСТИ

инициалы, фамилия

Здание

вид объекта недвижимости

Лист № 11 раздела 8

Всего листов раздела 8: 114


Всего разделов: 8

Всего листов выписки: 148

29.01.2024г. № КУВИ-001/2024-28493087

Кадастровый номер: 78:15:0830101:3013

Номер этажа (этажей): 7



Масштаб 1:200



ДОКУМЕНТ ПОДПИСАН  
ЭЛЕКТРОННОЙ ПОДПИСЬЮ

Сертификат: 00ВВ056В7401СВ38D2В3576АСDC8425108

Владелец: ФЕДЕРАЛЬНАЯ СЛУЖБА ГОСУДАРСТВЕННОЙ

РЕГИСТРАЦИИ, КАДАСТРА И КАРТОГРАФИИ

Действителен: с 27.06.2023 по 19.09.2024

ПОЛНОЕ НАИМЕНОВАНИЕ ДОЛЖНОСТИ

инициалы, фамилия

## Здание

вид объекта недвижимости

Лист № 12 раздела 8

Всего листов раздела 8: 114


Всего разделов: 8

Всего листов выписки: 148

29.01.2024г. № КУВИ-001/2024-28493087

Кадастровый номер: 78:15:0830101:3013

Номер этажа (этажей): 6



Масштаб 1:200



ДОКУМЕНТ ПОДПИСАН  
ЭЛЕКТРОННОЙ ПОДПИСЬЮ

Сертификат: 00ВВ056В7401СВ38D2В3576АСDC8425108

Владелец: ФЕДЕРАЛЬНАЯ СЛУЖБА ГОСУДАРСТВЕННОЙ

РЕГИСТРАЦИИ, КАДАСТРА И КАРТОГРАФИИ

Действителен: с 27.06.2023 по 19.09.2024

ПОЛНОЕ НАИМЕНОВАНИЕ ДОЛЖНОСТИ

инициалы, фамилия

Здание

вид объекта недвижимости

Лист № 13 раздела 8

Всего листов раздела 8: 114

Всего разделов: 8

Всего листов выписки: 148

29.01.2024г. № КУВИ-001/2024-28493087

Кадастровый номер: 78:15:0830101:3013

Номер этажа (этажей): 1



Масштаб 1

ДОКУМЕНТ ПОДПИСАН  
ЭЛЕКТРОННОЙ ПОДПИСЬЮ

Сертификат: 00ВВ056В7401СВ38D2В3576АСDC8425108

Владелец: ФЕДЕРАЛЬНАЯ СЛУЖБА ГОСУДАРСТВЕННОЙ  
РЕГИСТРАЦИИ, КАДАСТРА И КАРТОГРАФИИ  
Действителен: с 27.06.2023 по 19.09.2024

ПОЛНОЕ НАИМЕНОВАНИЕ ДОЛЖНОСТИ

инициалы, фамилия

Здание

вид объекта недвижимости

Лист № 14 раздела 8

Всего листов раздела 8: 114

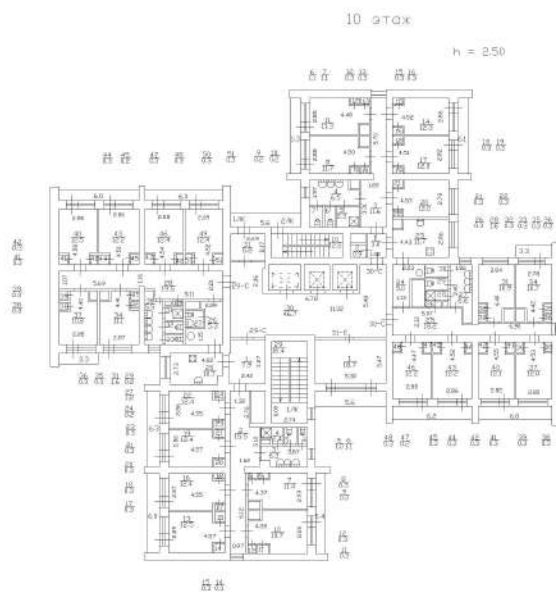
Всего разделов: 8

Всего листов выписки: 148

29.01.2024г. № КУВИ-001/2024-28493087

Кадастровый номер: 78:15:0830101:3013

Номер этажа (этажей): 10



Масштаб 1



ДОКУМЕНТ ПОДПИСАН  
ЭЛЕКТРОННОЙ ПОДПИСЬЮ

Сертификат: 00ВВ056В7401СВ38D2В3576АСDС8425108

Владелец: ФЕДЕРАЛЬНАЯ СЛУЖБА ГОСУДАРСТВЕННОЙ

РЕГИСТРАЦИИ, КАДАСТРА И КАРТОГРАФИИ

Действителен: с 27.06.2023 по 19.09.2024

полное наименование должности

инициалы, фамилия



Здание

вид объекта недвижимости

Лист № 15 раздела 8

Всего листов раздела 8: 114

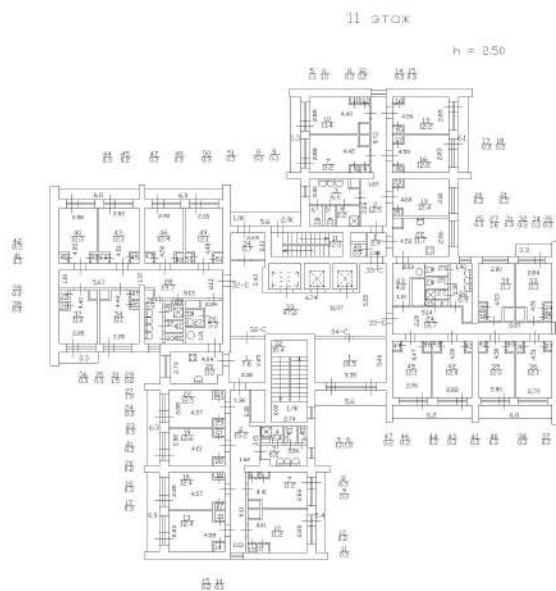
Всего разделов: 8

Всего листов выписки: 148

29.01.2024г. № КУВИ-001/2024-28493087

Кадастровый номер: 78:15:0830101:3013

Номер этажа (этажей): 11



Масштаб 1



ДОКУМЕНТ ПОДПИСАН  
ЭЛЕКТРОННОЙ ПОДПИСЬЮ

Сертификат: 00BV056B7401CB38D2B3576ACDC8425108

Владелец: ФЕДЕРАЛЬНАЯ СЛУЖБА ГОСУДАРСТВЕННОЙ

РЕГИСТРАЦИИ, КАДАСТРА И КАРТОГРАФИИ

Действителен: с 27.06.2023 по 19.09.2024

полное наименование должности

инициалы, фамилия

Здание

вид объекта недвижимости

Лист № 16 раздела 8

Всего листов раздела 8: 114

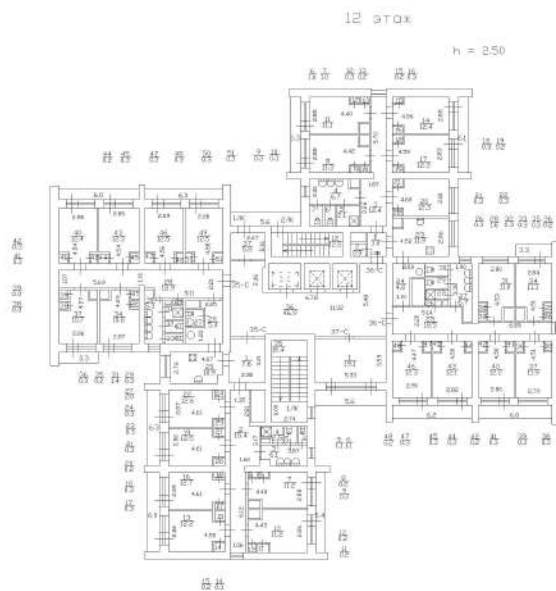
Всего разделов: 8

Всего листов выписки: 148

29.01.2024г. № КУВИ-001/2024-28493087

Кадастровый номер: 78:15:0830101:3013

Номер этажа (этажей): 12



Масштаб 1

ДОКУМЕНТ ПОДПИСАН  
ЭЛЕКТРОННОЙ ПОДПИСЬЮ

Сертификат: 00BV056V7401CB38D2B3576ACDC8425108

Владелец: ФЕДЕРАЛЬНАЯ СЛУЖБА ГОСУДАРСТВЕННОЙ  
РЕГИСТРАЦИИ, КАДАСТРА И КАРТОГРАФИИ  
Действителен: с 27.06.2023 по 19.09.2024

полное наименование должности

инициалы, фамилия

Здание

вид объекта недвижимости

Лист № 17 раздела 8

Всего листов раздела 8: 114

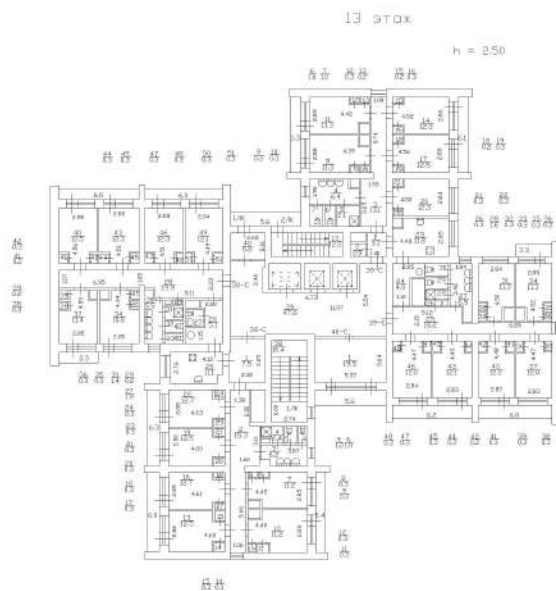
Всего разделов: 8

Всего листов выписки: 148

29.01.2024г. № КУВИ-001/2024-28493087

Кадастровый номер: 78:15:0830101:3013

Номер этажа (этажей): 13



Масштаб 1



ДОКУМЕНТ ПОДПИСАН  
ЭЛЕКТРОННОЙ ПОДПИСЬЮ

Сертификат: 00BV056V7401CB38D2B3576ACDC8425108

Владелец: ФЕДЕРАЛЬНАЯ СЛУЖБА ГОСУДАРСТВЕННОЙ

РЕГИСТРАЦИИ, КАДАСТРА И КАРТОГРАФИИ

Действителен: с 27.06.2023 по 19.09.2024

полное наименование должности

инициалы, фамилия

Здание

вид объекта недвижимости

Лист № 18 раздела 8

Всего листов раздела 8: 114

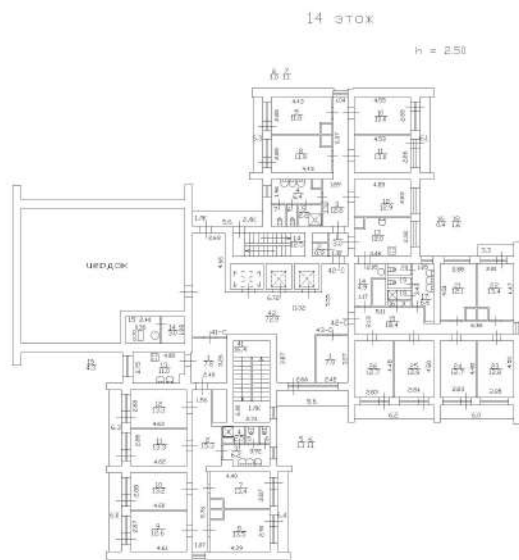
Всего разделов: 8

Всего листов выписки: 148

29.01.2024г. № КУВИ-001/2024-28493087

Кадастровый номер: 78:15:0830101:3013

Номер этажа (этажей): 14



Масштаб 1



ДОКУМЕНТ ПОДПИСАН  
ЭЛЕКТРОННОЙ ПОДПИСЬЮ

Сертификат: 00ВВ056В7401СВ38D2В3576АСDC8425108

Владелец: ФЕДЕРАЛЬНАЯ СЛУЖБА ГОСУДАРСТВЕННОЙ

РЕГИСТРАЦИИ, КАДАСТРА И КАРТОГРАФИИ

Действителен: с 27.06.2023 по 19.09.2024

полное наименование должности

инициалы, фамилия

Здание

вид объекта недвижимости

Лист № 19 раздела 8

Всего листов раздела 8: 114

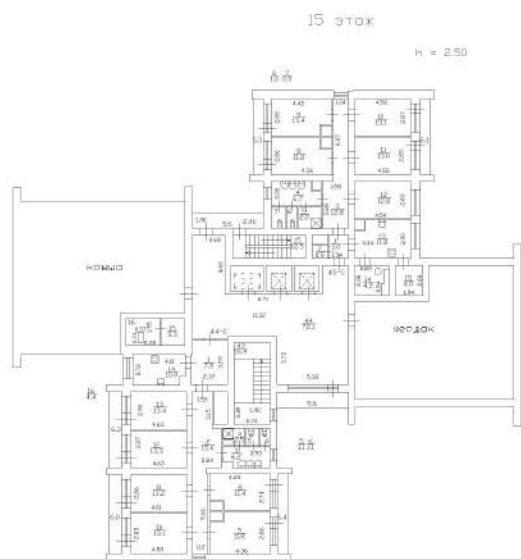
Всего разделов: 8

Всего листов выписки: 148

29.01.2024г. № КУВИ-001/2024-28493087

Кадастровый номер: 78:15:0830101:3013

Номер этажа (этажей): 15



Масштаб 1



ДОКУМЕНТ ПОДПИСАН  
ЭЛЕКТРОННОЙ ПОДПИСЬЮ

Сертификат: 00ВВ056В7401СВ38D2В3576ACDC8425108

Владелец: ФЕДЕРАЛЬНАЯ СЛУЖБА ГОСУДАРСТВЕННОЙ

РЕГИСТРАЦИИ, КАДАСТРА И КАРТОГРАФИИ

Действителен: с 27.06.2023 по 19.09.2024

полное наименование должности

инициалы, фамилия

Здание

вид объекта недвижимости

Лист № 20 раздела 8

Всего листов раздела 8: 114


Всего разделов: 8

Всего листов выписки: 148

29.01.2024г. № КУВИ-001/2024-28493087

Кадастровый номер: 78:15:0830101:3013

Номер этажа (этажей): 2



Масштаб 1

ДОКУМЕНТ ПОДПИСАН  
ЭЛЕКТРОННОЙ ПОДПИСЬЮ

Сертификат: 00ВВ056В7401СВ38D2В3576АСDС8425108

Владелец: ФЕДЕРАЛЬНАЯ СЛУЖБА ГОСУДАРСТВЕННОЙ

РЕГИСТРАЦИИ, КАДАСТРА И КАРТОГРАФИИ

Действителен: с 27.06.2023 по 19.09.2024

ПОЛНОЕ НАИМЕНОВАНИЕ ДОЛЖНОСТИ

инициалы, фамилия

Здание

вид объекта недвижимости

Лист № 21 раздела 8

Всего листов раздела 8: 114

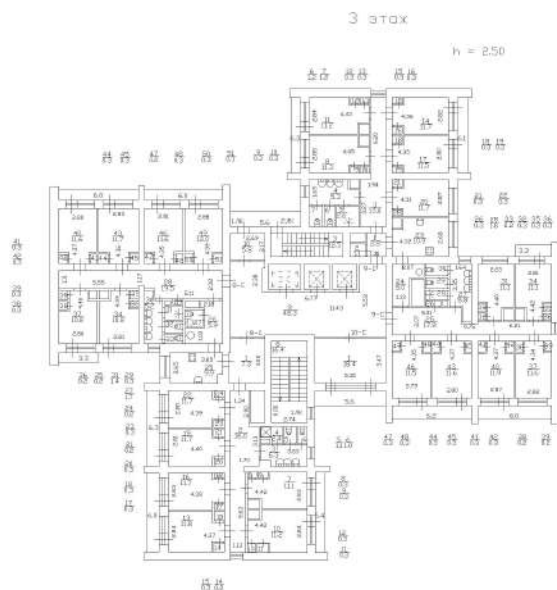
Всего разделов: 8

Всего листов выписки: 148

29.01.2024г. № КУВИ-001/2024-28493087

Кадастровый номер: 78:15:0830101:3013

Номер этажа (этажей): 3



Масштаб 1



ДОКУМЕНТ ПОДПИСАН  
ЭЛЕКТРОННОЙ ПОДПИСЬЮ

Сертификат: 00BV056V7401CB38D2B3576ACDC8425108

Владелец: ФЕДЕРАЛЬНАЯ СЛУЖБА ГОСУДАРСТВЕННОЙ

РЕГИСТРАЦИИ, КАДАСТРА И КАРТОГРАФИИ

Действителен: с 27.06.2023 по 19.09.2024

полное наименование должности

инициалы, фамилия

Здание

вид объекта недвижимости

Лист № 22 раздела 8

Всего листов раздела 8: 114

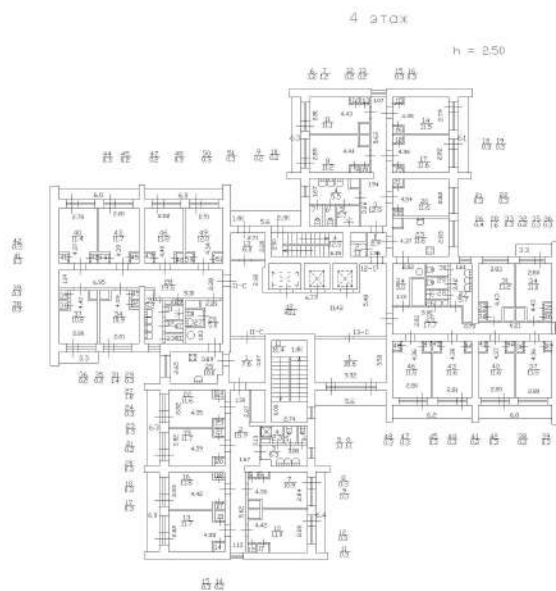
Всего разделов: 8

Всего листов выписки: 148

29.01.2024г. № КУВИ-001/2024-28493087

Кадастровый номер: 78:15:0830101:3013

Номер этажа (этажей): 4



Масштаб 1



ДОКУМЕНТ ПОДПИСАН  
ЭЛЕКТРОННОЙ ПОДПИСЬЮ

Сертификат: 00BV056V7401CB38D2B3576ACDC8425108

Владелец: ФЕДЕРАЛЬНАЯ СЛУЖБА ГОСУДАРСТВЕННОЙ

РЕГИСТРАЦИИ, КАДАСТРА И КАРТОГРАФИИ

Действителен: с 27.06.2023 по 19.09.2024

полное наименование должности

инициалы, фамилия



Здание

вид объекта недвижимости

Лист № 23 раздела 8

Всего листов раздела 8: 114

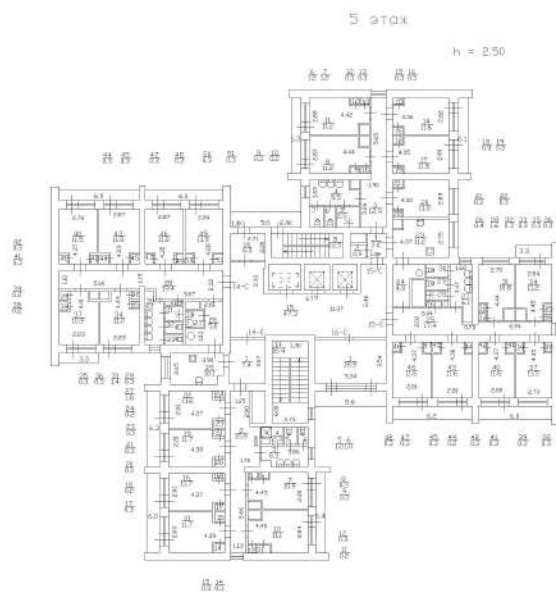
Всего разделов: 8

Всего листов выписки: 148

29.01.2024г. № КУВИ-001/2024-28493087

Кадастровый номер: 78:15:0830101:3013

Номер этажа (этажей): 5



Масштаб 1



ДОКУМЕНТ ПОДПИСАН  
ЭЛЕКТРОННОЙ ПОДПИСЬЮ

Сертификат: 00BV056V7401CB38D2B3576ACDC8425108

Владелец: ФЕДЕРАЛЬНАЯ СЛУЖБА ГОСУДАРСТВЕННОЙ

РЕГИСТРАЦИИ, КАДАСТРА И КАРТОГРАФИИ

Действителен: с 27.06.2023 по 19.09.2024

полное наименование должности

инициалы, фамилия

Здание

вид объекта недвижимости

Лист № 24 раздела 8

Всего листов раздела 8: 114

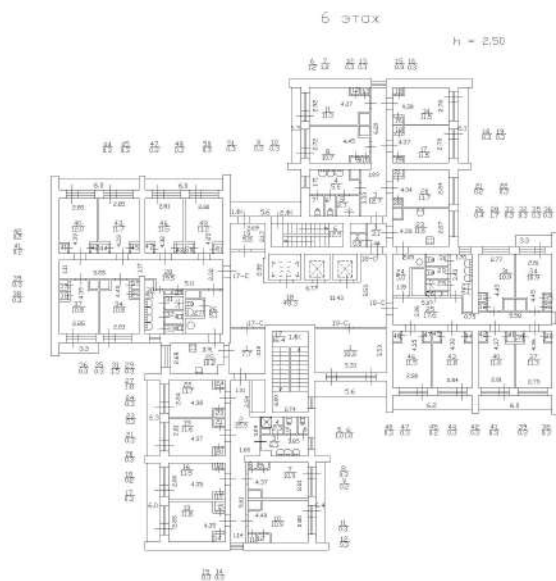
Всего разделов: 8

Всего листов выписки: 148

29.01.2024г. № КУВИ-001/2024-28493087

Кадастровый номер: 78:15:0830101:3013

Номер этажа (этажей): 6



Масштаб 1



ДОКУМЕНТ ПОДПИСАН  
ЭЛЕКТРОННОЙ ПОДПИСЬЮ

Сертификат: 00ВВ056В7401СВ38D2В3576АСDC8425108

Владелец: ФЕДЕРАЛЬНАЯ СЛУЖБА ГОСУДАРСТВЕННОЙ

РЕГИСТРАЦИИ, КАДАСТРА И КАРТОГРАФИИ

Действителен: с 27.06.2023 по 19.09.2024

полное наименование должности

инициалы, фамилия

Здание

вид объекта недвижимости

Лист № 25 раздела 8

Всего листов раздела 8: 114

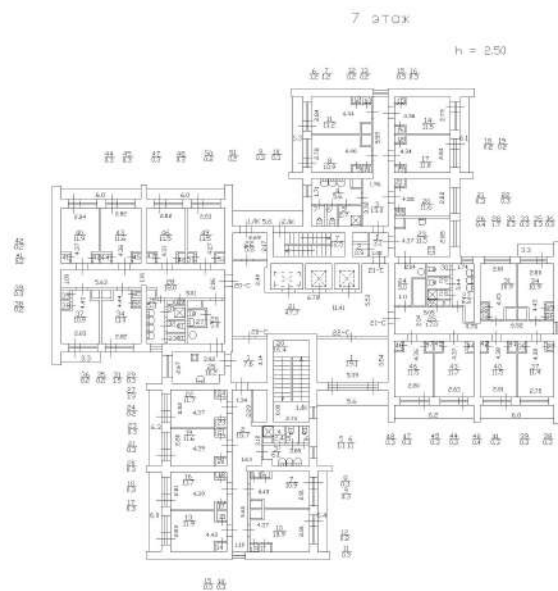
Всего разделов: 8

Всего листов выписки: 148

29.01.2024г. № КУВИ-001/2024-28493087

Кадастровый номер: 78:15:0830101:3013

Номер этажа (этажей): 7



Масштаб 1



ДОКУМЕНТ ПОДПИСАН  
ЭЛЕКТРОННОЙ ПОДПИСЬЮ

Сертификат: 00BV056V7401CB38D2B3576ACDC8425108

Владелец: ФЕДЕРАЛЬНАЯ СЛУЖБА ГОСУДАРСТВЕННОЙ

РЕГИСТРАЦИИ, КАДАСТРА И КАРТОГРАФИИ

Действителен: с 27.06.2023 по 19.09.2024

полное наименование должности

инициалы, фамилия

Здание

вид объекта недвижимости

Лист № 26 раздела 8

Всего листов раздела 8: 114

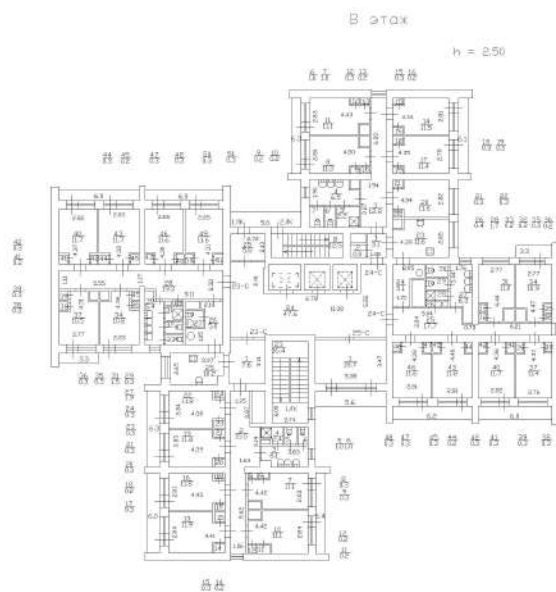
Всего разделов: 8

Всего листов выписки: 148

29.01.2024г. № КУВИ-001/2024-28493087

Кадастровый номер: 78:15:0830101:3013

Номер этажа (этажей): 8



Масштаб 1



ДОКУМЕНТ ПОДПИСАН  
ЭЛЕКТРОННОЙ ПОДПИСЬЮ

Сертификат: 00BV056B7401CB38D2B3576ACDC8425108

Владелец: ФЕДЕРАЛЬНАЯ СЛУЖБА ГОСУДАРСТВЕННОЙ

РЕГИСТРАЦИИ, КАДАСТРА И КАРТОГРАФИИ

Действителен: с 27.06.2023 по 19.09.2024

полное наименование должности

инициалы, фамилия

Здание

вид объекта недвижимости

Лист № 27 раздела 8

Всего листов раздела 8: 114

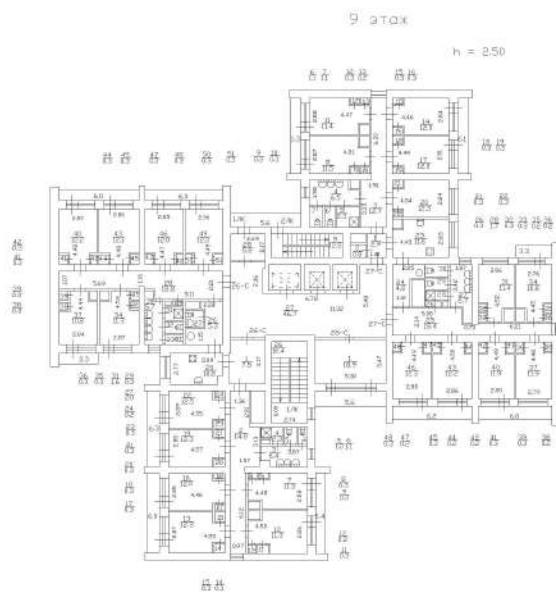
Всего разделов: 8

Всего листов выписки: 148

29.01.2024г. № КУВИ-001/2024-28493087

Кадастровый номер: 78:15:0830101:3013

Номер этажа (этажей): 9



Масштаб 1



ДОКУМЕНТ ПОДПИСАН  
ЭЛЕКТРОННОЙ ПОДПИСЬЮ

Сертификат: 00ВВ056В7401СВ38D2В3576АСDC8425108

Владелец: ФЕДЕРАЛЬНАЯ СЛУЖБА ГОСУДАРСТВЕННОЙ

РЕГИСТРАЦИИ, КАДАСТРА И КАРТОГРАФИИ

Действителен: с 27.06.2023 по 19.09.2024

полное наименование должности

инициалы, фамилия

Здание

вид объекта недвижимости

Лист № 28 раздела 8

Всего листов раздела 8: 114

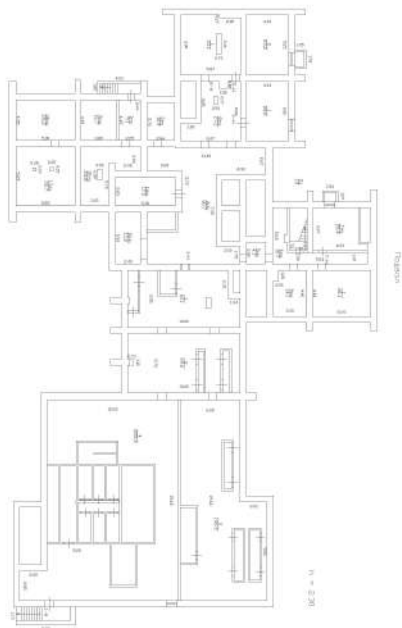
Всего разделов: 8

Всего листов выписки: 148

29.01.2024г. № КУВИ-001/2024-28493087

Кадастровый номер: 78:15:0830101:3013

Номер этажа (этажей): подвал



Масштаб 1

ДОКУМЕНТ ПОДПИСАН  
ЭЛЕКТРОННОЙ ПОДПИСЬЮ

Сертификат: 00ВВ056В7401СВ38D2В3576АСDС8425108

Владелец: ФЕДЕРАЛЬНАЯ СЛУЖБА ГОСУДАРСТВЕННОЙ  
РЕГИСТРАЦИИ, КАДАСТРА И КАРТОГРАФИИ  
Действителен: с 27.06.2023 по 19.09.2024

полное наименование должности

инициалы, фамилия

## Здание

вид объекта недвижимости

Лист № 29 раздела 8

Всего листов раздела 8: 114

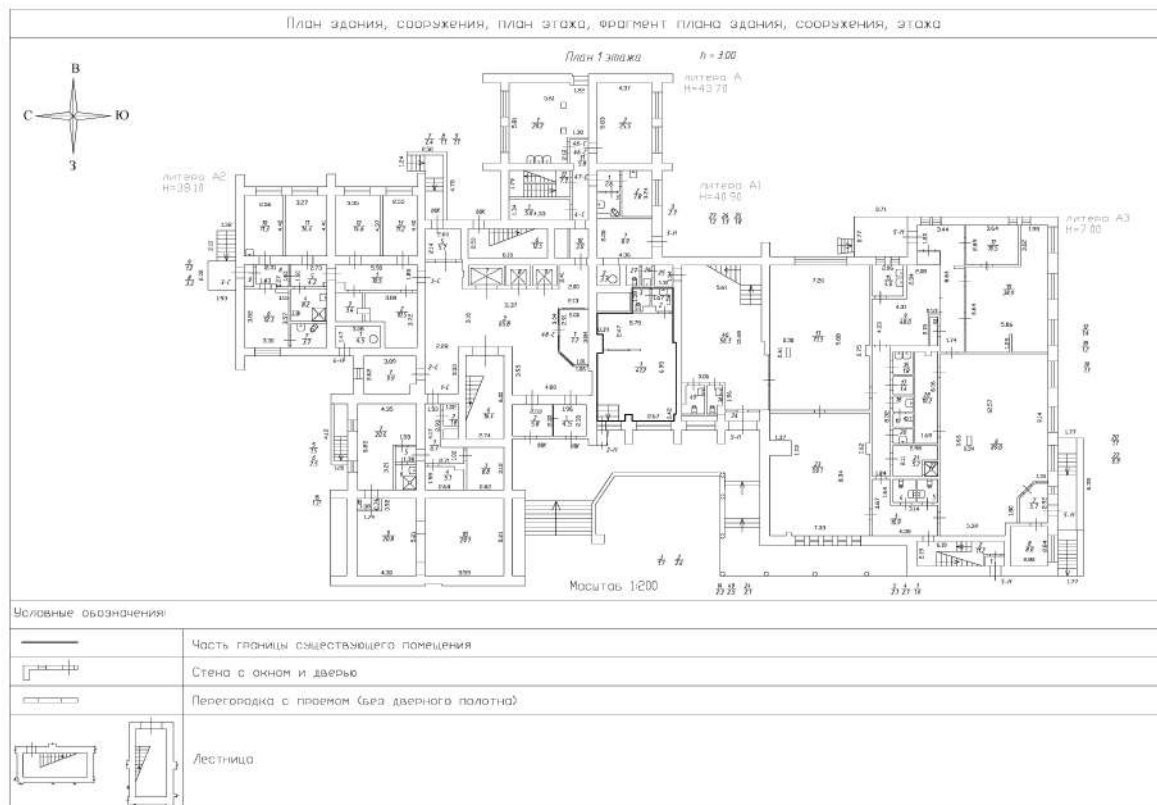
Всего разделов: 8

Всего листов выписки: 148

29.01.2024г. № КУВИ-001/2024-28493087

Кадастровый номер: 78:15:0830101:3013

Номер этажа (этажей): 1



Масштаб 1:200



ДОКУМЕНТ ПОДПИСАН  
ЭЛЕКТРОННОЙ ПОДПИСЬЮ

Сертификат: 00BV056V7401CB38D2B3576ACDC8425108

Владелец: ФЕДЕРАЛЬНАЯ СЛУЖБА ГОСУДАРСТВЕННОЙ

РЕГИСТРАЦИИ, КАДАСТРА И КАРТОГРАФИИ

Действителен: с 27.06.2023 по 19.09.2024

ПОЛНОЕ НАИМЕНОВАНИЕ ДОЛЖНОСТИ

инициалы, фамилия

## Здание

вид объекта недвижимости

Лист № 30 раздела 8

Всего листов раздела 8: 114

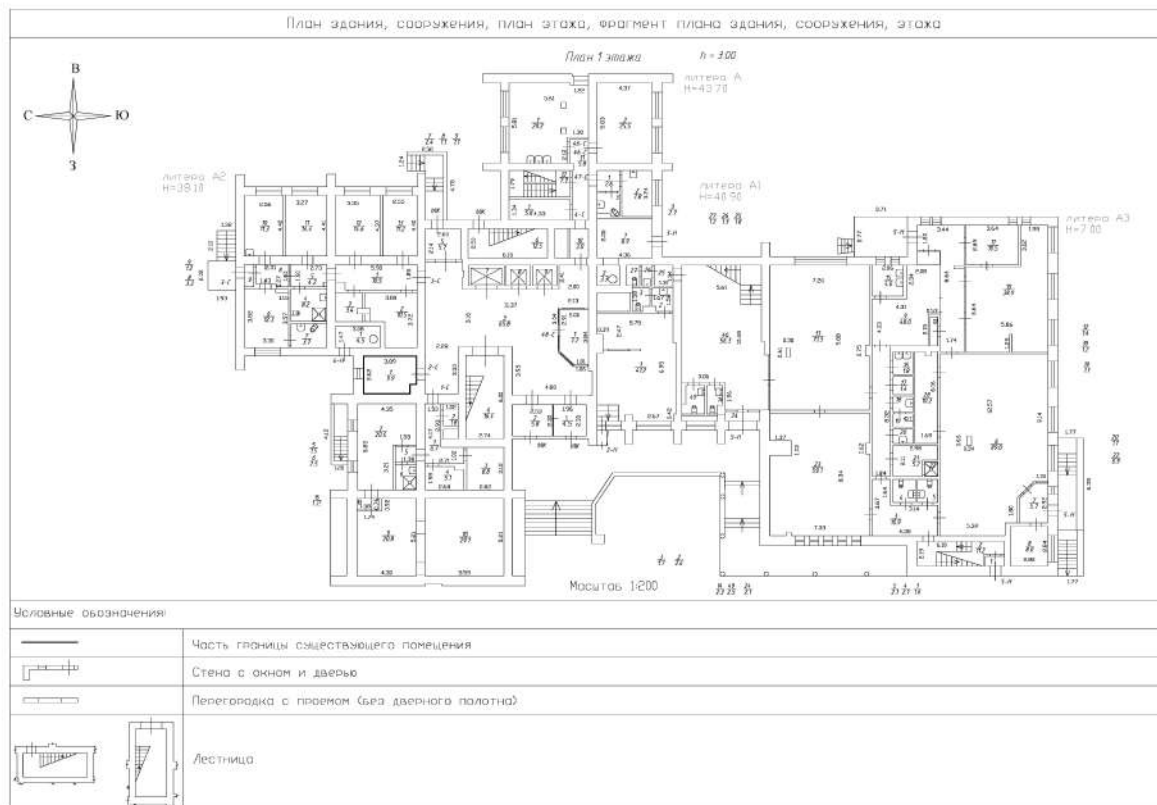
Всего разделов: 8

Всего листов выписки: 148

29.01.2024г. № КУВИ-001/2024-28493087

Кадастровый номер: 78:15:0830101:3013

Номер этажа (этажей): 1



Масштаб 1:200



ДОКУМЕНТ ПОДПИСАН  
ЭЛЕКТРОННОЙ ПОДПИСЬЮ

Сертификат: 00BV056V7401CB38D2B3576ACDC8425108

Владелец: ФЕДЕРАЛЬНАЯ СЛУЖБА ГОСУДАРСТВЕННОЙ

РЕГИСТРАЦИИ, КАДАСТРА И КАРТОГРАФИИ

Действителен: с 27.06.2023 по 19.09.2024

полное наименование должности

инициалы, фамилия



## Здание

вид объекта недвижимости

Лист № 31 раздела 8

Всего листов раздела 8: 114


Всего разделов: 8

Всего листов выписки: 148

29.01.2024г. № КУВИ-001/2024-28493087

Кадастровый номер: 78:15:0830101:3013

Номер этажа (этажей): 7



Масштаб 1:200



ДОКУМЕНТ ПОДПИСАН  
ЭЛЕКТРОННОЙ ПОДПИСЬЮ

Сертификат: 00BV056V7401CB38D2B3576ACDC8425108

Владелец: ФЕДЕРАЛЬНАЯ СЛУЖБА ГОСУДАРСТВЕННОЙ

РЕГИСТРАЦИИ, КАДАСТРА И КАРТОГРАФИИ

Действителен: с 27.06.2023 по 19.09.2024

полное наименование должности

инициалы, фамилия

Здание

вид объекта недвижимости

Лист № 32 раздела 8

Всего листов раздела 8: 114


Всего разделов: 8

Всего листов выписки: 148

29.01.2024г. № КУВИ-001/2024-28493087

Кадастровый номер: 78:15:0830101:3013

Номер этажа (этажей): 7



Масштаб 1:200



ДОКУМЕНТ ПОДПИСАН  
ЭЛЕКТРОННОЙ ПОДПИСЬЮ

Сертификат: 00BV056V7401CB38D2B3576ACDC8425108

Владелец: ФЕДЕРАЛЬНАЯ СЛУЖБА ГОСУДАРСТВЕННОЙ

РЕГИСТРАЦИИ, КАДАСТРА И КАРТОГРАФИИ

Действителен: с 27.06.2023 по 19.09.2024

полное наименование должности

инициалы, фамилия

Здание

вид объекта недвижимости

Лист № 33 раздела 8

Всего листов раздела 8: 114

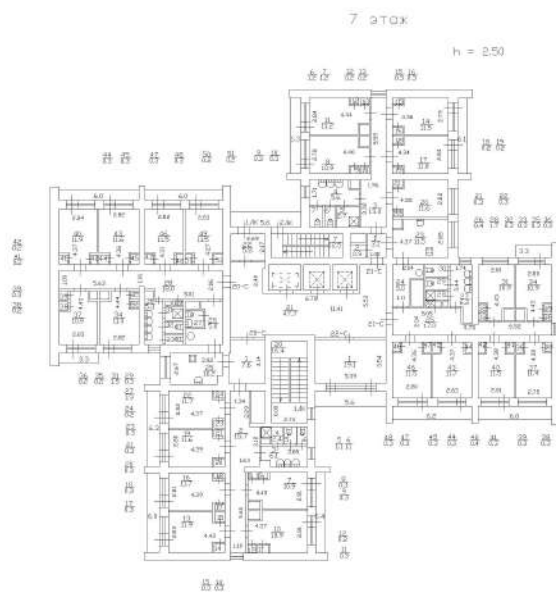
Всего разделов: 8

Всего листов выписки: 148

29.01.2024г. № КУВИ-001/2024-28493087

Кадастровый номер: 78:15:0830101:3013

Номер этажа (этажей): 7



Масштаб 1



ДОКУМЕНТ ПОДПИСАН  
ЭЛЕКТРОННОЙ ПОДПИСЬЮ

Сертификат: 00BV056V7401CB38D2B3576ACDC8425108

Владелец: ФЕДЕРАЛЬНАЯ СЛУЖБА ГОСУДАРСТВЕННОЙ

РЕГИСТРАЦИИ, КАДАСТРА И КАРТОГРАФИИ

Действителен: с 27.06.2023 по 19.09.2024

ПОЛНОЕ НАИМЕНОВАНИЕ ДОЛЖНОСТИ

инициалы, фамилия

## Здание

вид объекта недвижимости

Лист № 34 раздела 8

Всего листов раздела 8: 114

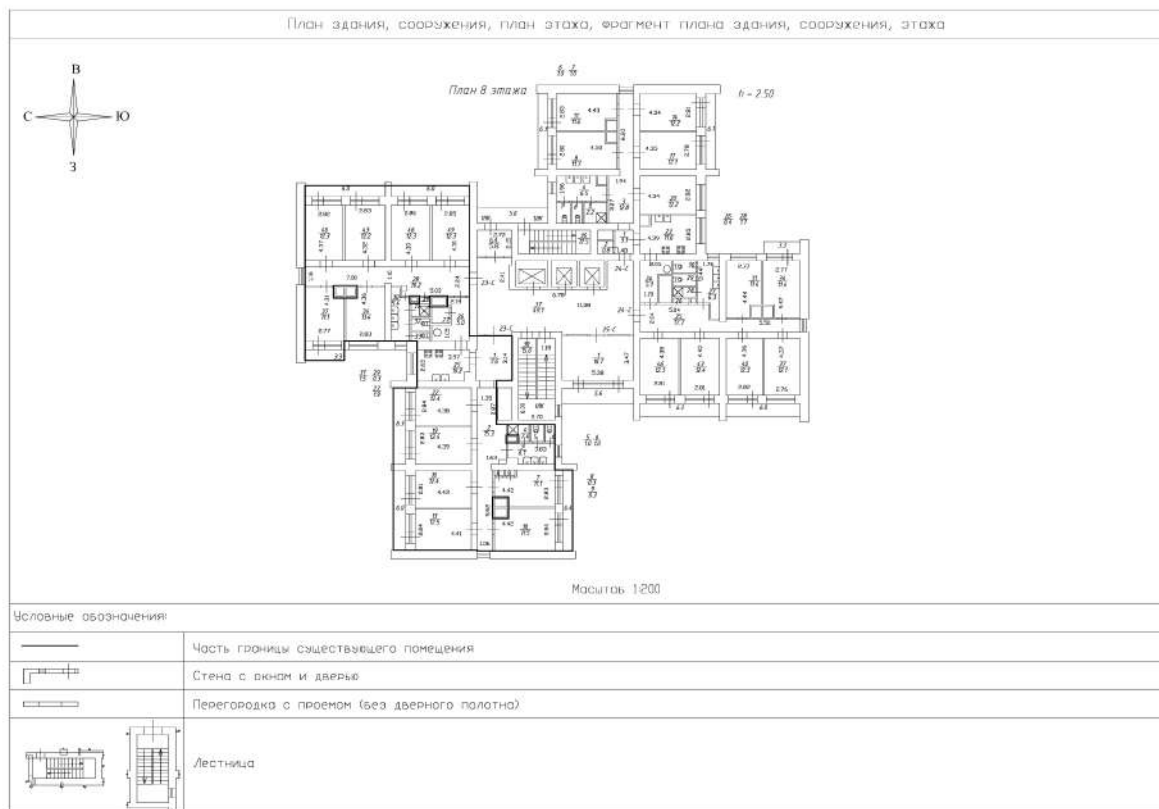
Всего разделов: 8

Всего листов выписки: 148

29.01.2024г. № КУВИ-001/2024-28493087

Кадастровый номер: 78:15:0830101:3013

Номер этажа (этажей): 8



Масштаб 1:200



ДОКУМЕНТ ПОДПИСАН  
ЭЛЕКТРОННОЙ ПОДПИСЬЮ

Сертификат: 00BV056V7401CB38D2B3576ACDC8425108

Владелец: ФЕДЕРАЛЬНАЯ СЛУЖБА ГОСУДАРСТВЕННОЙ

РЕГИСТРАЦИИ, КАДАСТРА И КАРТОГРАФИИ

Действителен: с 27.06.2023 по 19.09.2024

полное наименование должности

инициалы, фамилия

## Здание

вид объекта недвижимости

Лист № 35 раздела 8

Всего листов раздела 8: 114

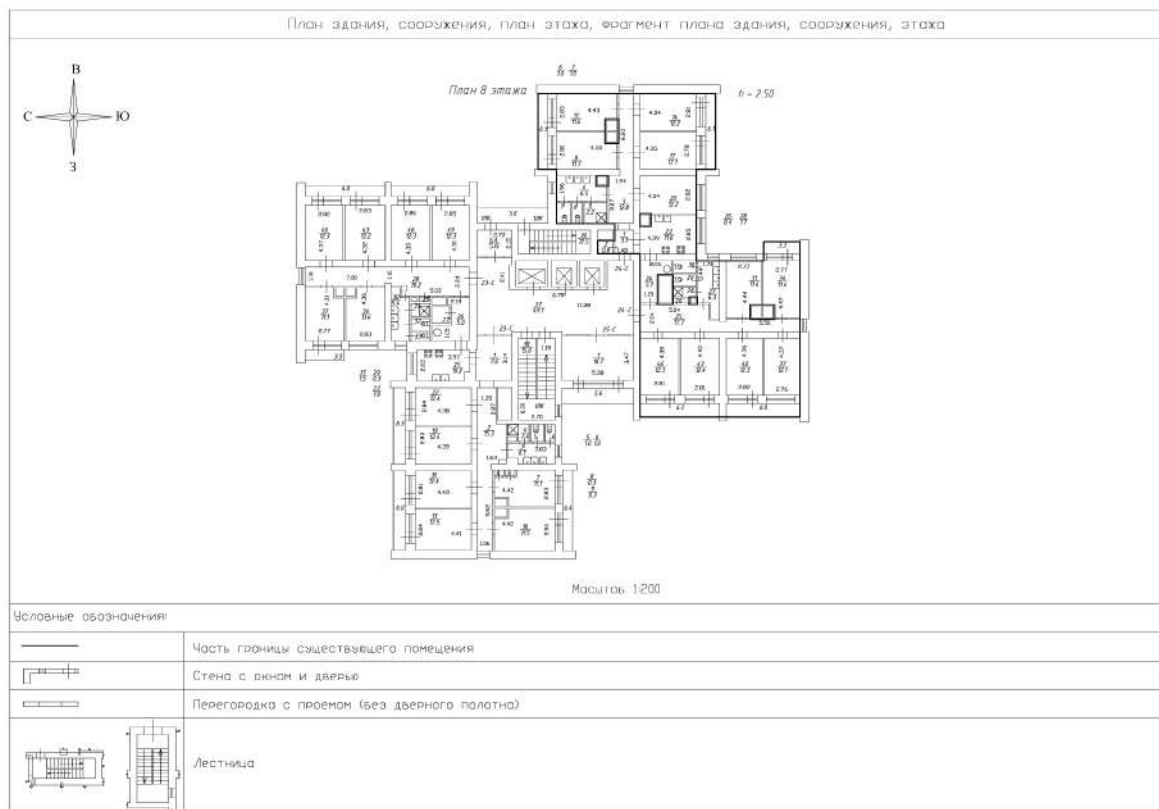
Всего разделов: 8

Всего листов выписки: 148

29.01.2024г. № КУВИ-001/2024-28493087

Кадастровый номер: 78:15:0830101:3013

Номер этажа (этажей): 8



Масштаб 1:200



ДОКУМЕНТ ПОДПИСАН  
ЭЛЕКТРОННОЙ ПОДПИСЬЮ

Сертификат: 00BV056V7401CB38D2B3576ACDC8425108

Владелец: ФЕДЕРАЛЬНАЯ СЛУЖБА ГОСУДАРСТВЕННОЙ

РЕГИСТРАЦИИ, КАДАСТРА И КАРТОГРАФИИ

Действителен: с 27.06.2023 по 19.09.2024

полное наименование должности

инициалы, фамилия

## Здание

вид объекта недвижимости

Лист № 36 раздела 8

Всего листов раздела 8: 114

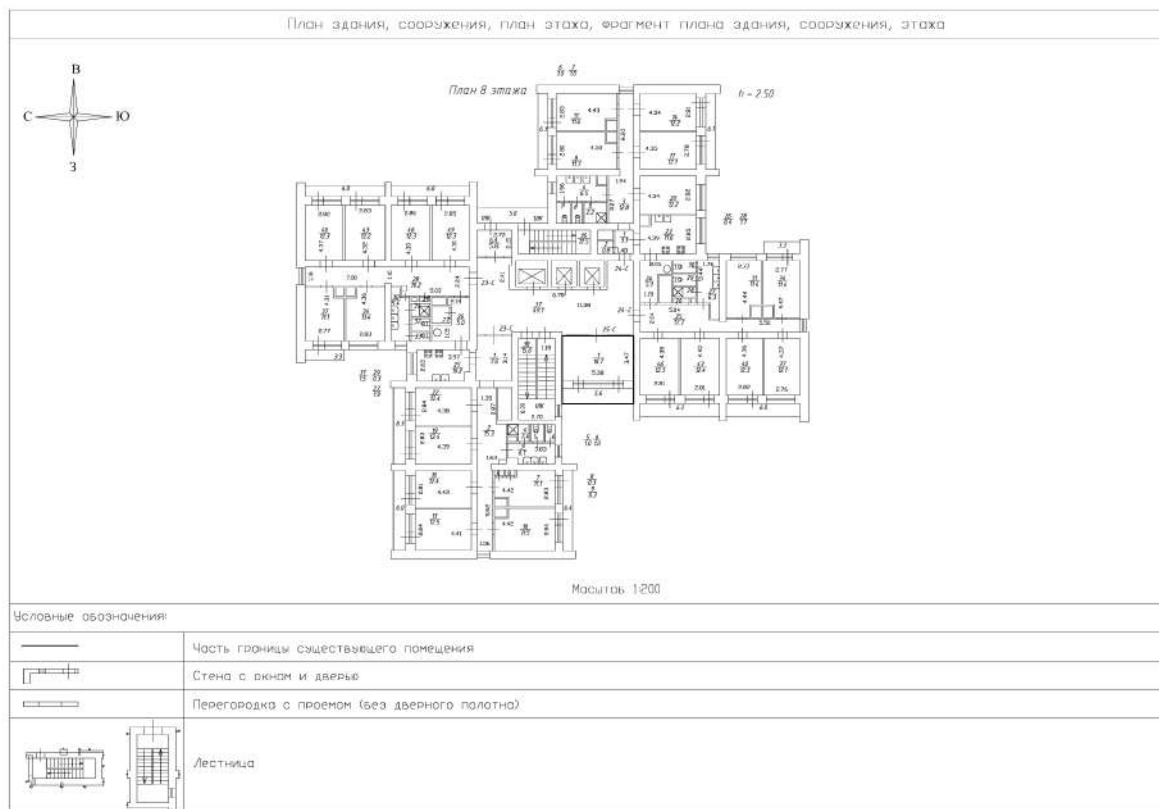
Всего разделов: 8

Всего листов выписки: 148

29.01.2024г. № КУВИ-001/2024-28493087

Кадастровый номер: 78:15:0830101:3013

Номер этажа (этажей): 8



Масштаб 1:200



ДОКУМЕНТ ПОДПИСАН  
ЭЛЕКТРОННОЙ ПОДПИСЬЮ

Сертификат: 00BV056V7401CB38D2B3576ACDC8425108

Владелец: ФЕДЕРАЛЬНАЯ СЛУЖБА ГОСУДАРСТВЕННОЙ

РЕГИСТРАЦИИ, КАДАСТРА И КАРТОГРАФИИ

Действителен: с 27.06.2023 по 19.09.2024

полное наименование должности

инициалы, фамилия

Здание

вид объекта недвижимости

Лист № 37 раздела 8

Всего листов раздела 8: 114


Всего разделов: 8

Всего листов выписки: 148

29.01.2024г. № КУВИ-001/2024-28493087

Кадастровый номер: 78:15:0830101:3013

Номер этажа (этажей): 9



Масштаб 1:200



ДОКУМЕНТ ПОДПИСАН  
ЭЛЕКТРОННОЙ ПОДПИСЬЮ

Сертификат: 00BV056B7401CB38D2B3576ACDC8425108

Владелец: ФЕДЕРАЛЬНАЯ СЛУЖБА ГОСУДАРСТВЕННОЙ

РЕГИСТРАЦИИ, КАДАСТРА И КАРТОГРАФИИ

Действителен: с 27.06.2023 по 19.09.2024

полное наименование должности

инициалы, фамилия

## Здание

вид объекта недвижимости

Лист № 38 раздела 8

Всего листов раздела 8: 114


Всего разделов: 8

Всего листов выписки: 148

29.01.2024г. № КУВИ-001/2024-28493087

Кадастровый номер: 78:15:0830101:3013

Номер этажа (этажей): 9



Масштаб 1:200



ДОКУМЕНТ ПОДПИСАН  
ЭЛЕКТРОННОЙ ПОДПИСЬЮ

Сертификат: 00BV056B7401CB38D2B3576ACDC8425108

Владелец: ФЕДЕРАЛЬНАЯ СЛУЖБА ГОСУДАРСТВЕННОЙ

РЕГИСТРАЦИИ, КАДАСТРА И КАРТОГРАФИИ

Действителен: с 27.06.2023 по 19.09.2024

полное наименование должности

инициалы, фамилия



Здание

вид объекта недвижимости

Лист № 39 раздела 8

Всего листов раздела 8: 114

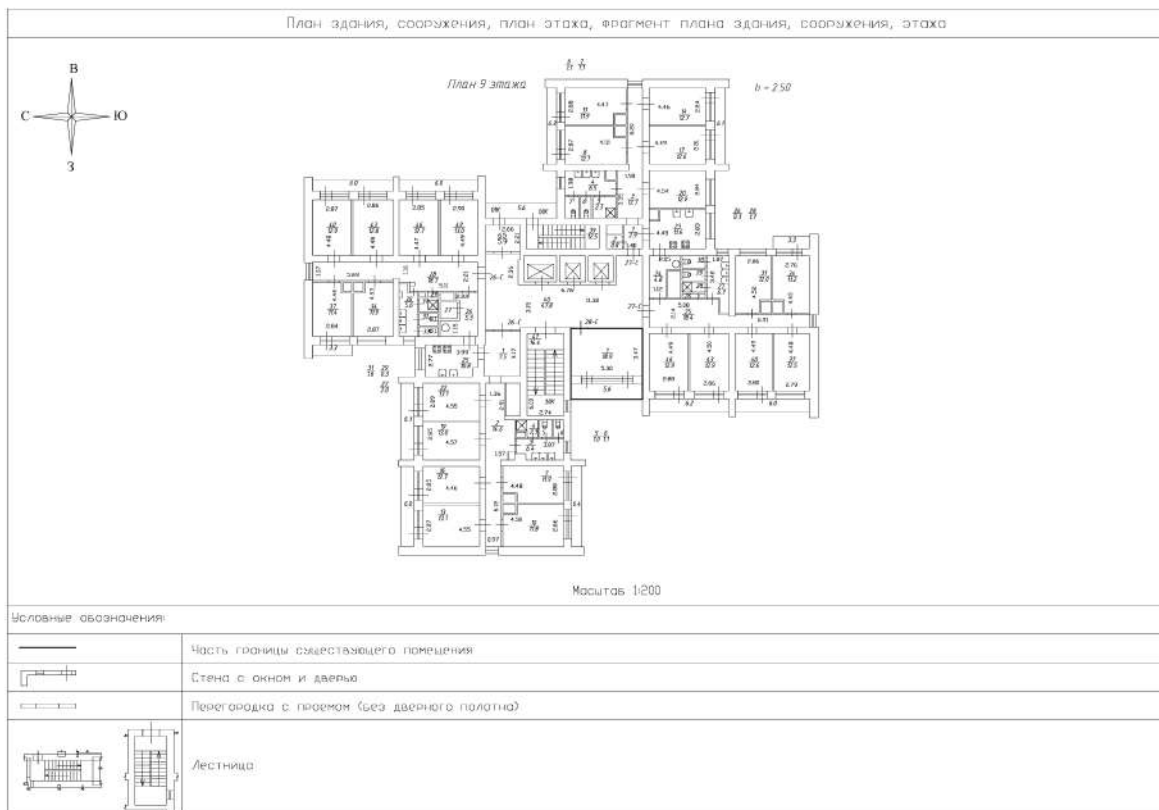
Всего разделов: 8

Всего листов выписки: 148

29.01.2024г. № КУВИ-001/2024-28493087

Кадастровый номер: 78:15:0830101:3013

Номер этажа (этажей): 9



Масштаб 1:200



ДОКУМЕНТ ПОДПИСАН  
ЭЛЕКТРОННОЙ ПОДПИСЬЮ

Сертификат: 00BV056B7401CB38D2B3576ACDC8425108

Владелец: ФЕДЕРАЛЬНАЯ СЛУЖБА ГОСУДАРСТВЕННОЙ

РЕГИСТРАЦИИ, КАДАСТРА И КАРТОГРАФИИ

Действителен: с 27.06.2023 по 19.09.2024

полное наименование должности

инициалы, фамилия

Здание

вид объекта недвижимости

Лист № 40 раздела 8

Всего листов раздела 8: 114


Всего разделов: 8

Всего листов выписки: 148

29.01.2024г. № КУВИ-001/2024-28493087

Кадастровый номер: 78:15:0830101:3013

Номер этажа (этажей): 10



Масштаб 1:200



ДОКУМЕНТ ПОДПИСАН  
ЭЛЕКТРОННОЙ ПОДПИСЬЮ

Сертификат: 00BV056V7401CB38D2B3576ACDC8425108

Владелец: ФЕДЕРАЛЬНАЯ СЛУЖБА ГОСУДАРСТВЕННОЙ

РЕГИСТРАЦИИ, КАДАСТРА И КАРТОГРАФИИ

Действителен: с 27.06.2023 по 19.09.2024

полное наименование должности

инициалы, фамилия

Здание

вид объекта недвижимости

Лист № 41 раздела 8

Всего листов раздела 8: 114

Всего разделов: 8

Всего листов выписки: 148

29.01.2024г. № КУВИ-001/2024-28493087

Кадастровый номер: 78:15:0830101:3013

Номер этажа (этажей): 1



Масштаб 1

ДОКУМЕНТ ПОДПИСАН  
ЭЛЕКТРОННОЙ ПОДПИСЬЮ

Сертификат: 00ВВ056В7401СВ38D2В3576АСDC8425108

Владелец: ФЕДЕРАЛЬНАЯ СЛУЖБА ГОСУДАРСТВЕННОЙ

РЕГИСТРАЦИИ, КАДАСТРА И КАРТОГРАФИИ

Действителен: с 27.06.2023 по 19.09.2024

ПОЛНОЕ НАИМЕНОВАНИЕ ДОЛЖНОСТИ

инициалы, фамилия

Здание

вид объекта недвижимости

Лист № 42 раздела 8

Всего листов раздела 8: 114

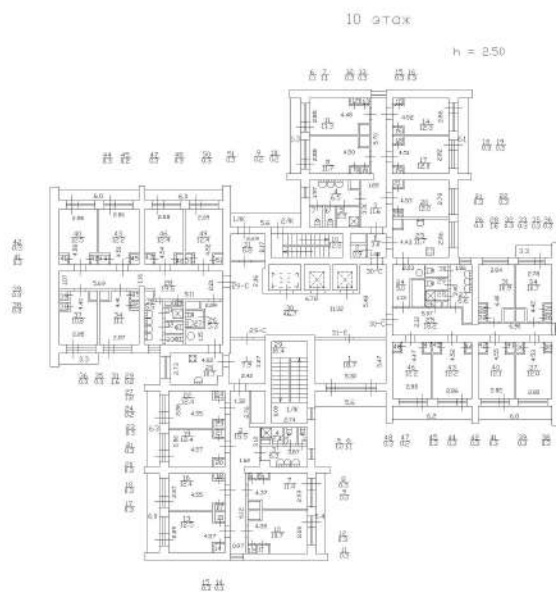
Всего разделов: 8

Всего листов выписки: 148

29.01.2024г. № КУВИ-001/2024-28493087

Кадастровый номер: 78:15:0830101:3013

Номер этажа (этажей): 10



Масштаб 1



ДОКУМЕНТ ПОДПИСАН  
ЭЛЕКТРОННОЙ ПОДПИСЬЮ

Сертификат: 00ВВ056В7401СВ38Д2В3576АСДС8425108

Владелец: ФЕДЕРАЛЬНАЯ СЛУЖБА ГОСУДАРСТВЕННОЙ

РЕГИСТРАЦИИ, КАДАСТРА И КАРТОГРАФИИ

Действителен: с 27.06.2023 по 19.09.2024

полное наименование должности

инициалы, фамилия

Здание

вид объекта недвижимости

Лист № 43 раздела 8

Всего листов раздела 8: 114

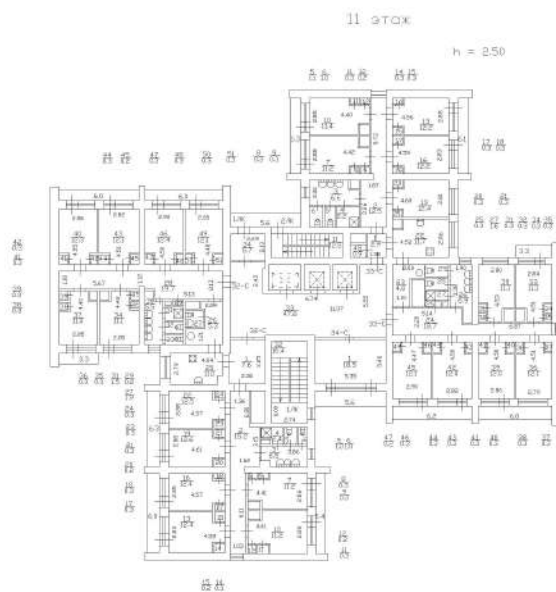
Всего разделов: 8

Всего листов выписки: 148

29.01.2024г. № КУВИ-001/2024-28493087

Кадастровый номер: 78:15:0830101:3013

Номер этажа (этажей): 11



Масштаб 1



ДОКУМЕНТ ПОДПИСАН  
ЭЛЕКТРОННОЙ ПОДПИСЬЮ

Сертификат: 00BV056B7401CB38D2B3576ACDC8425108

Владелец: ФЕДЕРАЛЬНАЯ СЛУЖБА ГОСУДАРСТВЕННОЙ

РЕГИСТРАЦИИ, КАДАСТРА И КАРТОГРАФИИ

Действителен: с 27.06.2023 по 19.09.2024

полное наименование должности

инициалы, фамилия

Здание

вид объекта недвижимости

Лист № 44 раздела 8

Всего листов раздела 8: 114

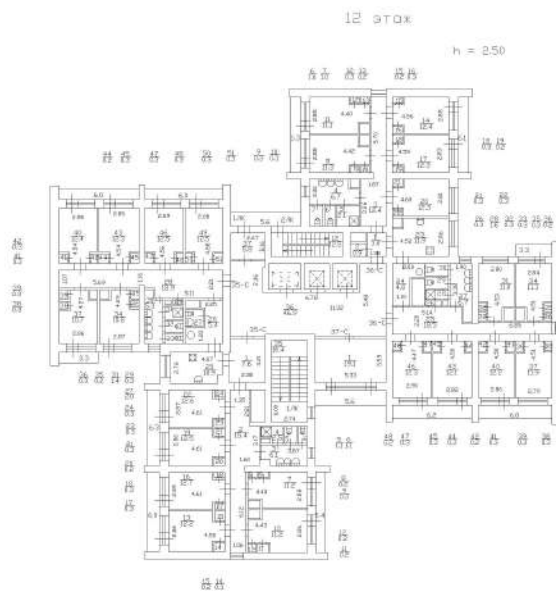
Всего разделов: 8

Всего листов выписки: 148

29.01.2024г. № КУВИ-001/2024-28493087

Кадастровый номер: 78:15:0830101:3013

Номер этажа (этажей): 12



Масштаб 1



ДОКУМЕНТ ПОДПИСАН  
ЭЛЕКТРОННОЙ ПОДПИСЬЮ

Сертификат: 00BV056B7401CB38D2B3576ACDC8425108

Владелец: ФЕДЕРАЛЬНАЯ СЛУЖБА ГОСУДАРСТВЕННОЙ

РЕГИСТРАЦИИ, КАДАСТРА И КАРТОГРАФИИ

Действителен: с 27.06.2023 по 19.09.2024

полное наименование должности

инициалы, фамилия

Здание

вид объекта недвижимости

Лист № 45 раздела 8

Всего листов раздела 8: 114

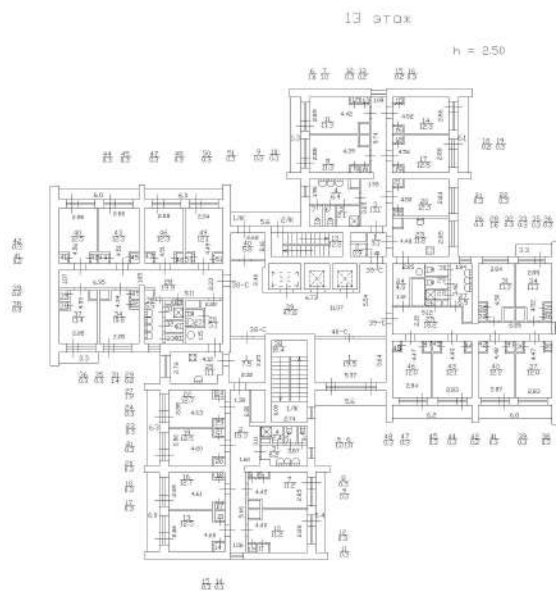
Всего разделов: 8

Всего листов выписки: 148

29.01.2024г. № КУВИ-001/2024-28493087

Кадастровый номер: 78:15:0830101:3013

Номер этажа (этажей): 13



Масштаб 1



ДОКУМЕНТ ПОДПИСАН  
ЭЛЕКТРОННОЙ ПОДПИСЬЮ

Сертификат: 00BV056V7401CB38D2B3576ACDC8425108

Владелец: ФЕДЕРАЛЬНАЯ СЛУЖБА ГОСУДАРСТВЕННОЙ

РЕГИСТРАЦИИ, КАДАСТРА И КАРТОГРАФИИ

Действителен: с 27.06.2023 по 19.09.2024

полное наименование должности

инициалы, фамилия

Здание

вид объекта недвижимости

Лист № 46 раздела 8

Всего листов раздела 8: 114

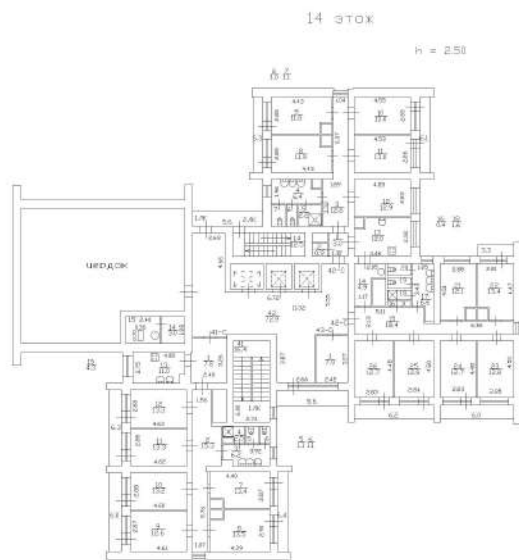
Всего разделов: 8

Всего листов выписки: 148

29.01.2024г. № КУВИ-001/2024-28493087

Кадастровый номер: 78:15:0830101:3013

Номер этажа (этажей): 14



Масштаб 1

ДОКУМЕНТ ПОДПИСАН  
ЭЛЕКТРОННОЙ ПОДПИСЬЮ

Сертификат: 00ВВ056В7401СВ38D2В3576АСDC8425108

Владелец: ФЕДЕРАЛЬНАЯ СЛУЖБА ГОСУДАРСТВЕННОЙ  
РЕГИСТРАЦИИ, КАДАСТРА И КАРТОГРАФИИ  
Действителен: с 27.06.2023 по 19.09.2024

ПОЛНОЕ НАИМЕНОВАНИЕ ДОЛЖНОСТИ

инициалы, фамилия



Здание

вид объекта недвижимости

Лист № 47 раздела 8

Всего листов раздела 8: 114

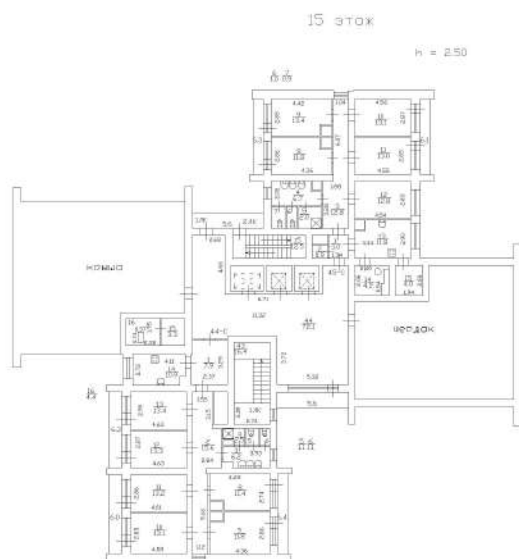
Всего разделов: 8

Всего листов выписки: 148

29.01.2024г. № КУВИ-001/2024-28493087

Кадастровый номер: 78:15:0830101:3013

Номер этажа (этажей): 15



Масштаб 1



ДОКУМЕНТ ПОДПИСАН  
ЭЛЕКТРОННОЙ ПОДПИСЬЮ

Сертификат: 00ВВ056В7401СВ38D2В3576АСDC8425108

Владелец: ФЕДЕРАЛЬНАЯ СЛУЖБА ГОСУДАРСТВЕННОЙ

РЕГИСТРАЦИИ, КАДАСТРА И КАРТОГРАФИИ

Действителен: с 27.06.2023 по 19.09.2024

полное наименование должности

инициалы, фамилия

Здание

вид объекта недвижимости

Лист № 48 раздела 8

Всего листов раздела 8: 114


Всего разделов: 8

Всего листов выписки: 148

29.01.2024г. № КУВИ-001/2024-28493087

Кадастровый номер: 78:15:0830101:3013

Номер этажа (этажей): 2



Масштаб 1

ДОКУМЕНТ ПОДПИСАН  
ЭЛЕКТРОННОЙ ПОДПИСЬЮ

Сертификат: 00ВВ056В7401СВ38D2В3576АСDC8425108

Владелец: ФЕДЕРАЛЬНАЯ СЛУЖБА ГОСУДАРСТВЕННОЙ  
РЕГИСТРАЦИИ, КАДАСТРА И КАРТОГРАФИИ  
Действителен: с 27.06.2023 по 19.09.2024

полное наименование должности

инициалы, фамилия

Здание

вид объекта недвижимости

Лист № 49 раздела 8

Всего листов раздела 8: 114

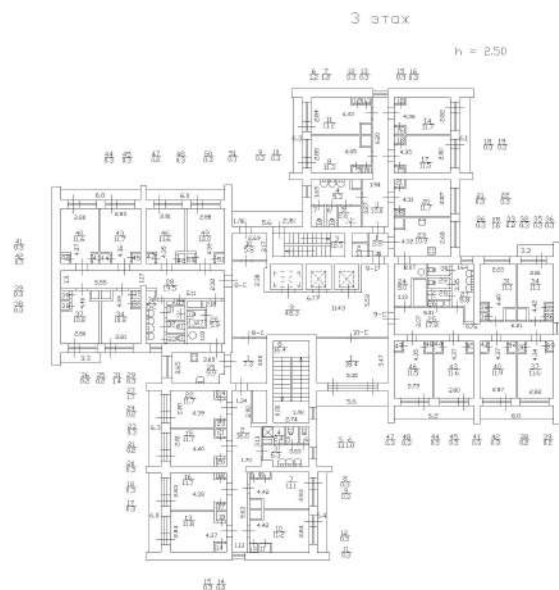
Всего разделов: 8

Всего листов выписки: 148

29.01.2024г. № КУВИ-001/2024-28493087

Кадастровый номер: 78:15:0830101:3013

Номер этажа (этажей): 3



Масштаб 1



ДОКУМЕНТ ПОДПИСАН  
ЭЛЕКТРОННОЙ ПОДПИСЬЮ

Сертификат: 00BV056V7401CB38D2B3576ACDC8425108

Владелец: ФЕДЕРАЛЬНАЯ СЛУЖБА ГОСУДАРСТВЕННОЙ

РЕГИСТРАЦИИ, КАДАСТРА И КАРТОГРАФИИ

Действителен: с 27.06.2023 по 19.09.2024

полное наименование должности

инициалы, фамилия

Здание

вид объекта недвижимости

Лист № 50 раздела 8

Всего листов раздела 8: 114

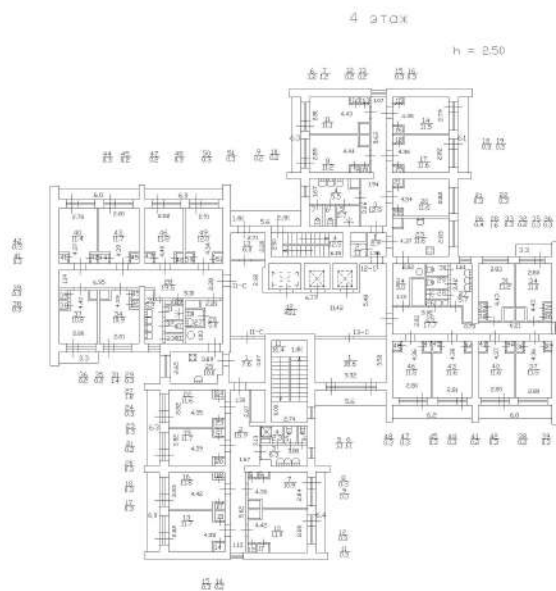
Всего разделов: 8

Всего листов выписки: 148

29.01.2024г. № КУВИ-001/2024-28493087

Кадастровый номер: 78:15:0830101:3013

Номер этажа (этажей): 4



Масштаб 1



ДОКУМЕНТ ПОДПИСАН  
ЭЛЕКТРОННОЙ ПОДПИСЬЮ

Сертификат: 00BV056B7401CB38D2B3576ACDC8425108

Владелец: ФЕДЕРАЛЬНАЯ СЛУЖБА ГОСУДАРСТВЕННОЙ

РЕГИСТРАЦИИ, КАДАСТРА И КАРТОГРАФИИ

Действителен: с 27.06.2023 по 19.09.2024

полное наименование должности

инициалы, фамилия

Здание

вид объекта недвижимости

Лист № 51 раздела 8

Всего листов раздела 8: 114

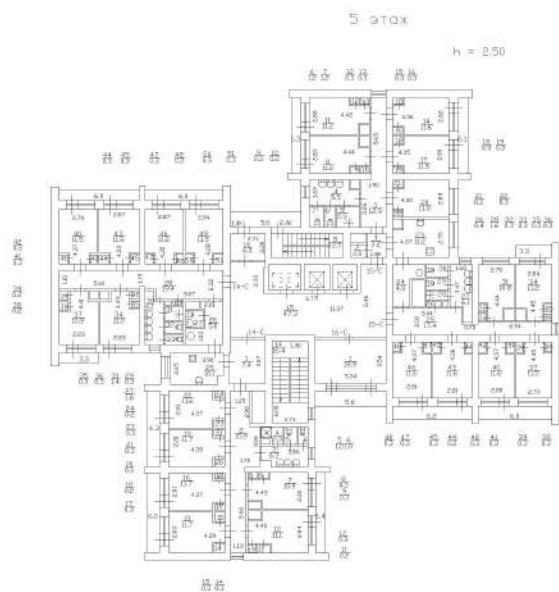
Всего разделов: 8

Всего листов выписки: 148

29.01.2024г. № КУВИ-001/2024-28493087

Кадастровый номер: 78:15:0830101:3013

Номер этажа (этажей): 5



Масштаб 1



ДОКУМЕНТ ПОДПИСАН  
ЭЛЕКТРОННОЙ ПОДПИСЬЮ

Сертификат: 00ВВ056В7401СВ38D2В3576АСDС8425108

Владелец: ФЕДЕРАЛЬНАЯ СЛУЖБА ГОСУДАРСТВЕННОЙ

РЕГИСТРАЦИИ, КАДАСТРА И КАРТОГРАФИИ

Действителен: с 27.06.2023 по 19.09.2024

полное наименование должности

инициалы, фамилия

Здание

вид объекта недвижимости

Лист № 52 раздела 8

Всего листов раздела 8: 114

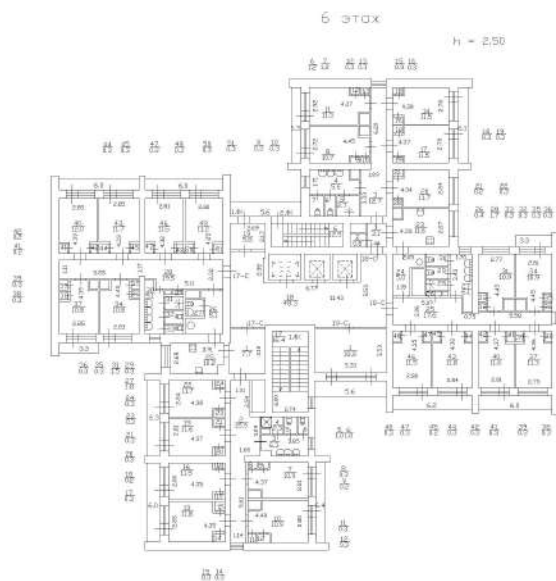
Всего разделов: 8

Всего листов выписки: 148

29.01.2024г. № КУВИ-001/2024-28493087

Кадастровый номер: 78:15:0830101:3013

Номер этажа (этажей): 6



Масштаб 1



ДОКУМЕНТ ПОДПИСАН  
ЭЛЕКТРОННОЙ ПОДПИСЬЮ

Сертификат: 00BV056V7401CB38D2B3576ACDC8425108

Владелец: ФЕДЕРАЛЬНАЯ СЛУЖБА ГОСУДАРСТВЕННОЙ

РЕГИСТРАЦИИ, КАДАСТРА И КАРТОГРАФИИ

Действителен: с 27.06.2023 по 19.09.2024

полное наименование должности

инициалы, фамилия

Здание

вид объекта недвижимости

Лист № 53 раздела 8

Всего листов раздела 8: 114

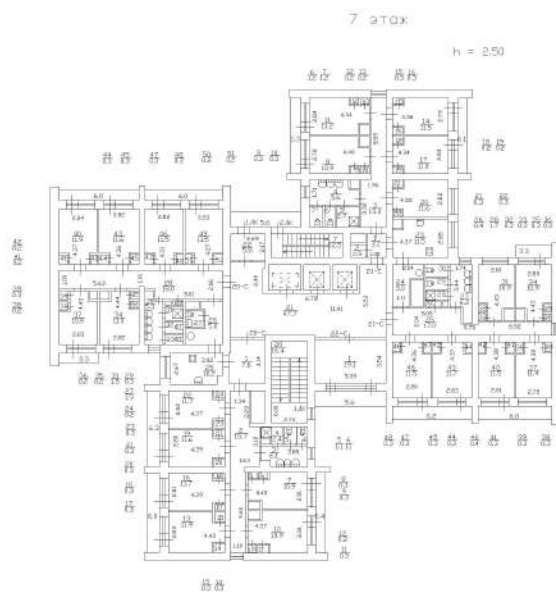
Всего разделов: 8

Всего листов выписки: 148

29.01.2024г. № КУВИ-001/2024-28493087

Кадастровый номер: 78:15:0830101:3013

Номер этажа (этажей): 7



Масштаб 1



ДОКУМЕНТ ПОДПИСАН  
ЭЛЕКТРОННОЙ ПОДПИСЬЮ

Сертификат: 00BV056V7401CB38D2B3576ACDC8425108

Владелец: ФЕДЕРАЛЬНАЯ СЛУЖБА ГОСУДАРСТВЕННОЙ  
РЕГИСТРАЦИИ, КАДАСТРА И КАРТОГРАФИИ  
Действителен: с 27.06.2023 по 19.09.2024

полное наименование должности

инициалы, фамилия

Здание

вид объекта недвижимости

Лист № 54 раздела 8

Всего листов раздела 8: 114

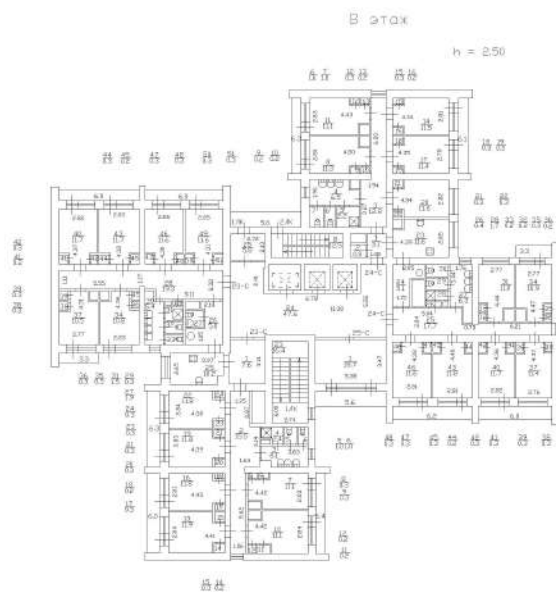
Всего разделов: 8

Всего листов выписки: 148

29.01.2024г. № КУВИ-001/2024-28493087

Кадастровый номер: 78:15:0830101:3013

Номер этажа (этажей): 8



Масштаб 1



ДОКУМЕНТ ПОДПИСАН  
ЭЛЕКТРОННОЙ ПОДПИСЬЮ

Сертификат: 00BV056B7401CB38D2B3576ACDC8425108

Владелец: ФЕДЕРАЛЬНАЯ СЛУЖБА ГОСУДАРСТВЕННОЙ

РЕГИСТРАЦИИ, КАДАСТРА И КАРТОГРАФИИ

Действителен: с 27.06.2023 по 19.09.2024

полное наименование должности

инициалы, фамилия



Здание

вид объекта недвижимости

Лист № 55 раздела 8

Всего листов раздела 8: 114

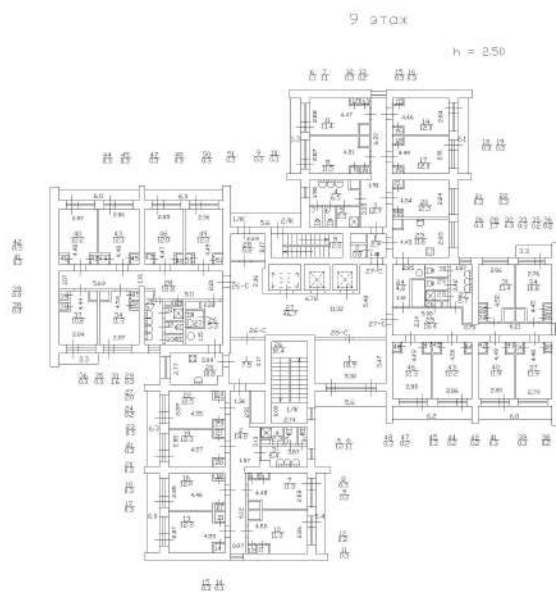
Всего разделов: 8

Всего листов выписки: 148

29.01.2024г. № КУВИ-001/2024-28493087

Кадастровый номер: 78:15:0830101:3013

Номер этажа (этажей): 9



Масштаб 1



ДОКУМЕНТ ПОДПИСАН  
ЭЛЕКТРОННОЙ ПОДПИСЬЮ

Сертификат: 00ВВ056В7401СВ38D2В3576АСDC8425108

Владелец: ФЕДЕРАЛЬНАЯ СЛУЖБА ГОСУДАРСТВЕННОЙ

РЕГИСТРАЦИИ, КАДАСТРА И КАРТОГРАФИИ

Действителен: с 27.06.2023 по 19.09.2024

полное наименование должности

инициалы, фамилия

Здание

вид объекта недвижимости

Лист № 56 раздела 8

Всего листов раздела 8: 114

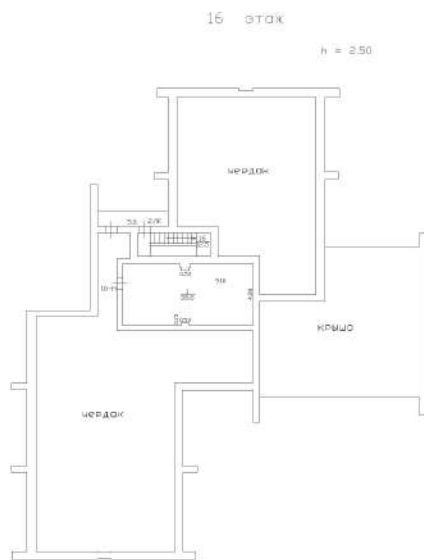
Всего разделов: 8

Всего листов выписки: 148

29.01.2024г. № КУВИ-001/2024-28493087

Кадастровый номер: 78:15:0830101:3013

Номер этажа (этажей): технический этаж



Масштаб 1



ДОКУМЕНТ ПОДПИСАН  
ЭЛЕКТРОННОЙ ПОДПИСЬЮ

Сертификат: 00ВВ056В7401СВ38D2В3576АСDC8425108

Владелец: ФЕДЕРАЛЬНАЯ СЛУЖБА ГОСУДАРСТВЕННОЙ

РЕГИСТРАЦИИ, КАДАСТРА И КАРТОГРАФИИ

Действителен: с 27.06.2023 по 19.09.2024

полное наименование должности

инициалы, фамилия

Здание

вид объекта недвижимости

Лист № 57 раздела 8

Всего листов раздела 8: 114

Всего разделов: 8

Всего листов выписки: 148

29.01.2024г. № КУВИ-001/2024-28493087

Кадастровый номер: 78:15:0830101:3013

Номер этажа (этажей): 1



Масштаб 1

ДОКУМЕНТ ПОДПИСАН  
ЭЛЕКТРОННОЙ ПОДПИСЬЮ

Сертификат: 00ВВ056В7401СВ38D2В3576АСDC8425108

Владелец: ФЕДЕРАЛЬНАЯ СЛУЖБА ГОСУДАРСТВЕННОЙ  
РЕГИСТРАЦИИ, КАДАСТРА И КАРТОГРАФИИ  
Действителен: с 27.06.2023 по 19.09.2024

ПОЛНОЕ НАИМЕНОВАНИЕ ДОЛЖНОСТИ

инициалы, фамилия

## Здание

вид объекта недвижимости

Лист № 58 раздела 8

Всего листов раздела 8: 114

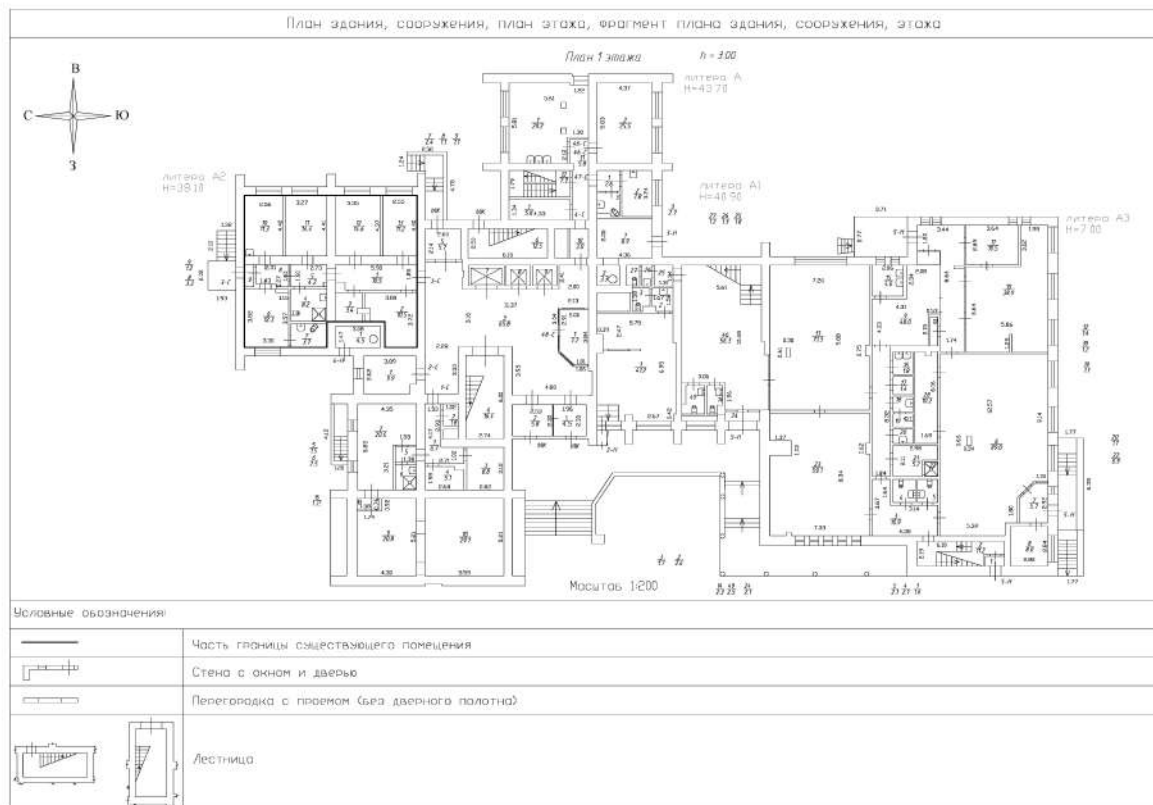
Всего разделов: 8

Всего листов выписки: 148

29.01.2024г. № КУВИ-001/2024-28493087

Кадастровый номер: 78:15:0830101:3013

Номер этажа (этажей): 1



Масштаб 1:200



ДОКУМЕНТ ПОДПИСАН  
ЭЛЕКТРОННОЙ ПОДПИСЬЮ

Сертификат: 00ВВ056В7401СВ38D2В3576ACDC8425108

Владелец: ФЕДЕРАЛЬНАЯ СЛУЖБА ГОСУДАРСТВЕННОЙ

РЕГИСТРАЦИИ, КАДАСТРА И КАРТОГРАФИИ

Действителен: с 27.06.2023 по 19.09.2024

ПОЛНОЕ НАИМЕНОВАНИЕ ДОЛЖНОСТИ

инициалы, фамилия

## Здание

вид объекта недвижимости

Лист № 59 раздела 8

Всего листов раздела 8: 114


Всего разделов: 8

Всего листов выписки: 148

29.01.2024г. № КУВИ-001/2024-28493087

Кадастровый номер: 78:15:0830101:3013

Номер этажа (этажей): 10



Масштаб 1:200



ДОКУМЕНТ ПОДПИСАН  
ЭЛЕКТРОННОЙ ПОДПИСЬЮ

Сертификат: 00BV056V7401CB38D2B3576ACDC8425108

Владелец: ФЕДЕРАЛЬНАЯ СЛУЖБА ГОСУДАРСТВЕННОЙ

РЕГИСТРАЦИИ, КАДАСТРА И КАРТОГРАФИИ

Действителен: с 27.06.2023 по 19.09.2024

полное наименование должности

инициалы, фамилия

## Здание

вид объекта недвижимости

Лист № 60 раздела 8

Всего листов раздела 8: 114


Всего разделов: 8

Всего листов выписки: 148

29.01.2024г. № КУВИ-001/2024-28493087

Кадастровый номер: 78:15:0830101:3013

Номер этажа (этажей): 10



Масштаб 1:200



ДОКУМЕНТ ПОДПИСАН  
ЭЛЕКТРОННОЙ ПОДПИСЬЮ

Сертификат: 00BV056V7401CB38D2B3576ACDC8425108

Владелец: ФЕДЕРАЛЬНАЯ СЛУЖБА ГОСУДАРСТВЕННОЙ

РЕГИСТРАЦИИ, КАДАСТРА И КАРТОГРАФИИ

Действителен: с 27.06.2023 по 19.09.2024

полное наименование должности

инициалы, фамилия

## Здание

вид объекта недвижимости

Лист № 61 раздела 8

Всего листов раздела 8: 114


Всего разделов: 8

Всего листов выписки: 148

29.01.2024г. № КУВИ-001/2024-28493087

Кадастровый номер: 78:15:0830101:3013

Номер этажа (этажей): 11



Масштаб 1:200



ДОКУМЕНТ ПОДПИСАН  
ЭЛЕКТРОННОЙ ПОДПИСЬЮ

Сертификат: 00BV056V7401CB38D2B3576ACDC8425108

Владелец: ФЕДЕРАЛЬНАЯ СЛУЖБА ГОСУДАРСТВЕННОЙ

РЕГИСТРАЦИИ, КАДАСТРА И КАРТОГРАФИИ

Действителен: с 27.06.2023 по 19.09.2024

ПОЛНОЕ НАИМЕНОВАНИЕ ДОЛЖНОСТИ

инициалы, фамилия

## Здание

вид объекта недвижимости

Лист № 62 раздела 8

Всего листов раздела 8: 114

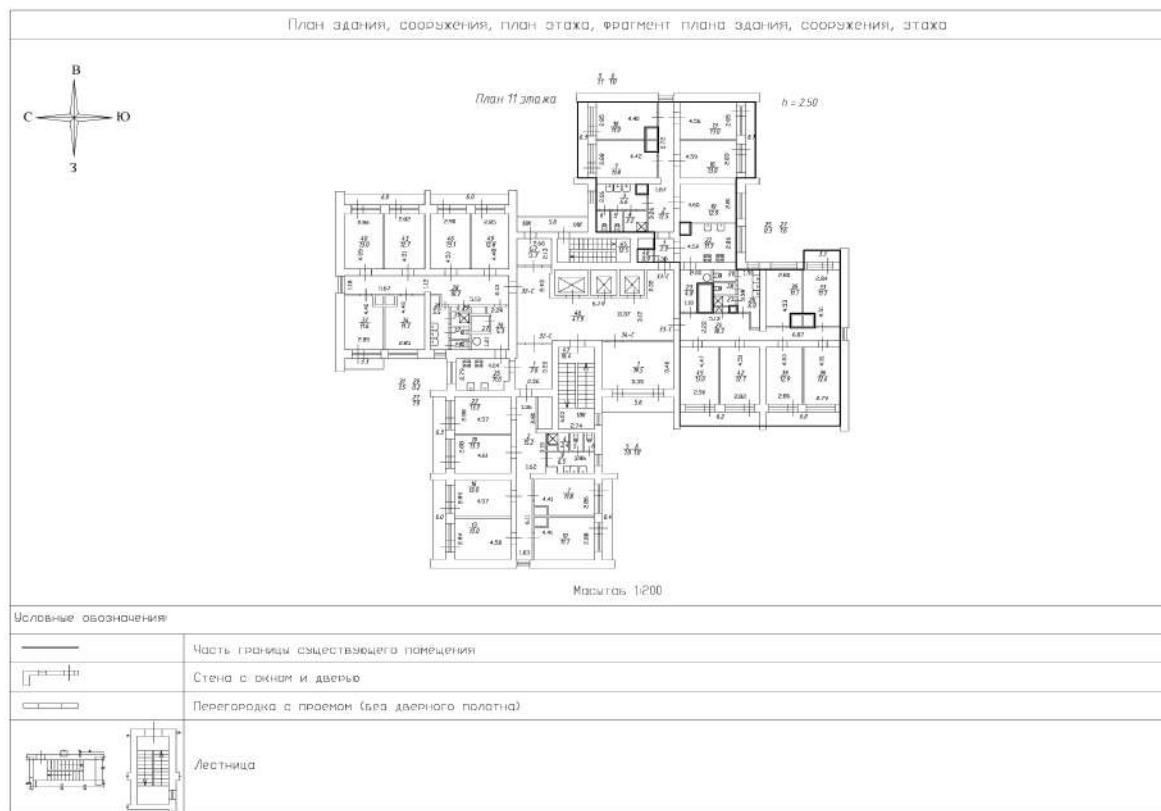
Всего разделов: 8

Всего листов выписки: 148

29.01.2024г. № КУВИ-001/2024-28493087

Кадастровый номер: 78:15:0830101:3013

Номер этажа (этажей): 11



Масштаб 1:200



ДОКУМЕНТ ПОДПИСАН  
ЭЛЕКТРОННОЙ ПОДПИСЬЮ

Сертификат: 00ВВ056В7401СВ38D2В3576АСDC8425108

Владелец: ФЕДЕРАЛЬНАЯ СЛУЖБА ГОСУДАРСТВЕННОЙ

РЕГИСТРАЦИИ, КАДАСТРА И КАРТОГРАФИИ

Действителен: с 27.06.2023 по 19.09.2024

ПОЛНОЕ НАИМЕНОВАНИЕ ДОЛЖНОСТИ

инициалы, фамилия



## Здание

вид объекта недвижимости

Лист № 63 раздела 8

Всего листов раздела 8: 114

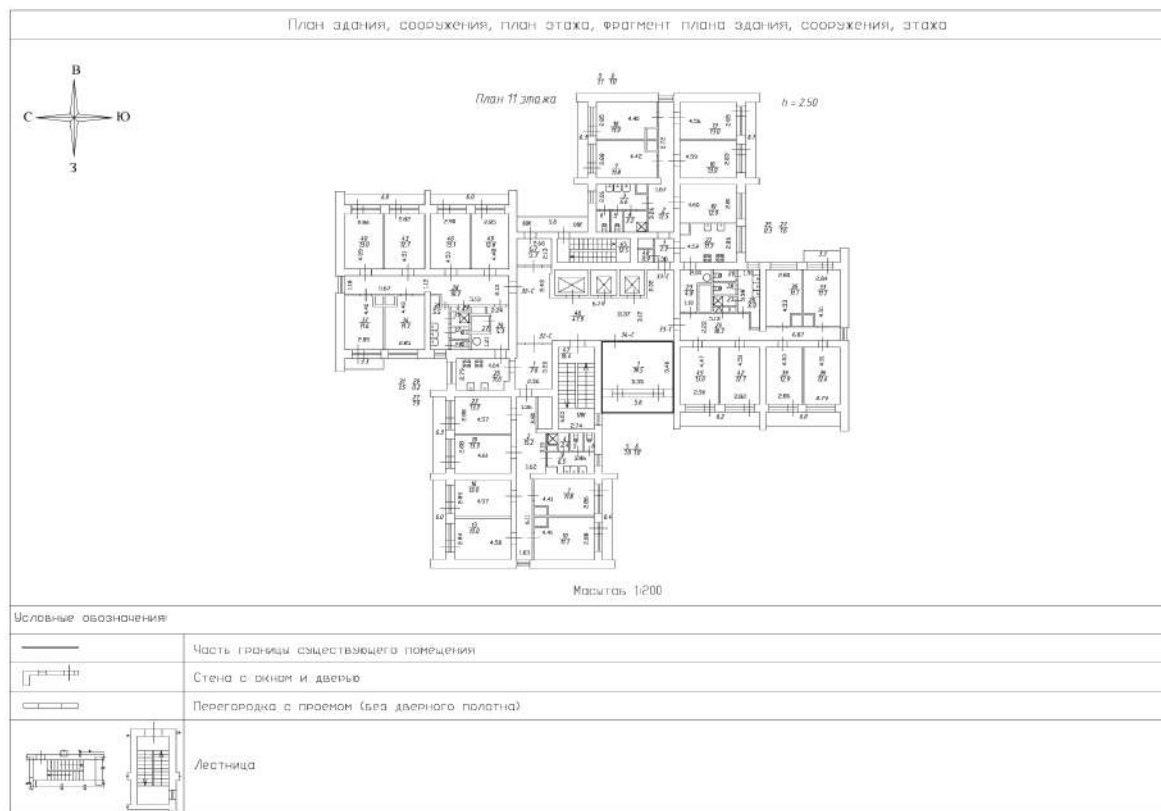
Всего разделов: 8

Всего листов выписки: 148

29.01.2024г. № КУВИ-001/2024-28493087

Кадастровый номер: 78:15:0830101:3013

Номер этажа (этажей): 11



Масштаб 1:200



ДОКУМЕНТ ПОДПИСАН  
ЭЛЕКТРОННОЙ ПОДПИСЬЮ

Сертификат: 00ВВ056В7401СВ38D2В3576АСDC8425108

Владелец: ФЕДЕРАЛЬНАЯ СЛУЖБА ГОСУДАРСТВЕННОЙ

РЕГИСТРАЦИИ, КАДАСТРА И КАРТОГРАФИИ

Действителен: с 27.06.2023 по 19.09.2024

ПОЛНОЕ НАИМЕНОВАНИЕ ДОЛЖНОСТИ

инициалы, фамилия

## Здание

вид объекта недвижимости

Лист № 64 раздела 8

Всего листов раздела 8: 114


Всего разделов: 8

Всего листов выписки: 148

29.01.2024г. № КУВИ-001/2024-28493087

Кадастровый номер: 78:15:0830101:3013

Номер этажа (этажей): 12



Масштаб 1:200



ДОКУМЕНТ ПОДПИСАН  
ЭЛЕКТРОННОЙ ПОДПИСЬЮ

Сертификат: 00BV056V7401CB38D2B3576ACDC8425108

Владелец: ФЕДЕРАЛЬНАЯ СЛУЖБА ГОСУДАРСТВЕННОЙ

РЕГИСТРАЦИИ, КАДАСТРА И КАРТОГРАФИИ

Действителен: с 27.06.2023 по 19.09.2024

полное наименование должности

инициалы, фамилия

## Здание

вид объекта недвижимости

Лист № 65 раздела 8

Всего листов раздела 8: 114


Всего разделов: 8

Всего листов выписки: 148

29.01.2024г. № КУВИ-001/2024-28493087

Кадастровый номер: 78:15:0830101:3013

Номер этажа (этажей): 12



Масштаб 1:200



ДОКУМЕНТ ПОДПИСАН  
ЭЛЕКТРОННОЙ ПОДПИСЬЮ

Сертификат: 00BV056V7401CB38D2B3576ACDC8425108

Владелец: ФЕДЕРАЛЬНАЯ СЛУЖБА ГОСУДАРСТВЕННОЙ

РЕГИСТРАЦИИ, КАДАСТРА И КАРТОГРАФИИ

Действителен: с 27.06.2023 по 19.09.2024

полное наименование должности

инициалы, фамилия

## Здание

вид объекта недвижимости

Лист № 66 раздела 8

Всего листов раздела 8: 114


Всего разделов: 8

Всего листов выписки: 148

29.01.2024г. № КУВИ-001/2024-28493087

Кадастровый номер: 78:15:0830101:3013

Номер этажа (этажей): 12



Масштаб 1:200



ДОКУМЕНТ ПОДПИСАН  
ЭЛЕКТРОННОЙ ПОДПИСЬЮ

Сертификат: 00BV056V7401CB38D2B3576ACDC8425108

Владелец: ФЕДЕРАЛЬНАЯ СЛУЖБА ГОСУДАРСТВЕННОЙ

РЕГИСТРАЦИИ, КАДАСТРА И КАРТОГРАФИИ

Действителен: с 27.06.2023 по 19.09.2024

полное наименование должности

инициалы, фамилия

## Здание

вид объекта недвижимости

Лист № 67 раздела 8

Всего листов раздела 8: 114


Всего разделов: 8

Всего листов выписки: 148

29.01.2024г. № КУВИ-001/2024-28493087

Кадастровый номер: 78:15:0830101:3013

Номер этажа (этажей): 13



Масштаб 1:200



ДОКУМЕНТ ПОДПИСАН  
ЭЛЕКТРОННОЙ ПОДПИСЬЮ

Сертификат: 00BV056V7401CB38D2B3576ACDC8425108

Владелец: ФЕДЕРАЛЬНАЯ СЛУЖБА ГОСУДАРСТВЕННОЙ

РЕГИСТРАЦИИ, КАДАСТРА И КАРТОГРАФИИ

Действителен: с 27.06.2023 по 19.09.2024

ПОЛНОЕ НАИМЕНОВАНИЕ ДОЛЖНОСТИ

инициалы, фамилия

Здание

вид объекта недвижимости

Лист № 68 раздела 8

Всего листов раздела 8: 114

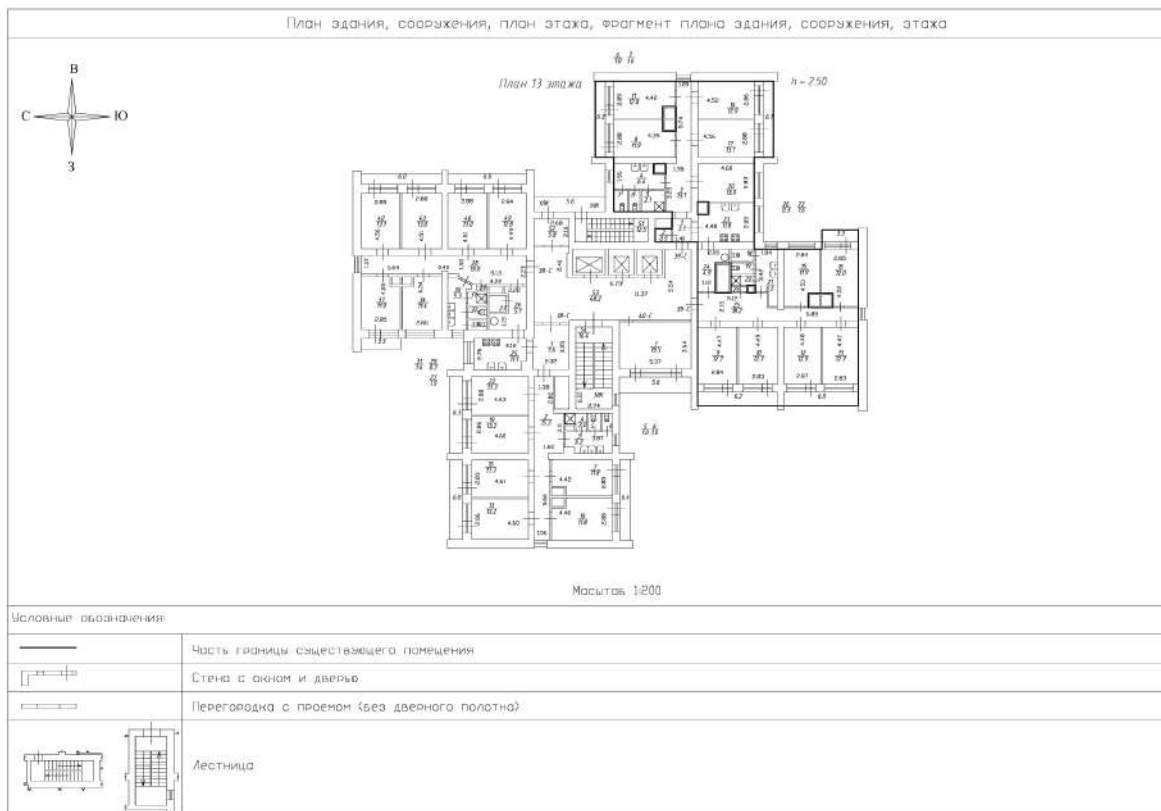
Всего разделов: 8

Всего листов выписки: 148

29.01.2024г. № КУВИ-001/2024-28493087

Кадастровый номер: 78:15:0830101:3013

Номер этажа (этажей): 13



Масштаб 1:200



ДОКУМЕНТ ПОДПИСАН  
ЭЛЕКТРОННОЙ ПОДПИСЬЮ

Сертификат: 00BV056V7401CB38D2B3576ACDC8425108

Владелец: ФЕДЕРАЛЬНАЯ СЛУЖБА ГОСУДАРСТВЕННОЙ

РЕГИСТРАЦИИ, КАДАСТРА И КАРТОГРАФИИ

Действителен: с 27.06.2023 по 19.09.2024

ПОЛНОЕ НАИМЕНОВАНИЕ ДОЛЖНОСТИ

инициалы, фамилия

Здание

вид объекта недвижимости

Лист № 69 раздела 8

Всего листов раздела 8: 114

Всего разделов: 8

Всего листов выписки: 148

29.01.2024г. № КУВИ-001/2024-28493087

Кадастровый номер: 78:15:0830101:3013

Номер этажа (этажей): 1



Масштаб 1

ДОКУМЕНТ ПОДПИСАН  
ЭЛЕКТРОННОЙ ПОДПИСЬЮ

Сертификат: 00ВВ056В7401СВ38D2В3576АСDC8425108

Владелец: ФЕДЕРАЛЬНАЯ СЛУЖБА ГОСУДАРСТВЕННОЙ  
РЕГИСТРАЦИИ, КАДАСТРА И КАРТОГРАФИИ  
Действителен: с 27.06.2023 по 19.09.2024

полное наименование должности

инициалы, фамилия

Здание

вид объекта недвижимости

Лист № 70 раздела 8

Всего листов раздела 8: 114

Всего разделов: 8

Всего листов выписки: 148

29.01.2024г. № КУВИ-001/2024-28493087

Кадастровый номер: 78:15:0830101:3013

Номер этажа (этажей): 1



Масштаб 1

ДОКУМЕНТ ПОДПИСАН  
ЭЛЕКТРОННОЙ ПОДПИСЬЮ

Сертификат: 00ВВ056В7401СВ38D2В3576АСDC8425108

Владелец: ФЕДЕРАЛЬНАЯ СЛУЖБА ГОСУДАРСТВЕННОЙ  
РЕГИСТРАЦИИ, КАДАСТРА И КАРТОГРАФИИ  
Действителен: с 27.06.2023 по 19.09.2024

полное наименование должности

инициалы, фамилия



## Здание

вид объекта недвижимости

Лист № 71 раздела 8

Всего листов раздела 8: 114


Всего разделов: 8

Всего листов выписки: 148

29.01.2024г. № КУВИ-001/2024-28493087

Кадастровый номер: 78:15:0830101:3013

Номер этажа (этажей): 13



Масштаб 1:200



ДОКУМЕНТ ПОДПИСАН  
ЭЛЕКТРОННОЙ ПОДПИСЬЮ

Сертификат: 00BV056B7401CB38D2B3576ACDC8425108

Владелец: ФЕДЕРАЛЬНАЯ СЛУЖБА ГОСУДАРСТВЕННОЙ

РЕГИСТРАЦИИ, КАДАСТРА И КАРТОГРАФИИ

Действителен: с 27.06.2023 по 19.09.2024

ПОЛНОЕ НАИМЕНОВАНИЕ ДОЛЖНОСТИ

инициалы, фамилия

## Здание

вид объекта недвижимости

Лист № 72 раздела 8

Всего листов раздела 8: 114


Всего разделов: 8

Всего листов выписки: 148

29.01.2024г. № КУВИ-001/2024-28493087

Кадастровый номер: 78:15:0830101:3013

Номер этажа (этажей): 14



Масштаб 1:200



ДОКУМЕНТ ПОДПИСАН  
ЭЛЕКТРОННОЙ ПОДПИСЬЮ

Сертификат: 00ВВ056В7401СВ38D2В3576АСDC8425108

Владелец: ФЕДЕРАЛЬНАЯ СЛУЖБА ГОСУДАРСТВЕННОЙ

РЕГИСТРАЦИИ, КАДАСТРА И КАРТОГРАФИИ

Действителен: с 27.06.2023 по 19.09.2024

ПОЛНОЕ НАИМЕНОВАНИЕ ДОЛЖНОСТИ

инициалы, фамилия

Здание

вид объекта недвижимости

Лист № 73 раздела 8

Всего листов раздела 8: 114

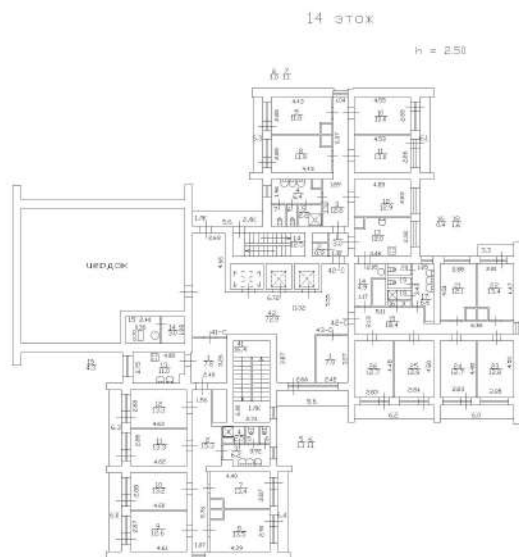
Всего разделов: 8

Всего листов выписки: 148

29.01.2024г. № КУВИ-001/2024-28493087

Кадастровый номер: 78:15:0830101:3013

Номер этажа (этажей): 14



Масштаб 1

ДОКУМЕНТ ПОДПИСАН  
ЭЛЕКТРОННОЙ ПОДПИСЬЮ

Сертификат: 00ВВ056В7401СВ38D2В3576АСDC8425108

Владелец: ФЕДЕРАЛЬНАЯ СЛУЖБА ГОСУДАРСТВЕННОЙ  
РЕГИСТРАЦИИ, КАДАСТРА И КАРТОГРАФИИ  
Действителен: с 27.06.2023 по 19.09.2024

ПОЛНОЕ НАИМЕНОВАНИЕ ДОЛЖНОСТИ

инициалы, фамилия

## Здание

вид объекта недвижимости

Лист № 74 раздела 8

Всего листов раздела 8: 114


Всего разделов: 8

Всего листов выписки: 148

29.01.2024г. № КУВИ-001/2024-28493087

Кадастровый номер: 78:15:0830101:3013

Номер этажа (этажей): 14



Масштаб 1:200



ДОКУМЕНТ ПОДПИСАН  
ЭЛЕКТРОННОЙ ПОДПИСЬЮ

Сертификат: 00ВВ056В7401СВ38D2В3576АСDC8425108

Владелец: ФЕДЕРАЛЬНАЯ СЛУЖБА ГОСУДАРСТВЕННОЙ

РЕГИСТРАЦИИ, КАДАСТРА И КАРТОГРАФИИ

Действителен: с 27.06.2023 по 19.09.2024

ПОЛНОЕ НАИМЕНОВАНИЕ ДОЛЖНОСТИ

инициалы, фамилия

## Здание

вид объекта недвижимости

Лист № 75 раздела 8

Всего листов раздела 8: 114

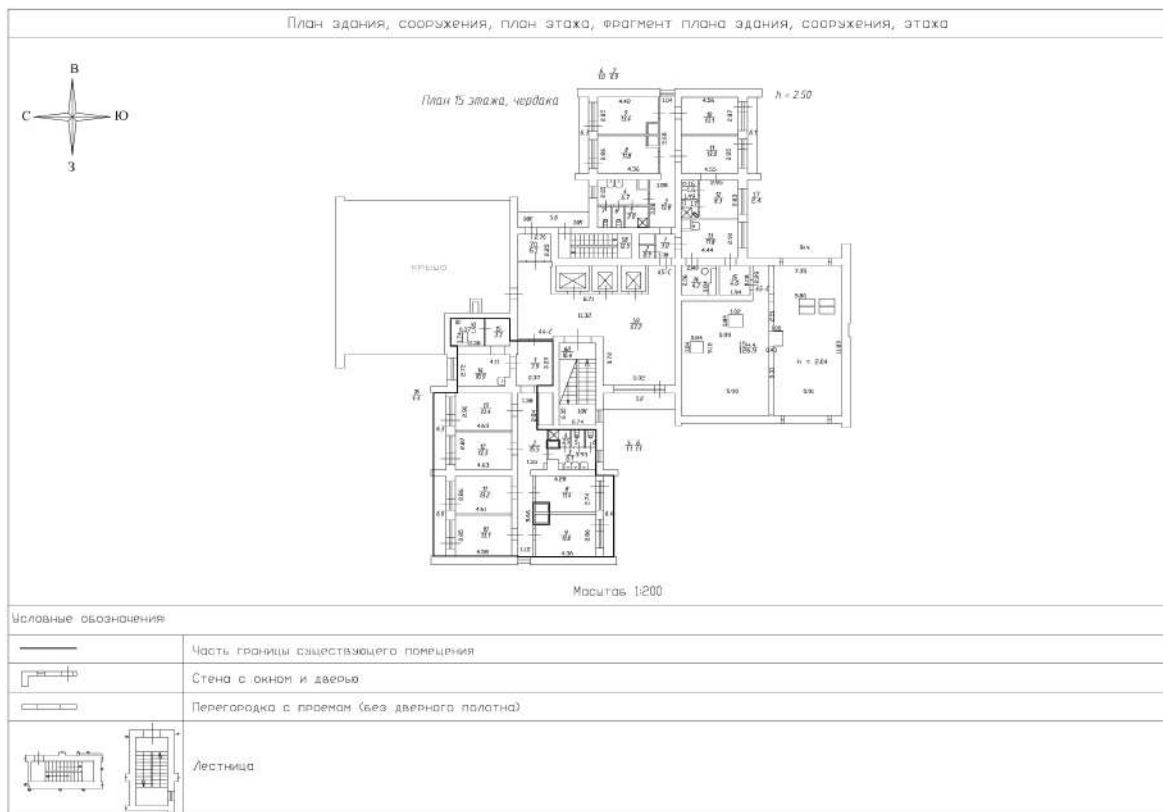
Всего разделов: 8

Всего листов выписки: 148

29.01.2024г. № КУВИ-001/2024-28493087

Кадастровый номер: 78:15:0830101:3013

Номер этажа (этажей): 15



Масштаб 1:200



ДОКУМЕНТ ПОДПИСАН  
ЭЛЕКТРОННОЙ ПОДПИСЬЮ

Сертификат: 00ВВ056В7401СВ38D2В3576АСDC8425108

Владелец: ФЕДЕРАЛЬНАЯ СЛУЖБА ГОСУДАРСТВЕННОЙ

РЕГИСТРАЦИИ, КАДАСТРА И КАРТОГРАФИИ

Действителен: с 27.06.2023 по 19.09.2024

ПОЛНОЕ НАИМЕНОВАНИЕ ДОЛЖНОСТИ

инициалы, фамилия

## Здание

вид объекта недвижимости

Лист № 76 раздела 8

Всего листов раздела 8: 114

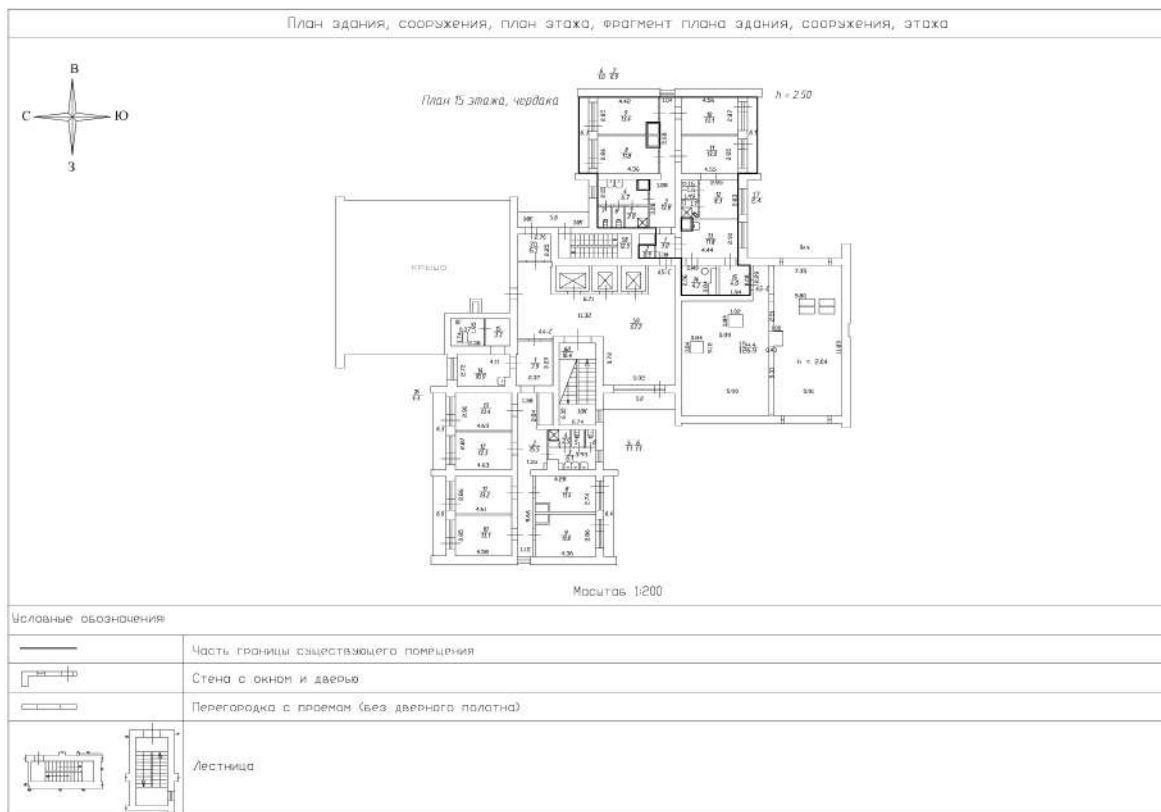
Всего разделов: 8

Всего листов выписки: 148

29.01.2024г. № КУВИ-001/2024-28493087

Кадастровый номер: 78:15:0830101:3013

Номер этажа (этажей): 15



Масштаб 1:200



ДОКУМЕНТ ПОДПИСАН  
ЭЛЕКТРОННОЙ ПОДПИСЬЮ

Сертификат: 00ВВ056В7401СВ38D2В3576АСDC8425108

Владелец: ФЕДЕРАЛЬНАЯ СЛУЖБА ГОСУДАРСТВЕННОЙ

РЕГИСТРАЦИИ, КАДАСТРА И КАРТОГРАФИИ

Действителен: с 27.06.2023 по 19.09.2024

ПОЛНОЕ НАИМЕНОВАНИЕ ДОЛЖНОСТИ

инициалы, фамилия

Здание

вид объекта недвижимости

Лист № 77 раздела 8

Всего листов раздела 8: 114

Всего разделов: 8

Всего листов выписки: 148

29.01.2024г. № КУВИ-001/2024-28493087

Кадастровый номер: 78:15:0830101:3013

Номер этажа (этажей): 1



Масштаб 1

ДОКУМЕНТ ПОДПИСАН  
ЭЛЕКТРОННОЙ ПОДПИСЬЮ

Сертификат: 00ВВ056В7401СВ38D2В3576АСDC8425108

Владелец: ФЕДЕРАЛЬНАЯ СЛУЖБА ГОСУДАРСТВЕННОЙ

РЕГИСТРАЦИИ, КАДАСТРА И КАРТОГРАФИИ

Действителен: с 27.06.2023 по 19.09.2024

ПОЛНОЕ НАИМЕНОВАНИЕ ДОЛЖНОСТИ

инициалы, фамилия

## Здание

вид объекта недвижимости

Лист № 78 раздела 8

Всего листов раздела 8: 114

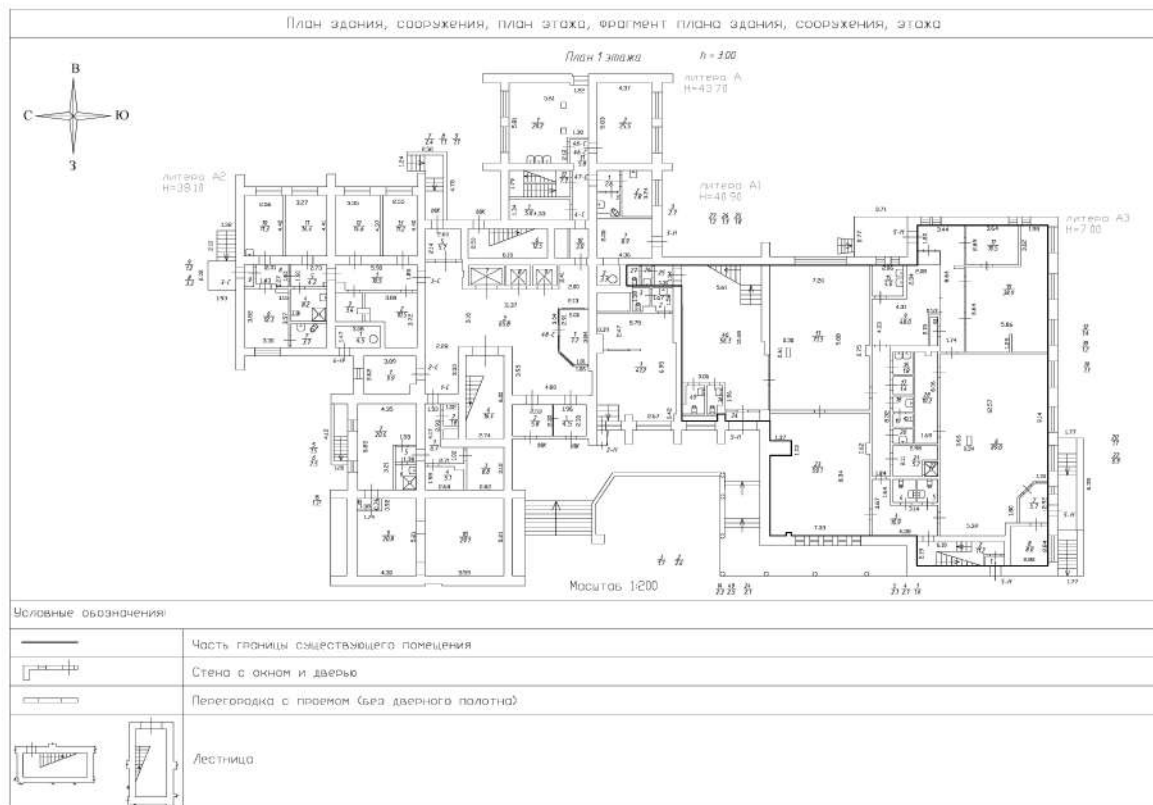
Всего разделов: 8

Всего листов выписки: 148

29.01.2024г. № КУВИ-001/2024-28493087

Кадастровый номер: 78:15:0830101:3013

Номер этажа (этажей): 1



Масштаб 1:200



ДОКУМЕНТ ПОДПИСАН  
ЭЛЕКТРОННОЙ ПОДПИСЬЮ

Сертификат: 00ВВ056В7401СВ38D2В3576ACDC8425108

Владелец: ФЕДЕРАЛЬНАЯ СЛУЖБА ГОСУДАРСТВЕННОЙ  
РЕГИСТРАЦИИ, КАДАСТРА И КАРТОГРАФИИ  
Действителен: с 27.06.2023 по 19.09.2024

полное наименование должности

инициалы, фамилия



Здание

вид объекта недвижимости

Лист № 79 раздела 8

Всего листов раздела 8: 114

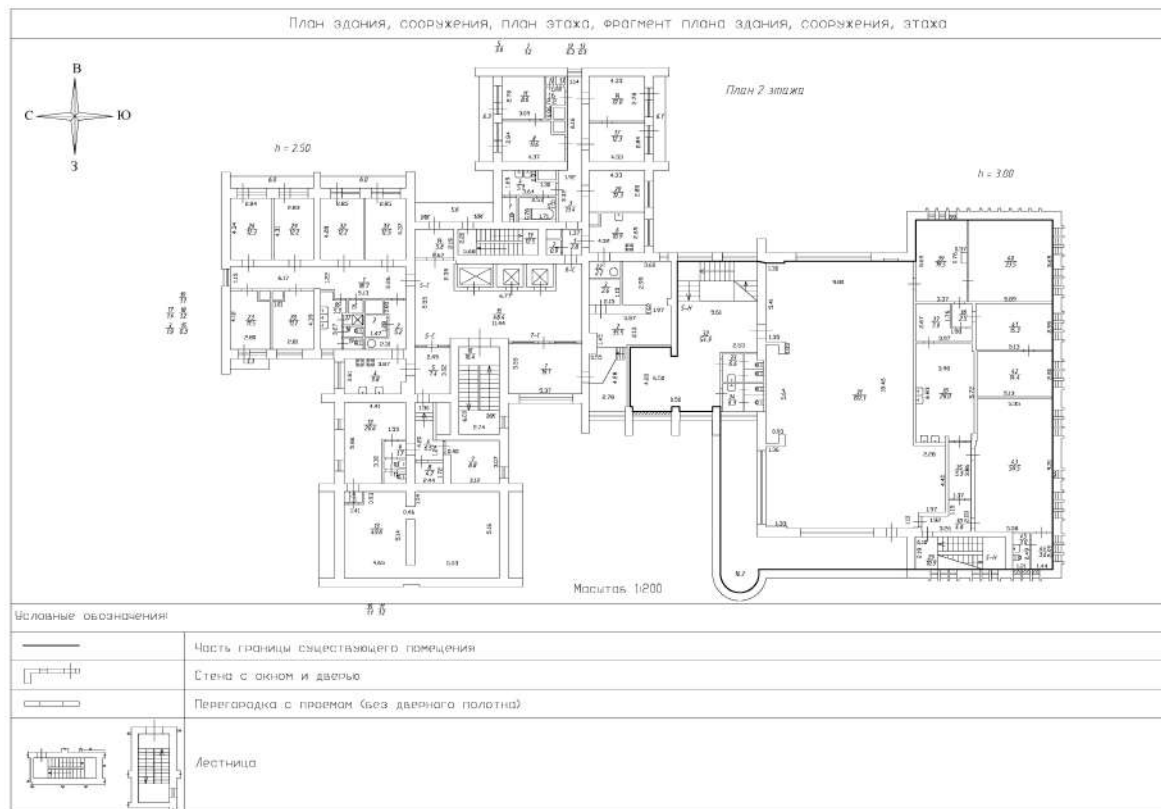
Всего разделов: 8

Всего листов выписки: 148

29.01.2024г. № КУВИ-001/2024-28493087

Кадастровый номер: 78:15:0830101:3013

Номер этажа (этажей): 2



Масштаб 1:200



ДОКУМЕНТ ПОДПИСАН  
ЭЛЕКТРОННОЙ ПОДПИСЬЮ

Сертификат: 00BV056V7401CB38D2B3576ACDC8425108

Владелец: ФЕДЕРАЛЬНАЯ СЛУЖБА ГОСУДАРСТВЕННОЙ

РЕГИСТРАЦИИ, КАДАСТРА И КАРТОГРАФИИ

Действителен: с 27.06.2023 по 19.09.2024

ПОЛНОЕ НАИМЕНОВАНИЕ ДОЛЖНОСТИ

инициалы, фамилия

Здание

вид объекта недвижимости

Лист № 80 раздела 8

Всего листов раздела 8: 114

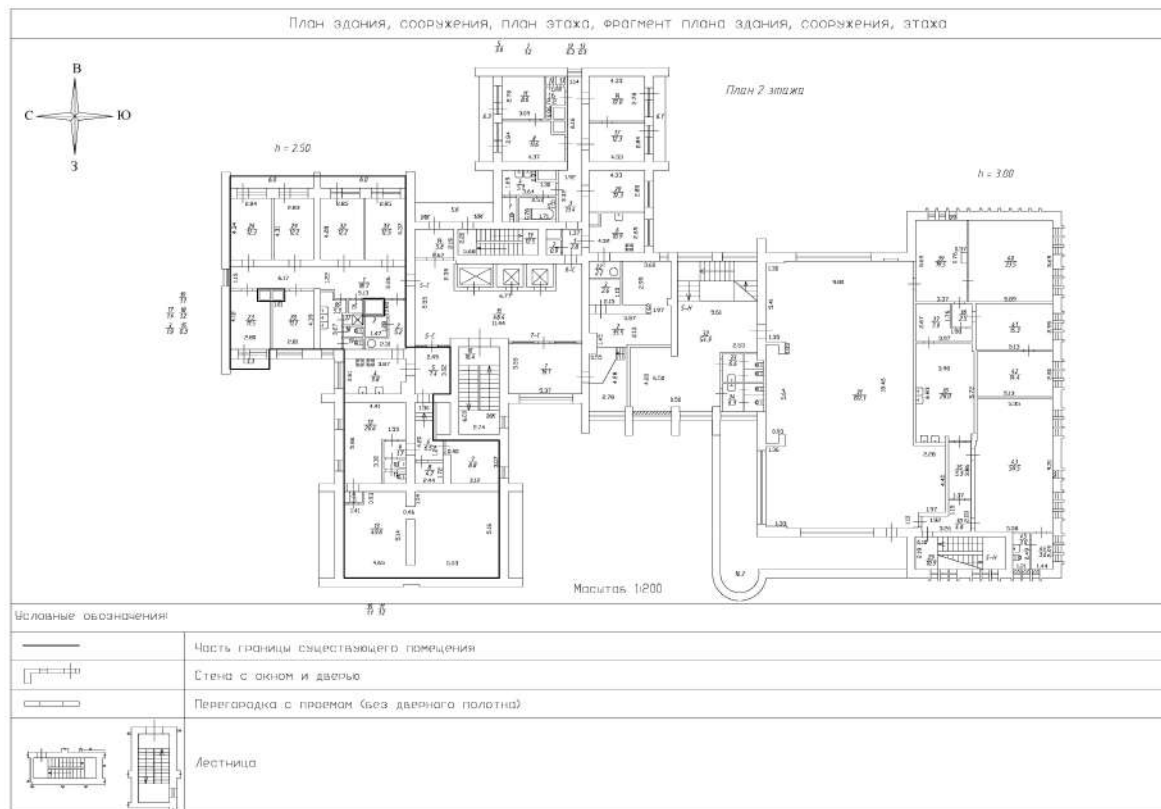
Всего разделов: 8

Всего листов выписки: 148

29.01.2024г. № КУВИ-001/2024-28493087

Кадастровый номер: 78:15:0830101:3013

Номер этажа (этажей): 2



Масштаб 1:200



ДОКУМЕНТ ПОДПИСАН  
ЭЛЕКТРОННОЙ ПОДПИСЬЮ

Сертификат: 00BV056V7401CB38D2B3576ACDC8425108

Владелец: ФЕДЕРАЛЬНАЯ СЛУЖБА ГОСУДАРСТВЕННОЙ

РЕГИСТРАЦИИ, КАДАСТРА И КАРТОГРАФИИ

Действителен: с 27.06.2023 по 19.09.2024

ПОЛНОЕ НАИМЕНОВАНИЕ ДОЛЖНОСТИ

инициалы, фамилия

Здание

вид объекта недвижимости

Лист № 81 раздела 8

Всего листов раздела 8: 114

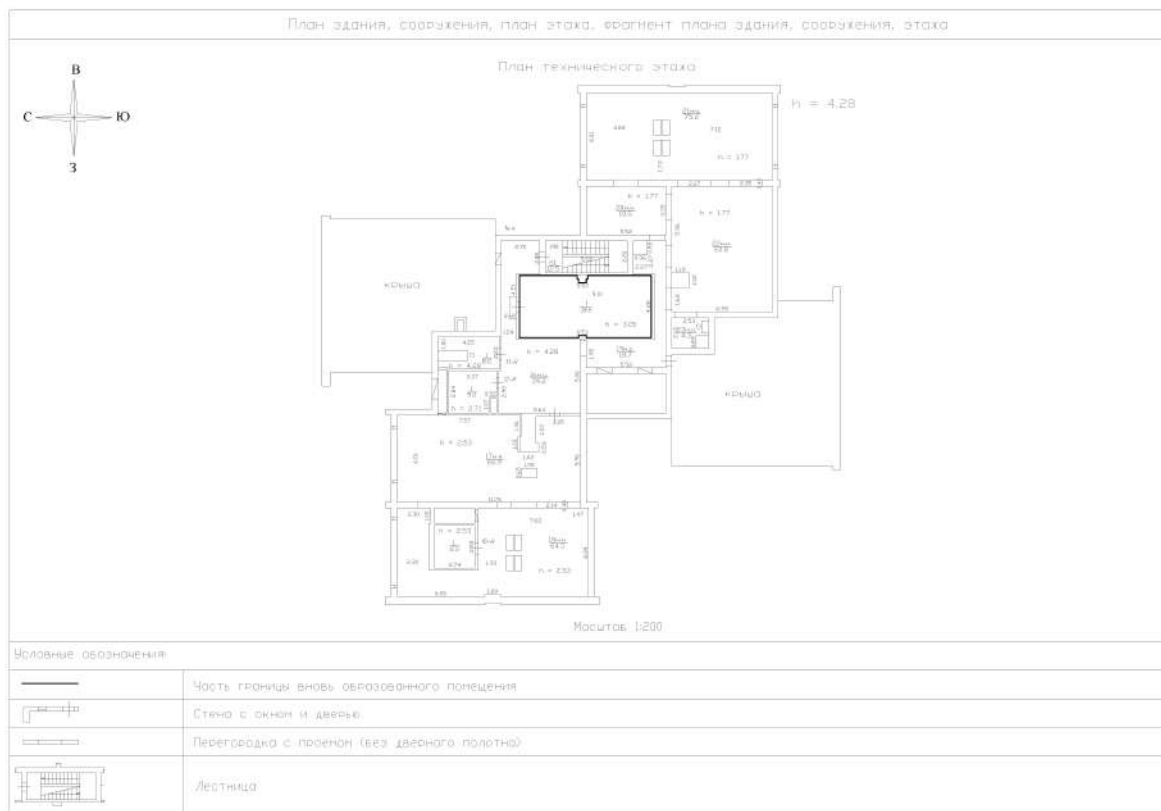
Всего разделов: 8

Всего листов выписки: 148

29.01.2024г. № КУВИ-001/2024-28493087

Кадастровый номер: 78:15:0830101:3013

Номер этажа (этажей): Технический этаж



Масштаб 1:200



ДОКУМЕНТ ПОДПИСАН  
ЭЛЕКТРОННОЙ ПОДПИСЬЮ

Сертификат: 00ВВ056В7401СВ38D2В3576АСDС8425108

Владелец: ФЕДЕРАЛЬНАЯ СЛУЖБА ГОСУДАРСТВЕННОЙ  
РЕГИСТРАЦИИ, КАДАСТРА И КАРТОГРАФИИ  
Действителен: с 27.06.2023 по 19.09.2024

ПОЛНОЕ НАИМЕНОВАНИЕ ДОЛЖНОСТИ

инициалы, фамилия

Здание

вид объекта недвижимости

Лист № 82 раздела 8

Всего листов раздела 8: 114

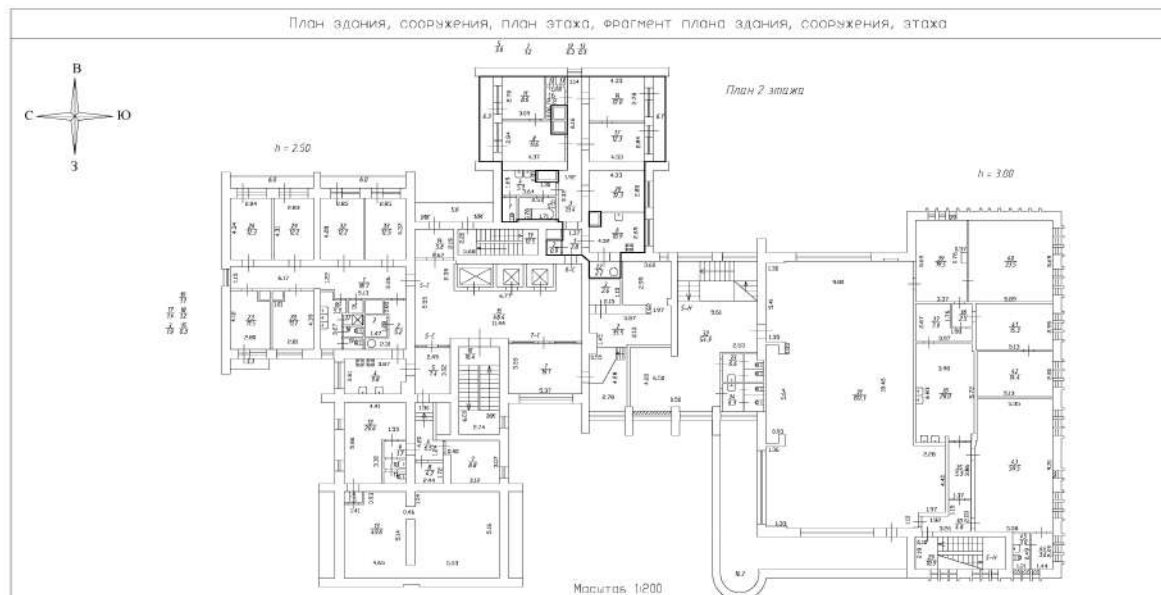
Всего разделов: 8

Всего листов выписки: 148

29.01.2024г. № КУВИ-001/2024-28493087

Кадастровый номер: 78:15:0830101:3013

Номер этажа (этажей): 2



Словные обозначения:

	Часть границы существующего помещения
	Стена с окном и дверью
	Перегородка с проемом (без дверного полотна)

	Лестница
--	----------

Масштаб 1:200



ДОКУМЕНТ ПОДПИСАН  
ЭЛЕКТРОННОЙ ПОДПИСЬЮ

Сертификат: 00BV056V7401CB38D2B3576ACDC8425108

Владелец: ФЕДЕРАЛЬНАЯ СЛУЖБА ГОСУДАРСТВЕННОЙ  
РЕГИСТРАЦИИ, КАДАСТРА И КАРТОГРАФИИ  
Действителен: с 27.06.2023 по 19.09.2024

полное наименование должности

инициалы, фамилия

## Здание

вид объекта недвижимости

Лист № 83 раздела 8

Всего листов раздела 8: 114

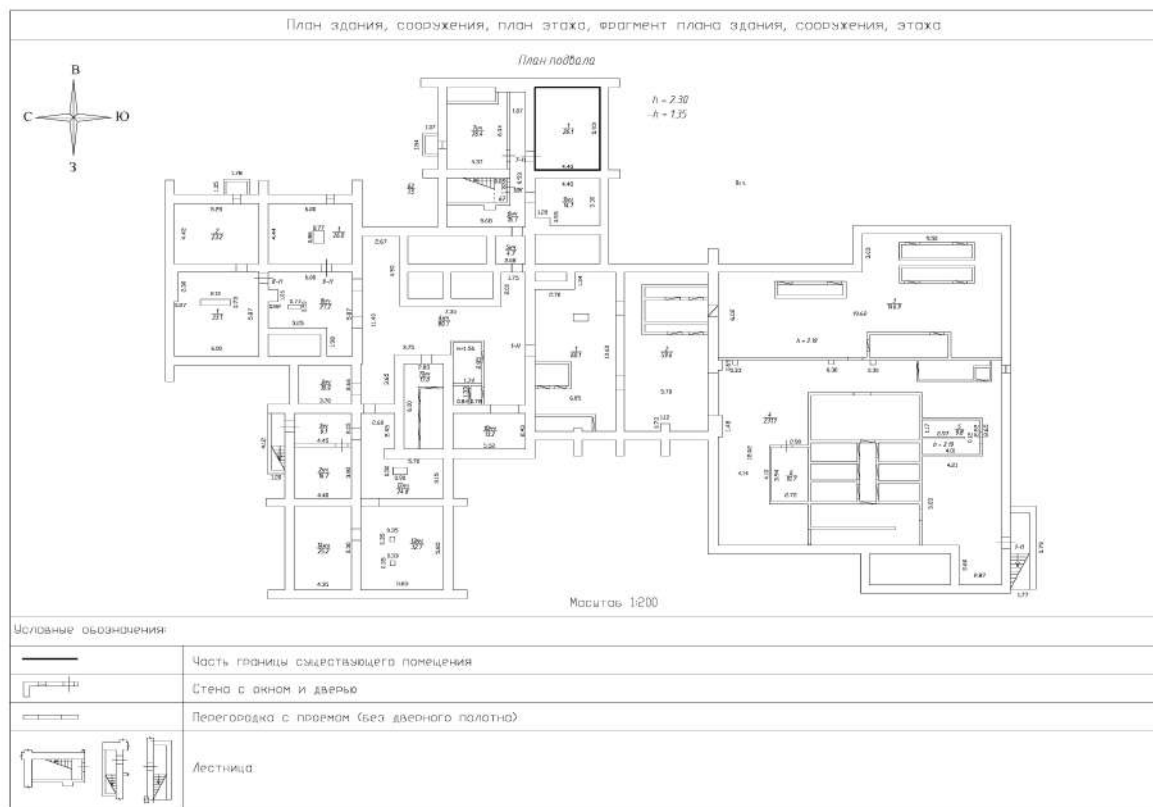
Всего разделов: 8

Всего листов выписки: 148

29.01.2024г. № КУВИ-001/2024-28493087

Кадастровый номер: 78:15:0830101:3013

Номер этажа (этажей): подвал



Масштаб 1:200



ДОКУМЕНТ ПОДПИСАН  
ЭЛЕКТРОННОЙ ПОДПИСЬЮ

Сертификат: 00BV056B7401CB38D2B3576ACDC8425108

Владелец: ФЕДЕРАЛЬНАЯ СЛУЖБА ГОСУДАРСТВЕННОЙ

РЕГИСТРАЦИИ, КАДАСТРА И КАРТОГРАФИИ

Действителен: с 27.06.2023 по 19.09.2024

полное наименование должности

инициалы, фамилия

Здание

вид объекта недвижимости

Лист № 84 раздела 8

Всего листов раздела 8: 114

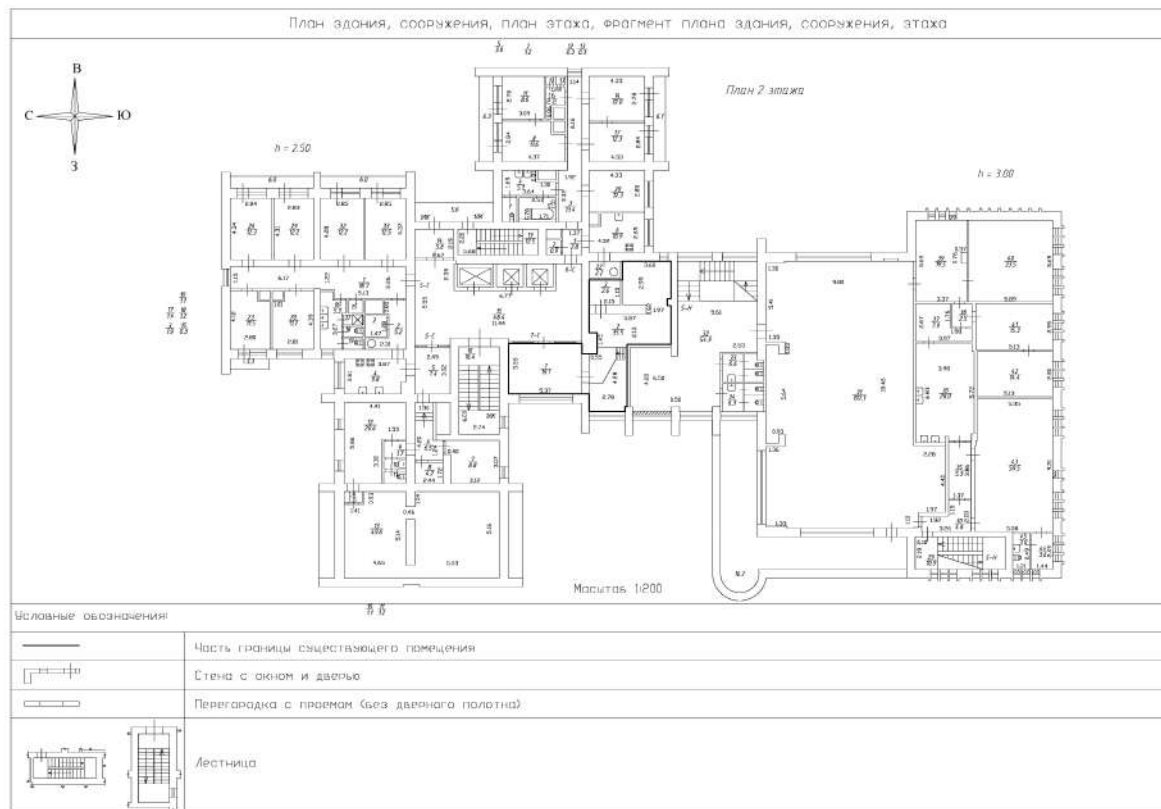
Всего разделов: 8

Всего листов выписки: 148

29.01.2024г. № КУВИ-001/2024-28493087

Кадастровый номер: 78:15:0830101:3013

Номер этажа (этажей): 2



Масштаб 1:200



ДОКУМЕНТ ПОДПИСАН  
ЭЛЕКТРОННОЙ ПОДПИСЬЮ

Сертификат: 00BV056V7401CB38D2B3576ACDC8425108

Владелец: ФЕДЕРАЛЬНАЯ СЛУЖБА ГОСУДАРСТВЕННОЙ  
РЕГИСТРАЦИИ, КАДАСТРА И КАРТОГРАФИИ  
Действителен: с 27.06.2023 по 19.09.2024

ПОЛНОЕ НАИМЕНОВАНИЕ ДОЛЖНОСТИ

инициалы, фамилия

## Здание

вид объекта недвижимости

Лист № 85 раздела 8

Всего листов раздела 8: 114

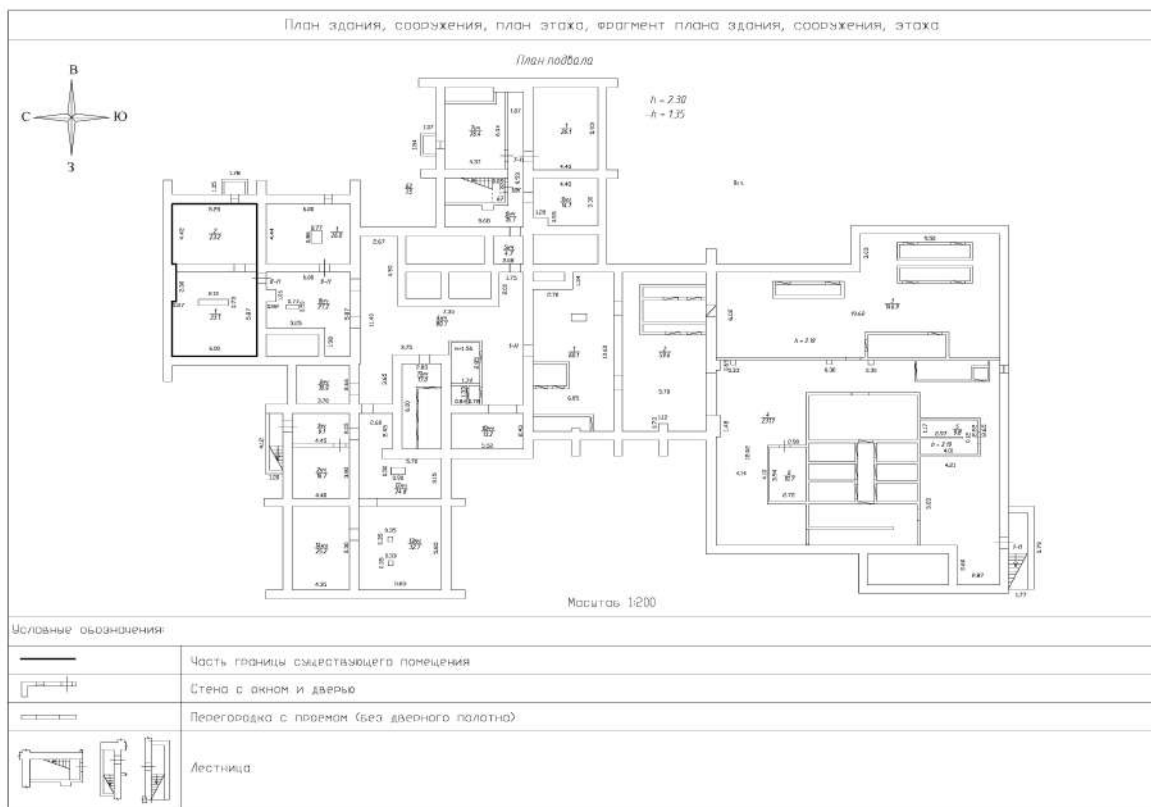
Всего разделов: 8

Всего листов выписки: 148

29.01.2024г. № КУВИ-001/2024-28493087

Кадастровый номер: 78:15:0830101:3013

Номер этажа (этажей): подвал



Масштаб 1:200



ДОКУМЕНТ ПОДПИСАН  
ЭЛЕКТРОННОЙ ПОДПИСЬЮ

Сертификат: 00BV056V7401CB38D2B3576ACDC8425108

Владелец: ФЕДЕРАЛЬНАЯ СЛУЖБА ГОСУДАРСТВЕННОЙ

РЕГИСТРАЦИИ, КАДАСТРА И КАРТОГРАФИИ

Действителен: с 27.06.2023 по 19.09.2024

полное наименование должности

инициалы, фамилия

## Здание

вид объекта недвижимости

Лист № 86 раздела 8

Всего листов раздела 8: 114


Всего разделов: 8

Всего листов выписки: 148

29.01.2024г. № КУВИ-001/2024-28493087

Кадастровый номер: 78:15:0830101:3013

Номер этажа (этажей): 3



Масштаб 1:200



ДОКУМЕНТ ПОДПИСАН  
ЭЛЕКТРОННОЙ ПОДПИСЬЮ

Сертификат: 00BV056V7401CB38D2B3576ACDC8425108

Владелец: ФЕДЕРАЛЬНАЯ СЛУЖБА ГОСУДАРСТВЕННОЙ

РЕГИСТРАЦИИ, КАДАСТРА И КАРТОГРАФИИ

Действителен: с 27.06.2023 по 19.09.2024

полное наименование должности

инициалы, фамилия



## Здание

вид объекта недвижимости

Лист № 87 раздела 8

Всего листов раздела 8: 114

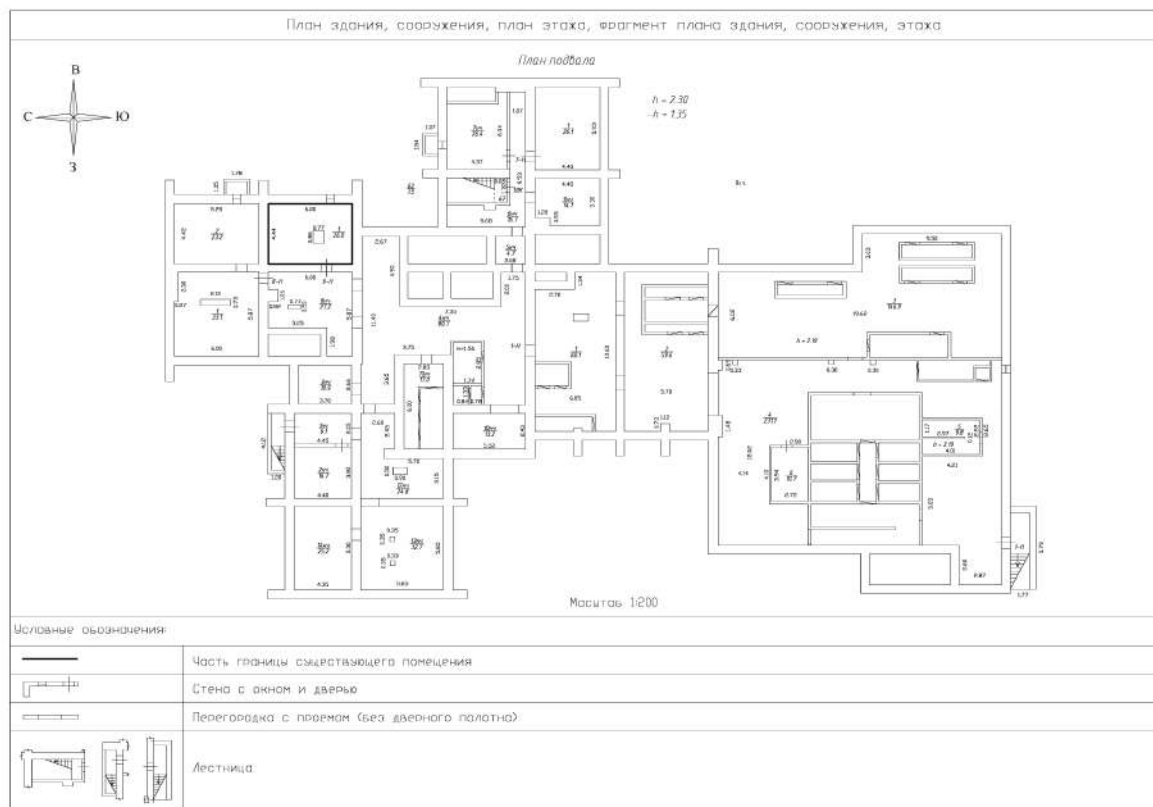
Всего разделов: 8

Всего листов выписки: 148

29.01.2024г. № КУВИ-001/2024-28493087

Кадастровый номер: 78:15:0830101:3013

Номер этажа (этажей): подвал



Масштаб 1:200



ДОКУМЕНТ ПОДПИСАН  
ЭЛЕКТРОННОЙ ПОДПИСЬЮ

Сертификат: 00BV056B7401CB38D2B3576ACDC8425108

Владелец: ФЕДЕРАЛЬНАЯ СЛУЖБА ГОСУДАРСТВЕННОЙ

РЕГИСТРАЦИИ, КАДАСТРА И КАРТОГРАФИИ

Действителен: с 27.06.2023 по 19.09.2024

ПОЛНОЕ НАИМЕНОВАНИЕ ДОЛЖНОСТИ

инициалы, фамилия

## Здание

вид объекта недвижимости

Лист № 88 раздела 8

Всего листов раздела 8: 114


Всего разделов: 8

Всего листов выписки: 148

29.01.2024г. № КУВИ-001/2024-28493087

Кадастровый номер: 78:15:0830101:3013

Номер этажа (этажей): 3



Масштаб 1:200



ДОКУМЕНТ ПОДПИСАН  
ЭЛЕКТРОННОЙ ПОДПИСЬЮ

Сертификат: 00BV056V7401CB38D2B3576ACDC8425108

Владелец: ФЕДЕРАЛЬНАЯ СЛУЖБА ГОСУДАРСТВЕННОЙ

РЕГИСТРАЦИИ, КАДАСТРА И КАРТОГРАФИИ

Действителен: с 27.06.2023 по 19.09.2024

полное наименование должности

инициалы, фамилия

Здание			
вид объекта недвижимости			
Лист № 89 раздела 8	Всего листов раздела 8: 114	Всего разделов: 8	Всего листов выписки: 148
29.01.2024г. № КУВИ-001/2024-28493087			
Кадастровый номер: 78:15:0830101:3013		Номер этажа (этажей):	

полное наименование должности		ДОКУМЕНТ ПОДПИСАН ЭЛЕКТРОННОЙ ПОДПИСЬЮ	инициалы, фамилия
	<small>Сертификат: 00ВВ056В7401СВ38D2В3576АСDС8425108 Владелец: ФЕДЕРАЛЬНАЯ СЛУЖБА ГОСУДАРСТВЕННОЙ РЕГИСТРАЦИИ, КАДАСТРА И КАРТОГРАФИИ Действителен: с 27.06.2023 по 19.09.2024</small>		

Здание

вид объекта недвижимости

Лист № 90 раздела 8

Всего листов раздела 8: 114

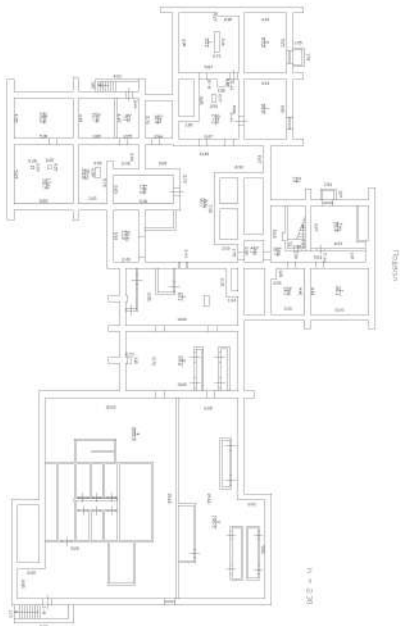
Всего разделов: 8

Всего листов выписки: 148

29.01.2024г. № КУВИ-001/2024-28493087

Кадастровый номер: 78:15:0830101:3013

Номер этажа (этажей): подвал



Масштаб 1

ДОКУМЕНТ ПОДПИСАН  
ЭЛЕКТРОННОЙ ПОДПИСЬЮ

Сертификат: 00ВВ056В7401СВ38D2В3576АСDC8425108

Владелец: ФЕДЕРАЛЬНАЯ СЛУЖБА ГОСУДАРСТВЕННОЙ

РЕГИСТРАЦИИ, КАДАСТРА И КАРТОГРАФИИ

Действителен: с 27.06.2023 по 19.09.2024

полное наименование должности

инициалы, фамилия

## Здание

вид объекта недвижимости

Лист № 91 раздела 8

Всего листов раздела 8: 114

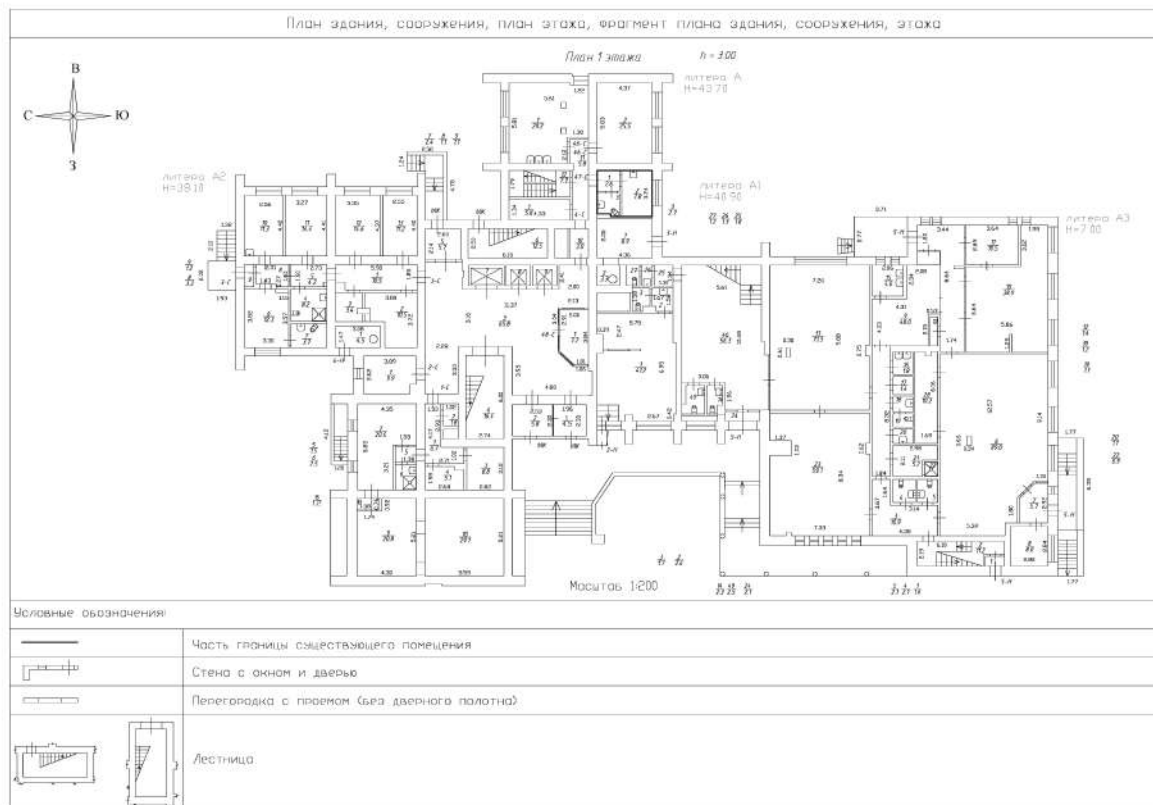
Всего разделов: 8

Всего листов выписки: 148

29.01.2024г. № КУВИ-001/2024-28493087

Кадастровый номер: 78:15:0830101:3013

Номер этажа (этажей): 1



Масштаб 1:200



ДОКУМЕНТ ПОДПИСАН  
ЭЛЕКТРОННОЙ ПОДПИСЬЮ

Сертификат: 00BV056V7401CV38D2V3576ACDC8425108

Владелец: ФЕДЕРАЛЬНАЯ СЛУЖБА ГОСУДАРСТВЕННОЙ

РЕГИСТРАЦИИ, КАДАСТРА И КАРТОГРАФИИ

Действителен: с 27.06.2023 по 19.09.2024

полное наименование должности

инициалы, фамилия

## Здание

вид объекта недвижимости

Лист № 92 раздела 8

Всего листов раздела 8: 114

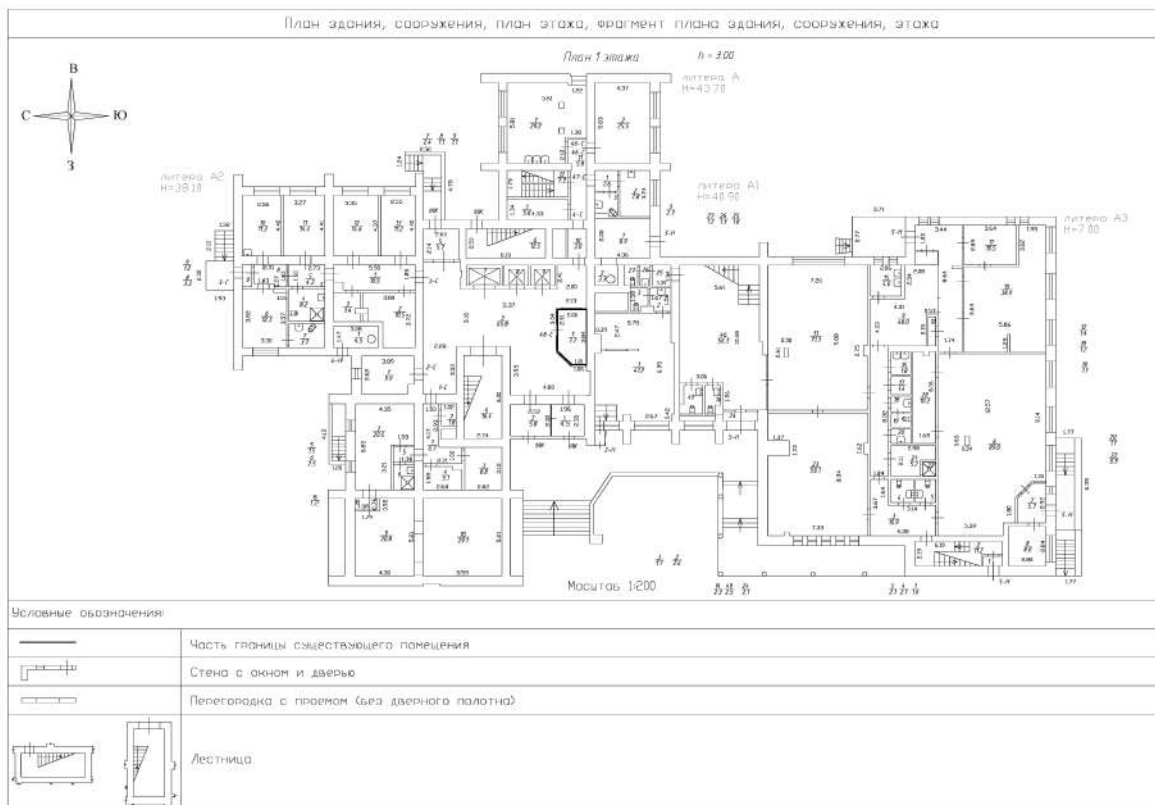
Всего разделов: 8

Всего листов выписки: 148

29.01.2024г. № КУВИ-001/2024-28493087

Кадастровый номер: 78:15:0830101:3013

Номер этажа (этажей): 1



Масштаб 1:200



ДОКУМЕНТ ПОДПИСАН  
ЭЛЕКТРОННОЙ ПОДПИСЬЮ

Сертификат: 00ВВ056В7401СВ38D2В3576ACDC8425108

Владелец: ФЕДЕРАЛЬНАЯ СЛУЖБА ГОСУДАРСТВЕННОЙ

РЕГИСТРАЦИИ, КАДАСТРА И КАРТОГРАФИИ

Действителен: с 27.06.2023 по 19.09.2024

ПОЛНОЕ НАИМЕНОВАНИЕ ДОЛЖНОСТИ

инициалы, фамилия

Здание

вид объекта недвижимости

Лист № 93 раздела 8

Всего листов раздела 8: 114

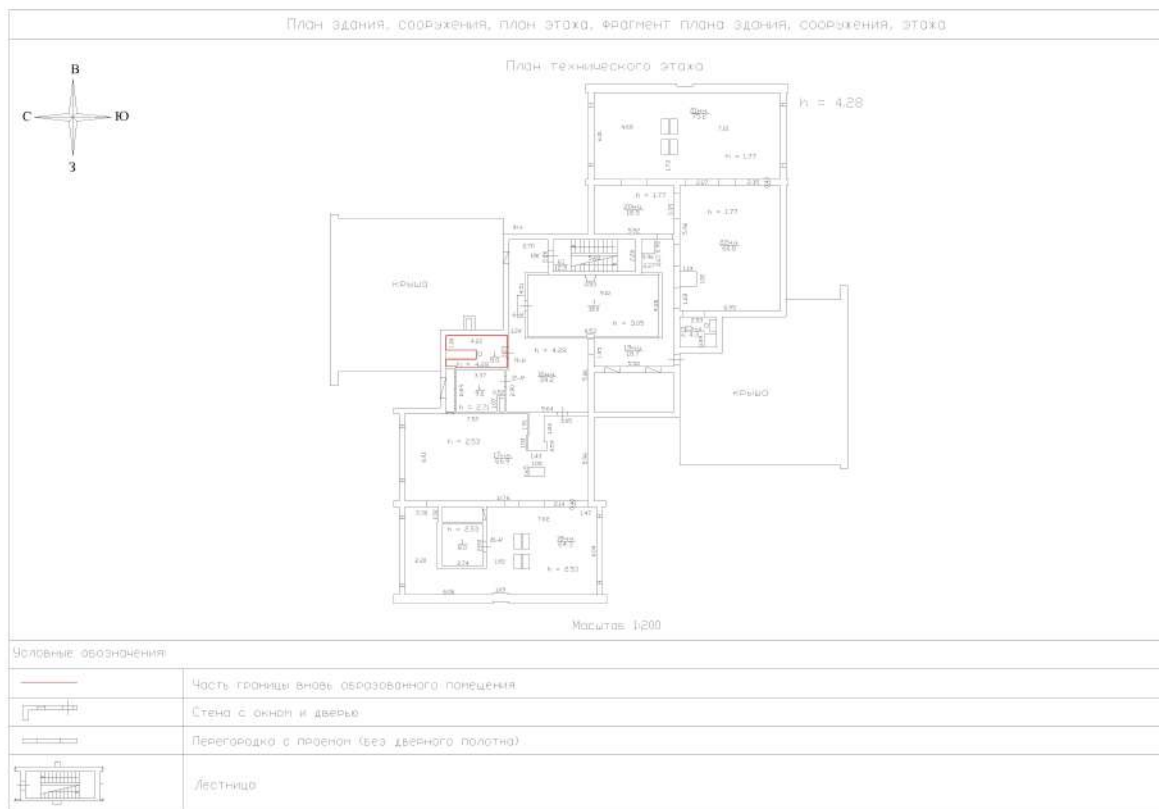
Всего разделов: 8

Всего листов выписки: 148

29.01.2024г. № КУВИ-001/2024-28493087

Кадастровый номер: 78:15:0830101:3013

Номер этажа (этажей): Технический этаж



Масштаб 1:200



ДОКУМЕНТ ПОДПИСАН  
ЭЛЕКТРОННОЙ ПОДПИСЬЮ

Сертификат: 00ВВ056В7401СВ38D2В3576АСDС8425108

Владелец: ФЕДЕРАЛЬНАЯ СЛУЖБА ГОСУДАРСТВЕННОЙ

РЕГИСТРАЦИИ, КАДАСТРА И КАРТОГРАФИИ

Действителен: с 27.06.2023 по 19.09.2024

полное наименование должности

инициалы, фамилия

Здание

вид объекта недвижимости

Лист № 94 раздела 8

Всего листов раздела 8: 114

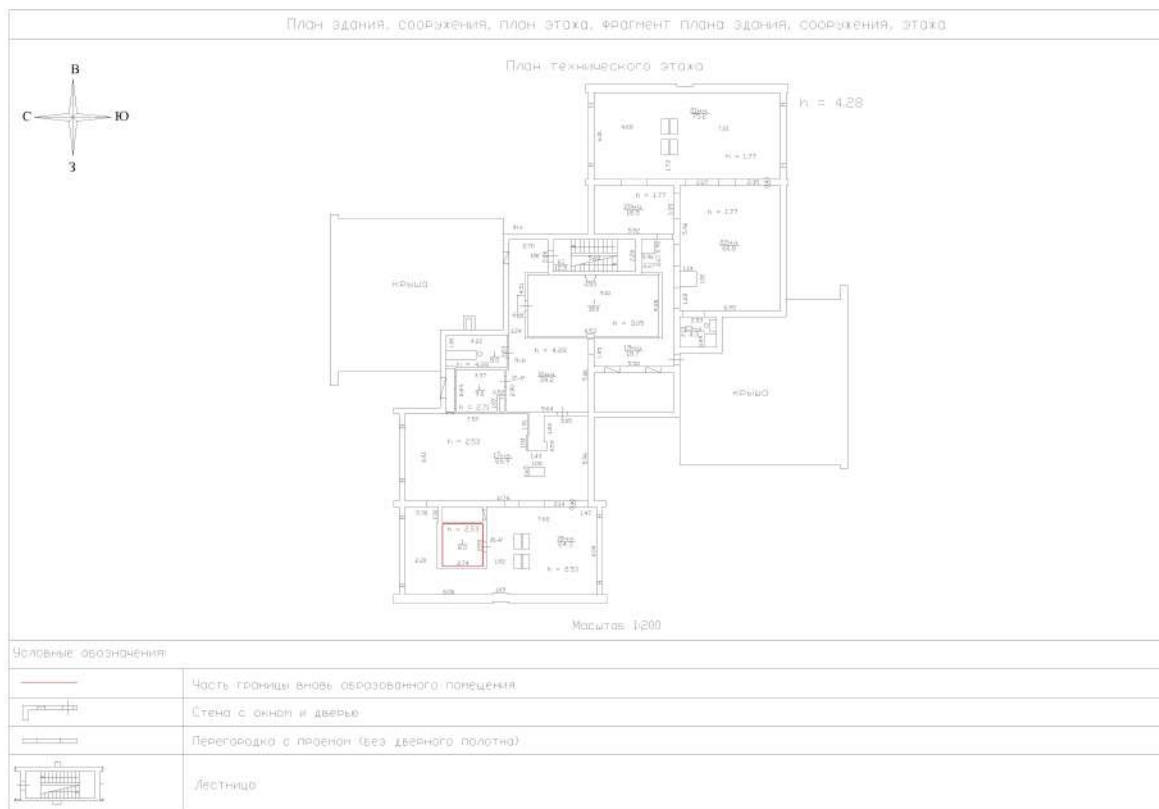
Всего разделов: 8

Всего листов выписки: 148

29.01.2024г. № КУВИ-001/2024-28493087

Кадастровый номер: 78:15:0830101:3013

Номер этажа (этажей): Технический этаж



Масштаб 1:200



ДОКУМЕНТ ПОДПИСАН  
ЭЛЕКТРОННОЙ ПОДПИСЬЮ

Сертификат: 00ВВ056В7401СВ38D2В3576АСDC8425108

Владелец: ФЕДЕРАЛЬНАЯ СЛУЖБА ГОСУДАРСТВЕННОЙ

РЕГИСТРАЦИИ, КАДАСТРА И КАРТОГРАФИИ

Действителен: с 27.06.2023 по 19.09.2024

полное наименование должности

инициалы, фамилия



Здание

вид объекта недвижимости

Лист № 95 раздела 8

Всего листов раздела 8: 114

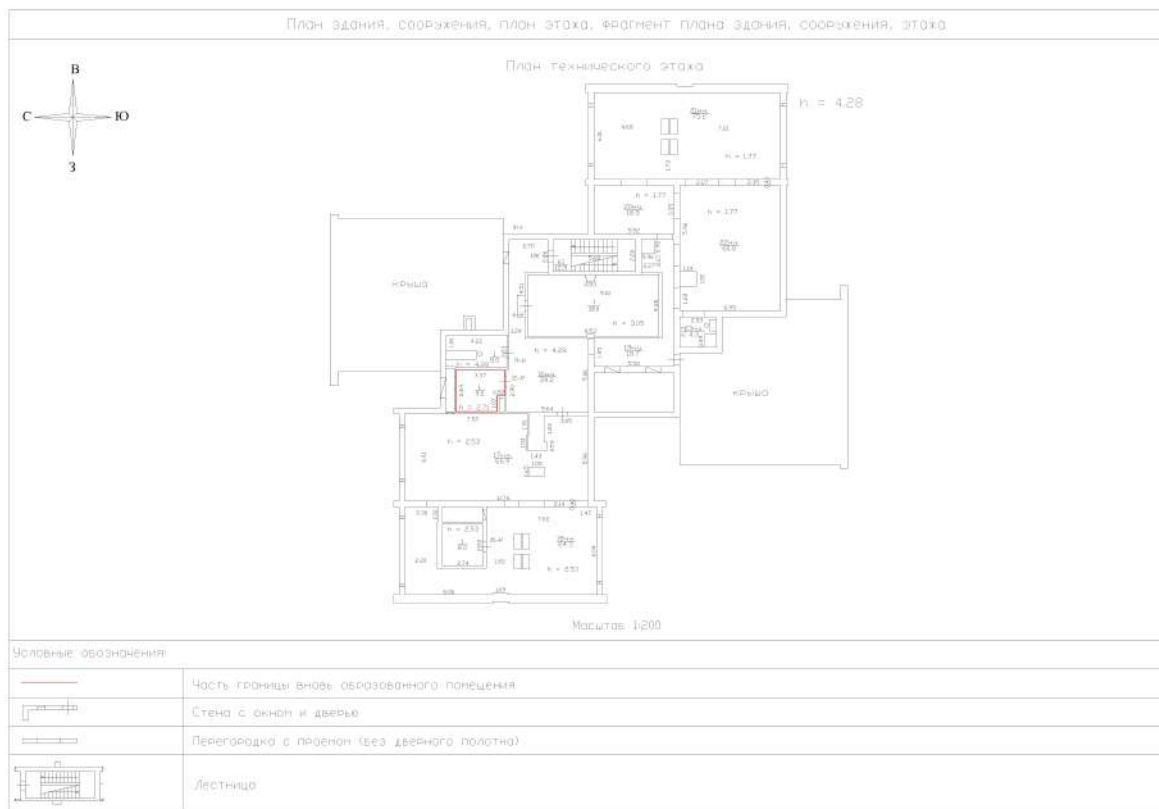
Всего разделов: 8

Всего листов выписки: 148

29.01.2024г. № КУВИ-001/2024-28493087

Кадастровый номер: 78:15:0830101:3013

Номер этажа (этажей): Технический этаж



Масштаб 1:200



ДОКУМЕНТ ПОДПИСАН  
ЭЛЕКТРОННОЙ ПОДПИСЬЮ

Сертификат: 00ВВ056В7401СВ38D2В3576АСDС8425108

Владелец: ФЕДЕРАЛЬНАЯ СЛУЖБА ГОСУДАРСТВЕННОЙ

РЕГИСТРАЦИИ, КАДАСТРА И КАРТОГРАФИИ

Действителен: с 27.06.2023 по 19.09.2024

полное наименование должности

инициалы, фамилия

## Здание

вид объекта недвижимости

Лист № 96 раздела 8

Всего листов раздела 8: 114


Всего разделов: 8

Всего листов выписки: 148

29.01.2024г. № КУВИ-001/2024-28493087

Кадастровый номер: 78:15:0830101:3013

Номер этажа (этажей): 14



Масштаб 1:200



ДОКУМЕНТ ПОДПИСАН  
ЭЛЕКТРОННОЙ ПОДПИСЬЮ

Сертификат: 00ВВ056В7401СВ38Д2В3576АСДС8425108

Владелец: ФЕДЕРАЛЬНАЯ СЛУЖБА ГОСУДАРСТВЕННОЙ

РЕГИСТРАЦИИ, КАДАСТРА И КАРТОГРАФИИ

Действителен: с 27.06.2023 по 19.09.2024

ПОЛНОЕ НАИМЕНОВАНИЕ ДОЛЖНОСТИ

инициалы, фамилия

## Здание

вид объекта недвижимости

Лист № 97 раздела 8

Всего листов раздела 8: 114


Всего разделов: 8

Всего листов выписки: 148

29.01.2024г. № КУВИ-001/2024-28493087

Кадастровый номер: 78:15:0830101:3013

Номер этажа (этажей): 14



Масштаб 1:200



ДОКУМЕНТ ПОДПИСАН  
ЭЛЕКТРОННОЙ ПОДПИСЬЮ

Сертификат: 00BV056V7401CB38D2B3576ACDC8425108

Владелец: ФЕДЕРАЛЬНАЯ СЛУЖБА ГОСУДАРСТВЕННОЙ

РЕГИСТРАЦИИ, КАДАСТРА И КАРТОГРАФИИ

Действителен: с 27.06.2023 по 19.09.2024

ПОЛНОЕ НАИМЕНОВАНИЕ ДОЛЖНОСТИ

инициалы, фамилия

## Здание

вид объекта недвижимости

Лист № 98 раздела 8

Всего листов раздела 8: 114

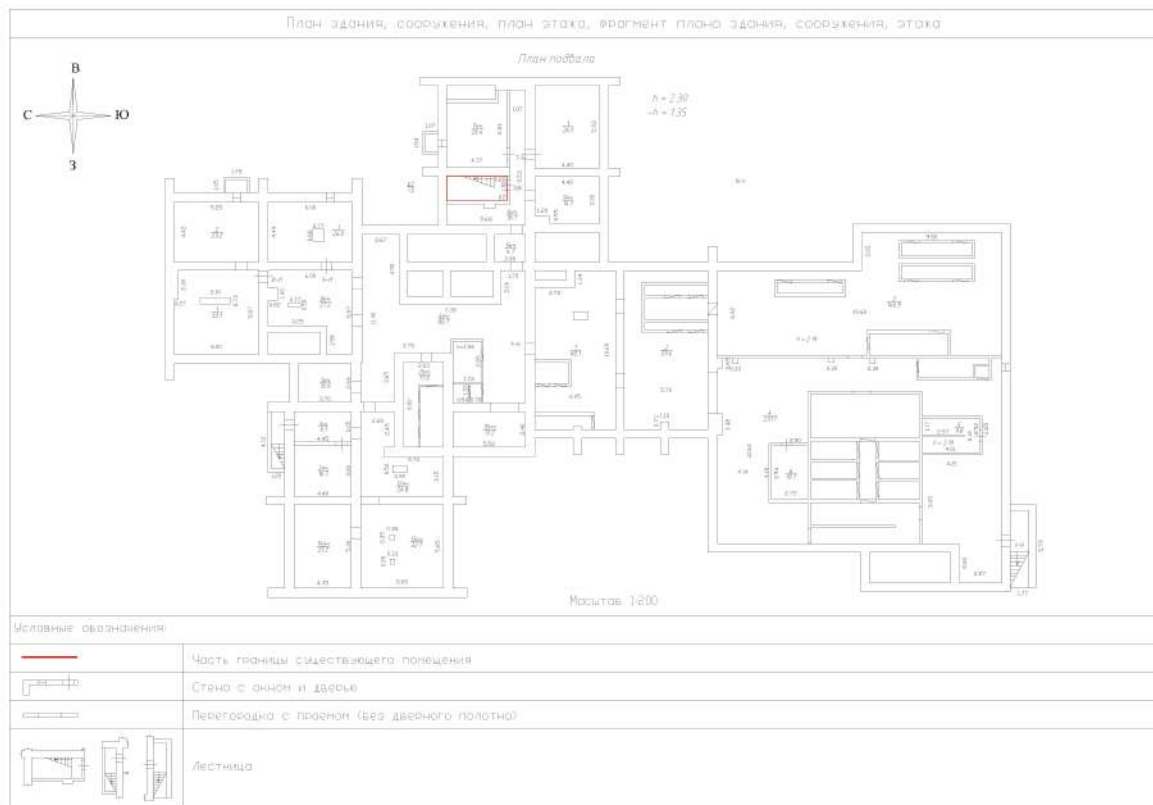
Всего разделов: 8

Всего листов выписки: 148

29.01.2024г. № КУВИ-001/2024-28493087

Кадастровый номер: 78:15:0830101:3013

Номер этажа (этажей): подвал



Масштаб 1:200



ДОКУМЕНТ ПОДПИСАН  
ЭЛЕКТРОННОЙ ПОДПИСЬЮ

Сертификат: 00ВВ056В7401СВ38D2В3576АСDC8425108

Владелец: ФЕДЕРАЛЬНАЯ СЛУЖБА ГОСУДАРСТВЕННОЙ

РЕГИСТРАЦИИ, КАДАСТРА И КАРТОГРАФИИ

Действителен: с 27.06.2023 по 19.09.2024

полное наименование должности

инициалы, фамилия

Здание

вид объекта недвижимости

Лист № 99 раздела 8

Всего листов раздела 8: 114

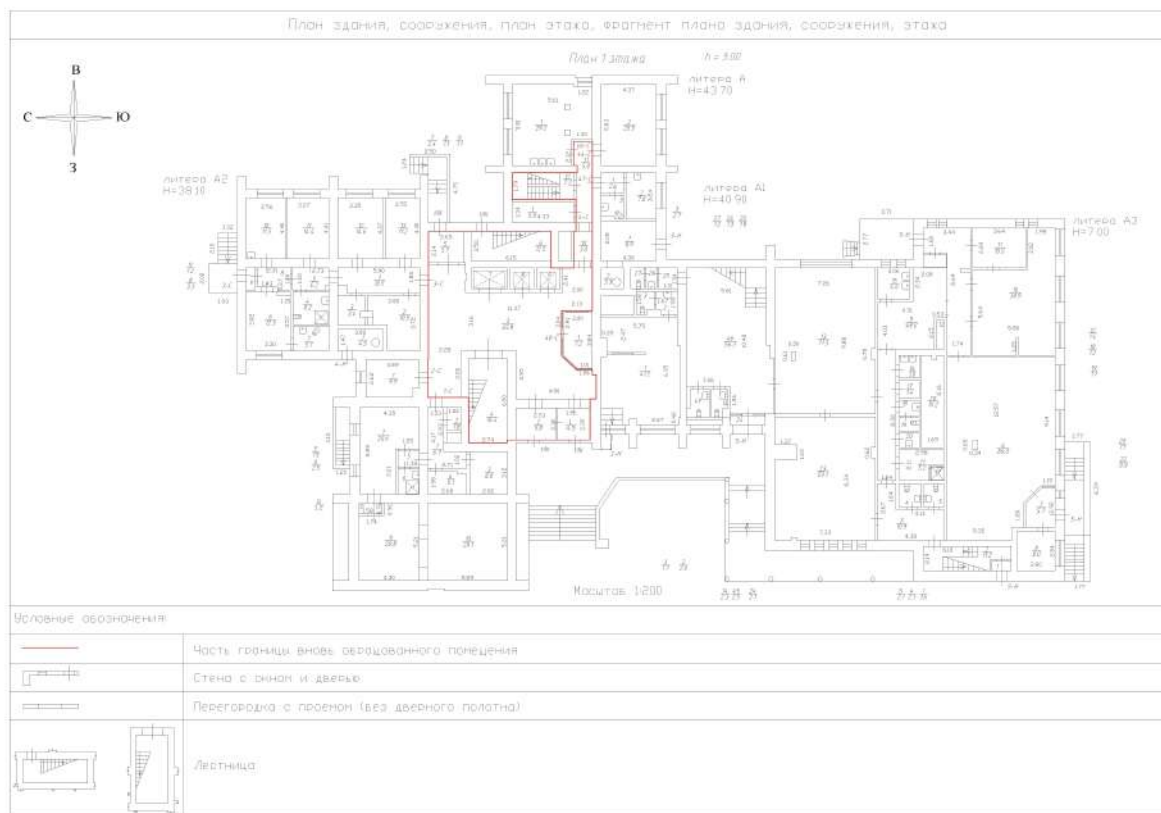
Всего разделов: 8

Всего листов выписки: 148

29.01.2024г. № КУВИ-001/2024-28493087

Кадастровый номер: 78:15:0830101:3013

Номер этажа (этажей): 1



Масштаб 1:200



ДОКУМЕНТ ПОДПИСАН  
ЭЛЕКТРОННОЙ ПОДПИСЬЮ

Сертификат: 00ВВ056В7401СВ38D2В3576ACDC8425108

Владелец: ФЕДЕРАЛЬНАЯ СЛУЖБА ГОСУДАРСТВЕННОЙ

РЕГИСТРАЦИИ, КАДАСТРА И КАРТОГРАФИИ

Действителен: с 27.06.2023 по 19.09.2024

ПОЛНОЕ НАИМЕНОВАНИЕ ДОЛЖНОСТИ

инициалы, фамилия

## Здание

вид объекта недвижимости

Лист № 100 раздела 8

Всего листов раздела 8: 114


Всего разделов: 8

Всего листов выписки: 148

29.01.2024г. № КУВИ-001/2024-28493087

Кадастровый номер: 78:15:0830101:3013

Номер этажа (этажей): 2



Масштаб 1:200



ДОКУМЕНТ ПОДПИСАН  
ЭЛЕКТРОННОЙ ПОДПИСЬЮ

Сертификат: 00BV056V7401CB38D2B3576ACDC8425108

Владелец: ФЕДЕРАЛЬНАЯ СЛУЖБА ГОСУДАРСТВЕННОЙ

РЕГИСТРАЦИИ, КАДАСТРА И КАРТОГРАФИИ

Действителен: с 27.06.2023 по 19.09.2024

ПОЛНОЕ НАИМЕНОВАНИЕ ДОЛЖНОСТИ

инициалы, фамилия

Здание

вид объекта недвижимости

Лист № 101 раздела 8

Всего листов раздела 8: 114

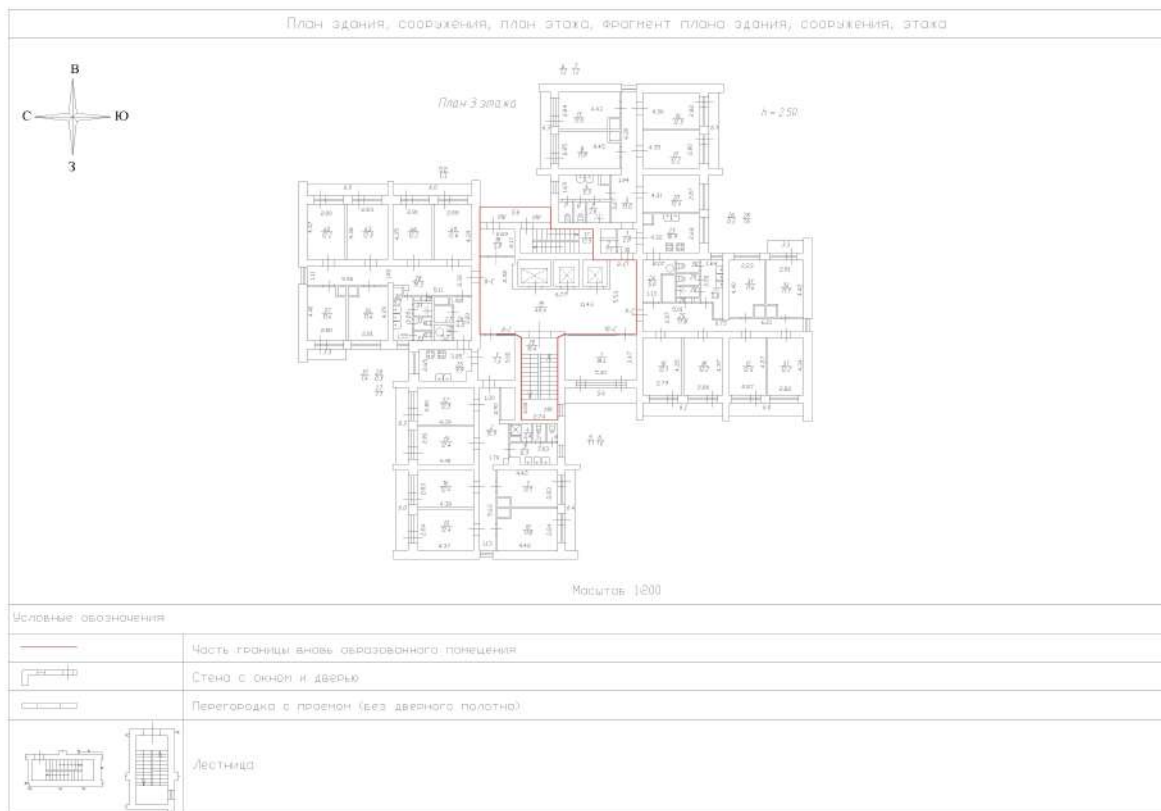
Всего разделов: 8

Всего листов выписки: 148

29.01.2024г. № КУВИ-001/2024-28493087

Кадастровый номер: 78:15:0830101:3013

Номер этажа (этажей): 3



Масштаб 1:200



ДОКУМЕНТ ПОДПИСАН  
ЭЛЕКТРОННОЙ ПОДПИСЬЮ

Сертификат: 00ВВ056В7401СВ38D2В3576АСDC8425108

Владелец: ФЕДЕРАЛЬНАЯ СЛУЖБА ГОСУДАРСТВЕННОЙ

РЕГИСТРАЦИИ, КАДАСТРА И КАРТОГРАФИИ

Действителен: с 27.06.2023 по 19.09.2024

ПОЛНОЕ НАИМЕНОВАНИЕ ДОЛЖНОСТИ

инициалы, фамилия

Здание

вид объекта недвижимости

Лист № 102 раздела 8

Всего листов раздела 8: 114


Всего разделов: 8

Всего листов выписки: 148

29.01.2024г. № КУВИ-001/2024-28493087

Кадастровый номер: 78:15:0830101:3013

Номер этажа (этажей): 4



Масштаб 1:200



ДОКУМЕНТ ПОДПИСАН  
ЭЛЕКТРОННОЙ ПОДПИСЬЮ

Сертификат: 00BV056B7401CB38D2B3576ACDC8425108

Владелец: ФЕДЕРАЛЬНАЯ СЛУЖБА ГОСУДАРСТВЕННОЙ

РЕГИСТРАЦИИ, КАДАСТРА И КАРТОГРАФИИ

Действителен: с 27.06.2023 по 19.09.2024

ПОЛНОЕ НАИМЕНОВАНИЕ ДОЛЖНОСТИ

инициалы, фамилия



Здание

вид объекта недвижимости

Лист № 103 раздела 8

Всего листов раздела 8: 114

Всего разделов: 8

Всего листов выписки: 148

29.01.2024г. № КУВИ-001/2024-28493087

Кадастровый номер: 78:15:0830101:3013

Номер этажа (этажей): 5



Масштаб 1:200



ДОКУМЕНТ ПОДПИСАН  
ЭЛЕКТРОННОЙ ПОДПИСЬЮ

Сертификат: 00ВВ056В7401СВ38D2В3576АСDC8425108

Владелец: ФЕДЕРАЛЬНАЯ СЛУЖБА ГОСУДАРСТВЕННОЙ

РЕГИСТРАЦИИ, КАДАСТРА И КАРТОГРАФИИ

Действителен: с 27.06.2023 по 19.09.2024

ПОЛНОЕ НАИМЕНОВАНИЕ ДОЛЖНОСТИ

инициалы, фамилия

Здание

вид объекта недвижимости

Лист № 104 раздела 8

Всего листов раздела 8: 114


Всего разделов: 8

Всего листов выписки: 148

29.01.2024г. № КУВИ-001/2024-28493087

Кадастровый номер: 78:15:0830101:3013

Номер этажа (этажей): 6



Масштаб 1:200



ДОКУМЕНТ ПОДПИСАН  
ЭЛЕКТРОННОЙ ПОДПИСЬЮ

Сертификат: 00BV056V7401CB38D2B3576ACDC8425108

Владелец: ФЕДЕРАЛЬНАЯ СЛУЖБА ГОСУДАРСТВЕННОЙ

РЕГИСТРАЦИИ, КАДАСТРА И КАРТОГРАФИИ

Действителен: с 27.06.2023 по 19.09.2024

ПОЛНОЕ НАИМЕНОВАНИЕ ДОЛЖНОСТИ

инициалы, фамилия

Здание

вид объекта недвижимости

Лист № 105 раздела 8

Всего листов раздела 8: 114

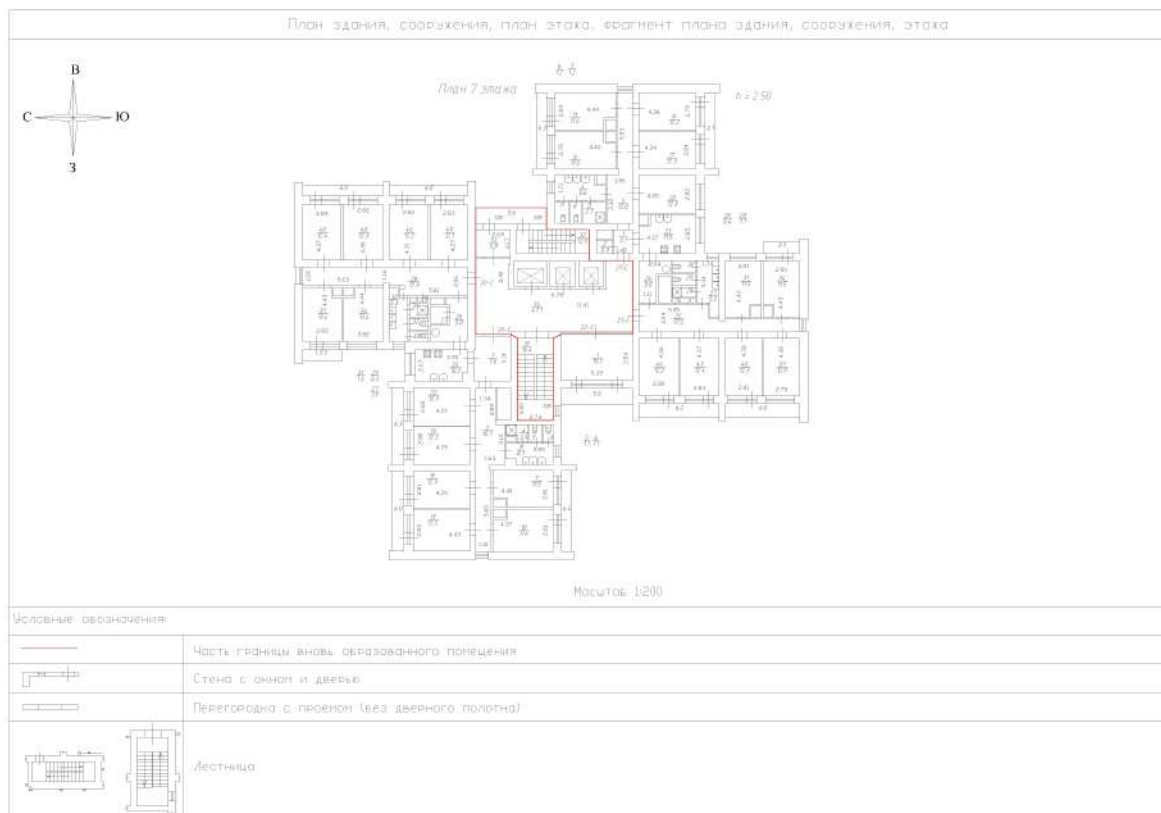
Всего разделов: 8

Всего листов выписки: 148

29.01.2024г. № КУВИ-001/2024-28493087

Кадастровый номер: 78:15:0830101:3013

Номер этажа (этажей): 7



Масштаб 1:200



ДОКУМЕНТ ПОДПИСАН  
ЭЛЕКТРОННОЙ ПОДПИСЬЮ

Сертификат: 00BV056B7401CB38D2B3576ACDC8425108

Владелец: ФЕДЕРАЛЬНАЯ СЛУЖБА ГОСУДАРСТВЕННОЙ

РЕГИСТРАЦИИ, КАДАСТРА И КАРТОГРАФИИ

Действителен: с 27.06.2023 по 19.09.2024

ПОЛНОЕ НАИМЕНОВАНИЕ ДОЛЖНОСТИ

инициалы, фамилия

Здание

вид объекта недвижимости

Лист № 106 раздела 8

Всего листов раздела 8: 114


Всего разделов: 8

Всего листов выписки: 148

29.01.2024г. № КУВИ-001/2024-28493087

Кадастровый номер: 78:15:0830101:3013

Номер этажа (этажей): 8



Масштаб 1:200



ДОКУМЕНТ ПОДПИСАН  
ЭЛЕКТРОННОЙ ПОДПИСЬЮ

Сертификат: 00ВВ056В7401СВ38D2В3576АСDC8425108

Владелец: ФЕДЕРАЛЬНАЯ СЛУЖБА ГОСУДАРСТВЕННОЙ

РЕГИСТРАЦИИ, КАДАСТРА И КАРТОГРАФИИ

Действителен: с 27.06.2023 по 19.09.2024

ПОЛНОЕ НАИМЕНОВАНИЕ ДОЛЖНОСТИ

инициалы, фамилия

Здание

вид объекта недвижимости

Лист № 107 раздела 8

Всего листов раздела 8: 114

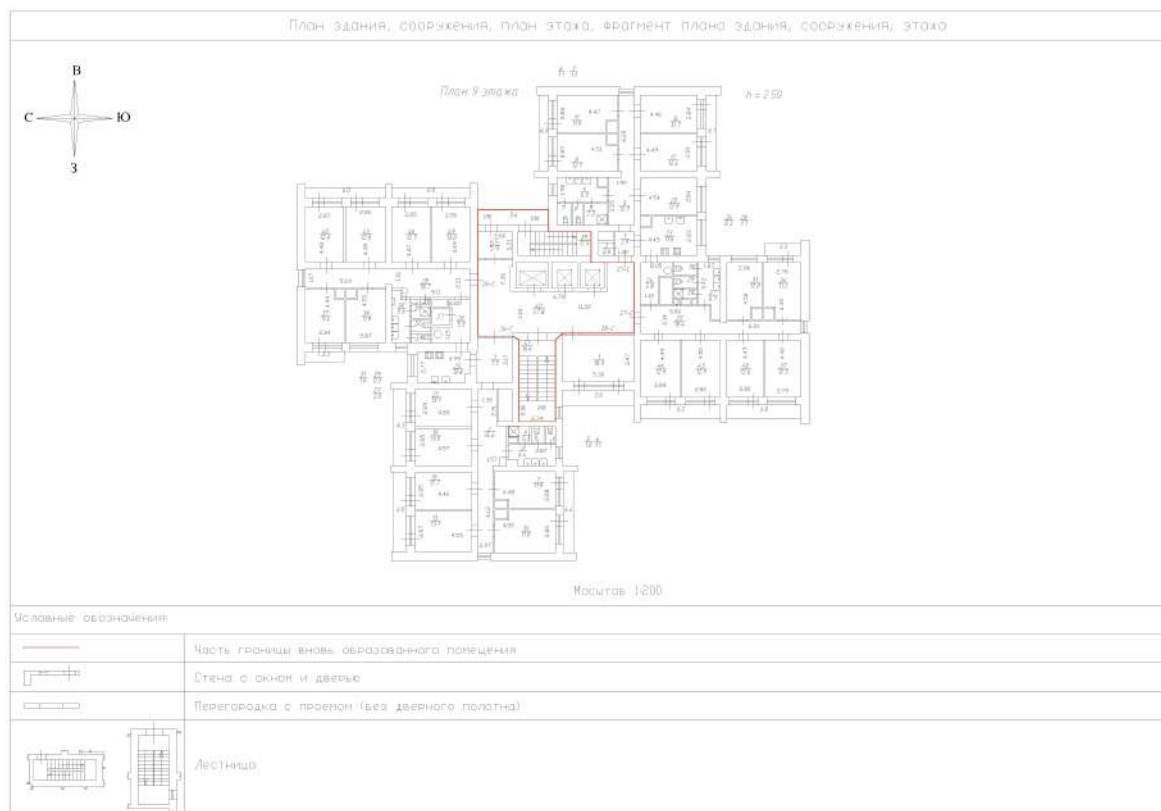
Всего разделов: 8

Всего листов выписки: 148

29.01.2024г. № КУВИ-001/2024-28493087

Кадастровый номер: 78:15:0830101:3013

Номер этажа (этажей): 9



Масштаб 1:200



ДОКУМЕНТ ПОДПИСАН  
ЭЛЕКТРОННОЙ ПОДПИСЬЮ

Сертификат: 00BV056B7401CB38D2B3576ACDC8425108

Владелец: ФЕДЕРАЛЬНАЯ СЛУЖБА ГОСУДАРСТВЕННОЙ

РЕГИСТРАЦИИ, КАДАСТРА И КАРТОГРАФИИ

Действителен: с 27.06.2023 по 19.09.2024

ПОЛНОЕ НАИМЕНОВАНИЕ ДОЛЖНОСТИ

инициалы, фамилия

Здание

вид объекта недвижимости

Лист № 108 раздела 8

Всего листов раздела 8: 114

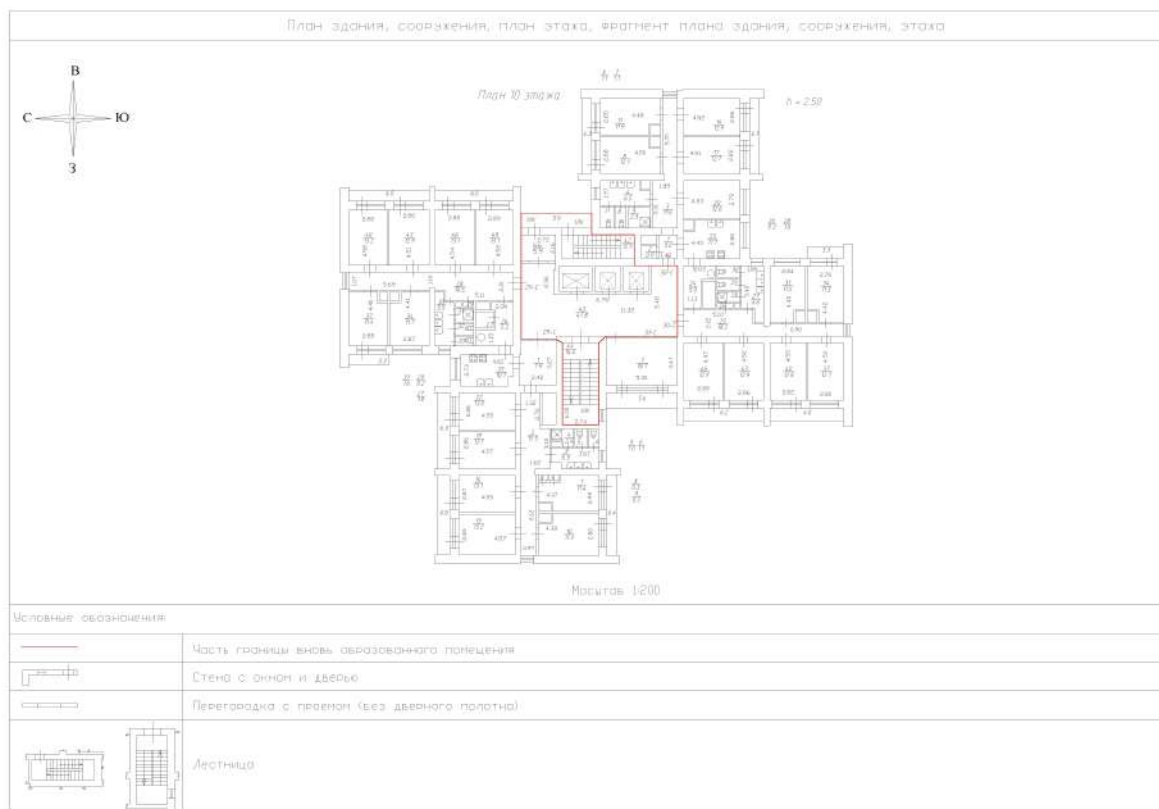
Всего разделов: 8

Всего листов выписки: 148

29.01.2024г. № КУВИ-001/2024-28493087

Кадастровый номер: 78:15:0830101:3013

Номер этажа (этажей): 10



Масштаб 1:200



ДОКУМЕНТ ПОДПИСАН  
ЭЛЕКТРОННОЙ ПОДПИСЬЮ

Сертификат: 00ВВ056В7401СВ38D2В3576ACDC8425108

Владелец: ФЕДЕРАЛЬНАЯ СЛУЖБА ГОСУДАРСТВЕННОЙ

РЕГИСТРАЦИИ, КАДАСТРА И КАРТОГРАФИИ

Действителен: с 27.06.2023 по 19.09.2024

ПОЛНОЕ НАИМЕНОВАНИЕ ДОЛЖНОСТИ

инициалы, фамилия

Здание

вид объекта недвижимости

Лист № 109 раздела 8

Всего листов раздела 8: 114

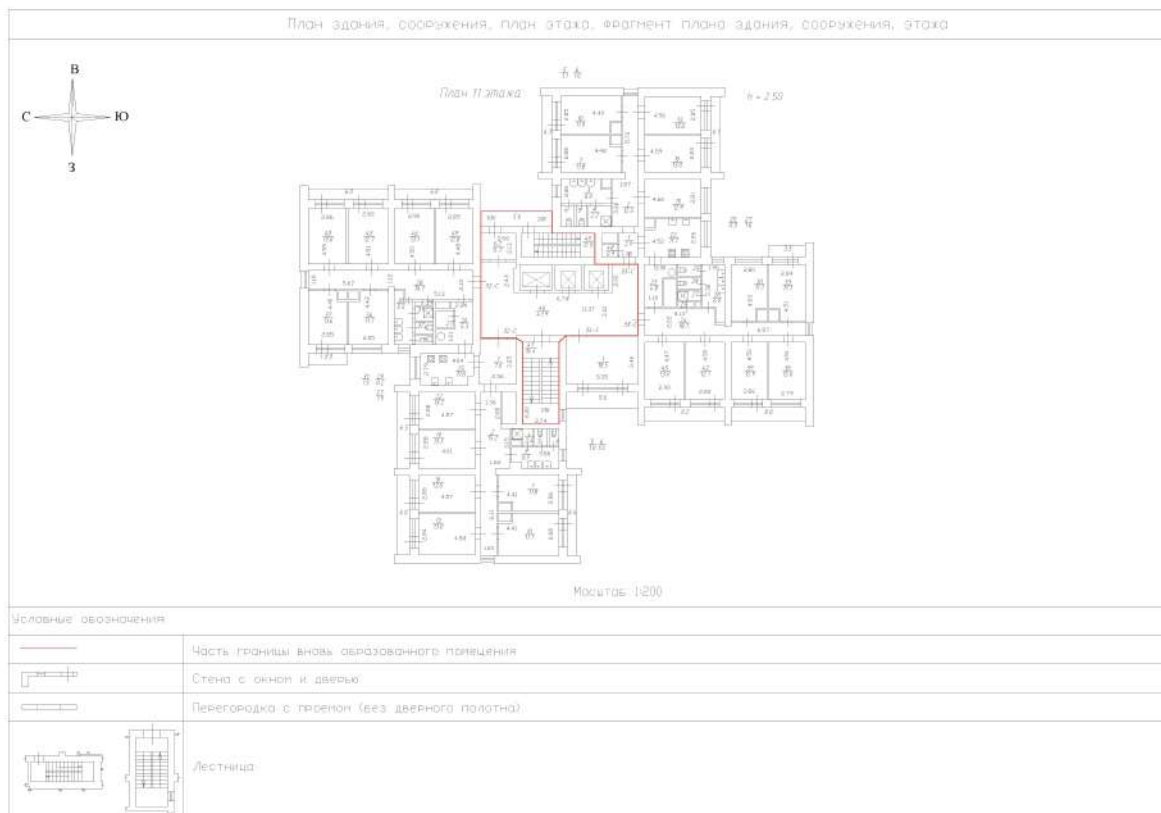
Всего разделов: 8

Всего листов выписки: 148

29.01.2024г. № КУВИ-001/2024-28493087

Кадастровый номер: 78:15:0830101:3013

Номер этажа (этажей): 11



Масштаб 1:200



ДОКУМЕНТ ПОДПИСАН  
ЭЛЕКТРОННОЙ ПОДПИСЬЮ

Сертификат: 00BV056V7401CB38D2B3576ACDC8425108

Владелец: ФЕДЕРАЛЬНАЯ СЛУЖБА ГОСУДАРСТВЕННОЙ

РЕГИСТРАЦИИ, КАДАСТРА И КАРТОГРАФИИ

Действителен: с 27.06.2023 по 19.09.2024

ПОЛНОЕ НАИМЕНОВАНИЕ ДОЛЖНОСТИ

инициалы, фамилия

## Здание

вид объекта недвижимости

Лист № 110 раздела 8

Всего листов раздела 8: 114


Всего разделов: 8

Всего листов выписки: 148

29.01.2024г. № КУВИ-001/2024-28493087

Кадастровый номер: 78:15:0830101:3013

Номер этажа (этажей): 12



Масштаб 1:200



ДОКУМЕНТ ПОДПИСАН  
ЭЛЕКТРОННОЙ ПОДПИСЬЮ

Сертификат: 00BV056V7401CB38D2B3576ACDC8425108

Владелец: ФЕДЕРАЛЬНАЯ СЛУЖБА ГОСУДАРСТВЕННОЙ

РЕГИСТРАЦИИ, КАДАСТРА И КАРТОГРАФИИ

Действителен: с 27.06.2023 по 19.09.2024

ПОЛНОЕ НАИМЕНОВАНИЕ ДОЛЖНОСТИ

инициалы, фамилия



Здание

вид объекта недвижимости

Лист № 111 раздела 8

Всего листов раздела 8: 114

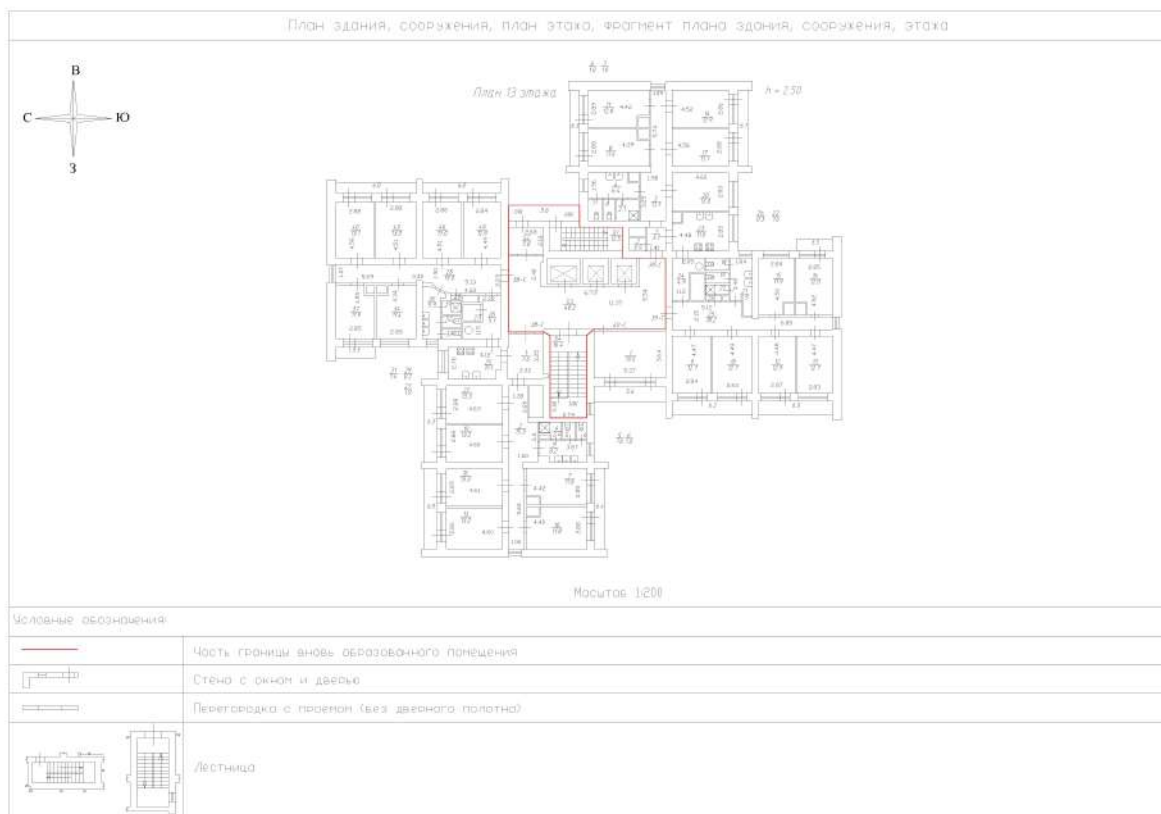
Всего разделов: 8

Всего листов выписки: 148

29.01.2024г. № КУВИ-001/2024-28493087

Кадастровый номер: 78:15:0830101:3013

Номер этажа (этажей): 13



Масштаб 1:200



ДОКУМЕНТ ПОДПИСАН  
ЭЛЕКТРОННОЙ ПОДПИСЬЮ

Сертификат: 00BV056V7401CB38D2B3576ACDC8425108

Владелец: ФЕДЕРАЛЬНАЯ СЛУЖБА ГОСУДАРСТВЕННОЙ

РЕГИСТРАЦИИ, КАДАСТРА И КАРТОГРАФИИ

Действителен: с 27.06.2023 по 19.09.2024

ПОЛНОЕ НАИМЕНОВАНИЕ ДОЛЖНОСТИ

инициалы, фамилия

## Здание

вид объекта недвижимости

Лист № 112 раздела 8

Всего листов раздела 8: 114


Всего разделов: 8

Всего листов выписки: 148

29.01.2024г. № КУВИ-001/2024-28493087

Кадастровый номер: 78:15:0830101:3013

Номер этажа (этажей): 14



Масштаб 1:200



ДОКУМЕНТ ПОДПИСАН  
ЭЛЕКТРОННОЙ ПОДПИСЬЮ

Сертификат: 00BV056V7401CB38D2B3576ACDC8425108

Владелец: ФЕДЕРАЛЬНАЯ СЛУЖБА ГОСУДАРСТВЕННОЙ

РЕГИСТРАЦИИ, КАДАСТРА И КАРТОГРАФИИ

Действителен: с 27.06.2023 по 19.09.2024

ПОЛНОЕ НАИМЕНОВАНИЕ ДОЛЖНОСТИ

инициалы, фамилия

## Здание

вид объекта недвижимости

Лист № 113 раздела 8

Всего листов раздела 8: 114

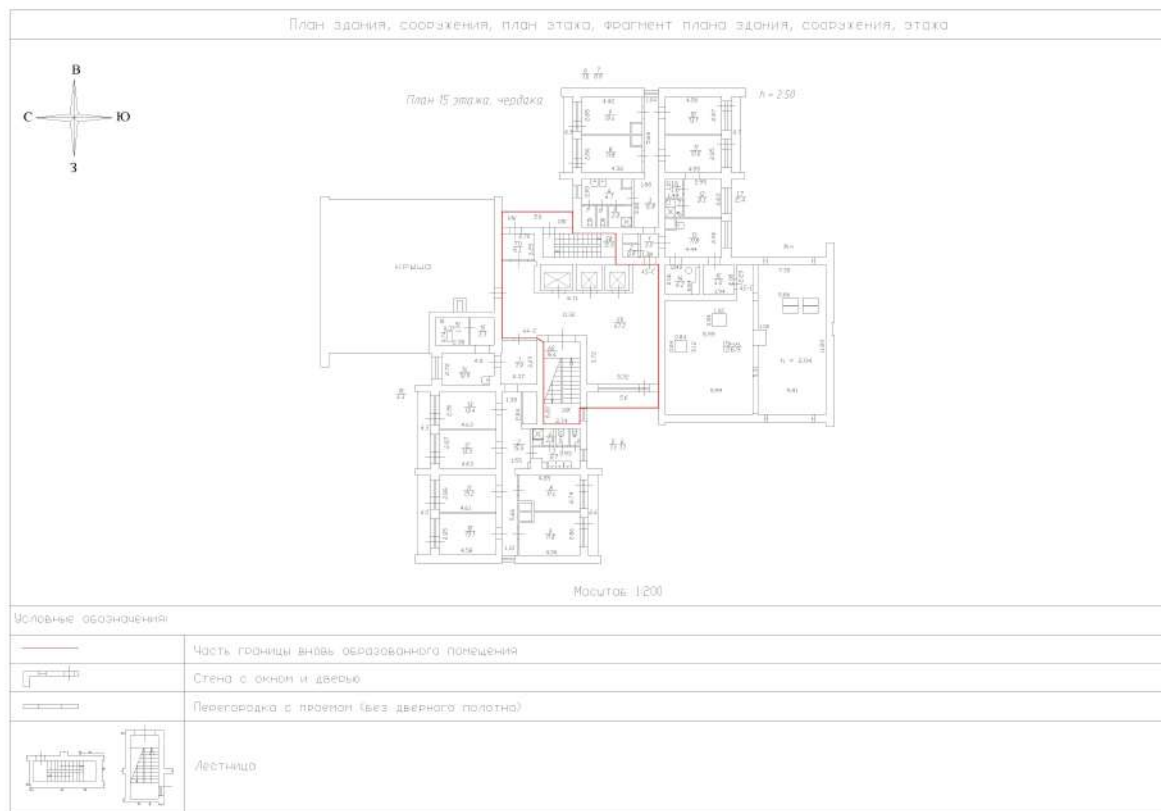
Всего разделов: 8

Всего листов выписки: 148

29.01.2024г. № КУВИ-001/2024-28493087

Кадастровый номер: 78:15:0830101:3013

Номер этажа (этажей): 15



Масштаб 1:200



ДОКУМЕНТ ПОДПИСАН  
ЭЛЕКТРОННОЙ ПОДПИСЬЮ

Сертификат: 00ВВ056В7401СВ38D2В3576АСDC8425108

Владелец: ФЕДЕРАЛЬНАЯ СЛУЖБА ГОСУДАРСТВЕННОЙ  
РЕГИСТРАЦИИ, КАДАСТРА И КАРТОГРАФИИ  
Действителен: с 27.06.2023 по 19.09.2024

ПОЛНОЕ НАИМЕНОВАНИЕ ДОЛЖНОСТИ

инициалы, фамилия

Здание

вид объекта недвижимости

Лист № 114 раздела 8

Всего листов раздела 8: 114

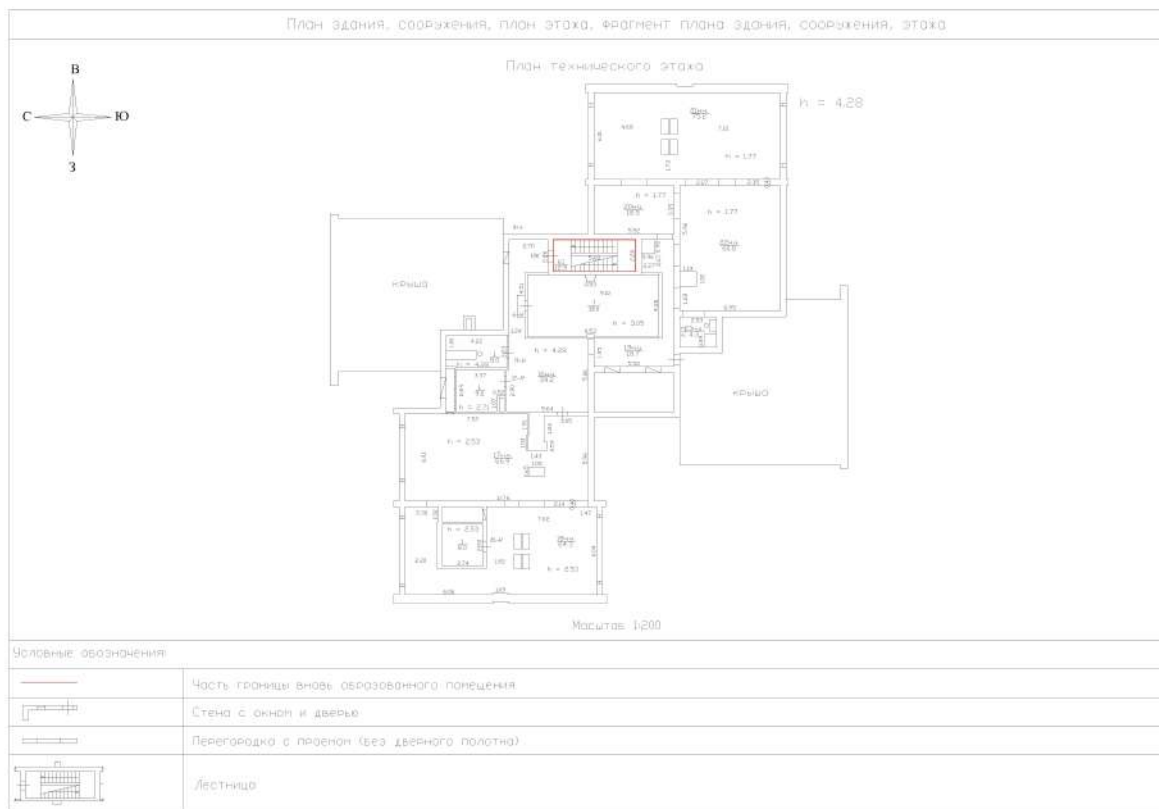
Всего разделов: 8

Всего листов выписки: 148

29.01.2024г. № КУВИ-001/2024-28493087

Кадастровый номер: 78:15:0830101:3013

Номер этажа (этажей): технический этаж



Масштаб 1:200



ДОКУМЕНТ ПОДПИСАН  
ЭЛЕКТРОННОЙ ПОДПИСЬЮ

Сертификат: 00ВВ056В7401СВ38D2В3576АСDC8425108

Владелец: ФЕДЕРАЛЬНАЯ СЛУЖБА ГОСУДАРСТВЕННОЙ  
РЕГИСТРАЦИИ, КАДАСТРА И КАРТОГРАФИИ  
Действителен: с 27.06.2023 по 19.09.2024

полное наименование должности

инициалы, фамилия