

Филиал публично-правовой компании "Роскадастр" по Санкт-Петербургу

полное наименование органа регистрации прав

Выписка из Единого государственного реестра недвижимости об объекте недвижимости

Сведения о характеристиках объекта недвижимости

На основании запроса от 29.01.2024, поступившего на рассмотрение 29.01.2024, сообщаем, что согласно записям Единого государственного реестра недвижимости:


Раздел 1 Лист 1

| | | | |
|--------------------------|--|--|--|
| Здание | | | |
| вид объекта недвижимости | | | |

| | | | |
|--------------------|---------------------------|-------------------|--------------------------|
| Лист № 1 раздела 1 | Всего листов раздела 1: 2 | Всего разделов: 8 | Всего листов выписки: 62 |
|--------------------|---------------------------|-------------------|--------------------------|

| | |
|---------------------------------------|--------------------|
| 29.01.2024г. № КУВИ-001/2024-28532460 | |
| Кадастровый номер: | 78:14:0007651:1016 |
| Номер кадастрового квартала: | 78:14:0007651 |
| Дата присвоения кадастрового номера: | 29.08.2012 |

| | |
|---|--|
| Ранее присвоенный государственный учетный номер: | Инвентарный номер б/н; Кадастровый номер 78:14:7651:1:7 |
| Местоположение: | г.Санкт-Петербург, улица Гастелло, дом 19, литера А |
| Площадь: | 9451 |
| Назначение: | Нежилое |
| Наименование: | Учебно-административный корпус |
| Количество этажей, в том числе подземных этажей: | 7, в том числе подземных 1 |
| Материал наружных стен: | Кирпичные |
| Год ввода в эксплуатацию по завершении строительства: | 1957 |
| Год завершения строительства: | данные отсутствуют |
| Кадастровая стоимость, руб.: | 495821717.1 |
| Кадастровые номера иных объектов недвижимости, в пределах которых расположен объект недвижимости: | 78:14:0007651:1 |
| Кадастровые номера помещений, машино-мест, расположенных в здании или сооружении: | 78:14:0007651:1081, 78:14:0007651:1082, 78:14:0007651:1083, 78:14:0007651:1084, 78:14:0007651:1085, 78:14:0007651:1086, 78:14:0007651:1087, 78:14:0007651:1088, 78:14:0007651:1089, 78:14:0007651:1090, 78:14:0007651:1091, 78:14:0007651:1092, 78:14:0007651:1093, 78:14:0007651:1094, 78:14:0007651:1095, 78:14:0007651:1096, 78:14:0007651:1097, 78:14:0007651:1098, 78:14:0007651:1099, 78:14:0007651:1100, 78:14:0007651:1101, 78:14:0007651:1102, 78:14:0007651:1103, 78:14:0007651:1104, 78:14:0007651:1105 |
| Кадастровые номера объектов недвижимости, из которых образован объект недвижимости: | данные отсутствуют |
| Кадастровые номера образованных объектов недвижимости: | данные отсутствуют |
| Сведения о включении объекта недвижимости в состав предприятия как имущественного комплекса: | данные отсутствуют |

| |
|---|
|  <p align="center">ДОКУМЕНТ ПОДПИСАН ЭЛЕКТРОННОЙ ПОДПИСЬЮ</p> <p align="center">Сертификат: 00BV056B7401CB38D2B3576ACDC8425108 Владелец: ФЕДЕРАЛЬНАЯ СЛУЖБА ГОСУДАРСТВЕННОЙ РЕГИСТРАЦИИ, КАДАСТРА И КАРТОГРАФИИ Действителен: с 27.06.2023 по 19.09.2024</p> |
|---|

| | |
|-------------------------------|-------------------|
| полное наименование должности | инициалы, фамилия |
|-------------------------------|-------------------|

| | | | |
|---|---------------------------|---|--------------------------|
| Здание | | | |
| вид объекта недвижимости | | | |
| Лист № 2 раздела 1 | Всего листов раздела 1: 2 | Всего разделов: 8 | Всего листов выписки: 62 |
| 29.01.2024г. № КУВИ-001/2024-28532460 | | | |
| Кадастровый номер: | | 78:14:0007651:1016 | |
| Сведения о включении объекта недвижимости в состав единого недвижимого комплекса: | | данные отсутствуют | |
| Виды разрешенного использования: | | данные отсутствуют | |
| Сведения о включении объекта недвижимости в реестр объектов культурного наследия: | | данные отсутствуют | |
| Сведения о кадастровом инженере: | | данные отсутствуют | |
| Статус записи об объекте недвижимости: | | Сведения об объекте недвижимости имеют статус "актуальные, ранее учтенные" | |
| Особые отметки: | | Сведения об ограничениях права на объект недвижимости, обременениях данного объекта, не зарегистрированных в реестре прав, ограничений прав и обременений недвижимого имущества: срок действия не установлен. | |
| Получатель выписки: | | Вавилова Виктория Александровна | |

| | | | |
|-------------------------------|--|----------------------|-------------------|
| полное наименование должности |  | ДОКУМЕНТ ПОДПИСАН | инициалы, фамилия |
| |  | ЭЛЕКТРОННОЙ ПОДПИСЬЮ | |
| | Сертификат: 00ВВ056В7401СВ38D2В3576АСDC8425108 | | |
| | Владелец: ФЕДЕРАЛЬНАЯ СЛУЖБА ГОСУДАРСТВЕННОЙ | | |
| | РЕГИСТРАЦИИ, КАДАСТРА И КАРТОГРАФИИ | | |
| | Действителен: с 27.06.2023 по 19.09.2024 | | |

Выписка из Единого государственного реестра недвижимости об объекте недвижимости
Сведения о зарегистрированных правах

| | | | |
|---------------------------------------|--|---------------------|---|
| Здание | | | |
| вид объекта недвижимости | | | |
| Лист № 1 раздела 2 | Всего листов раздела 2: 2 | Всего разделов: 8 | Всего листов выписки: 62 |
| 29.01.2024г. № КУВИ-001/2024-28532460 | | | |
| Кадастровый номер: | | 78:14:0007651:1016 | |
| 1 | Правообладатель (правообладатели): | 1.1 | Федеральное государственное автономное образовательное учреждение высшего образования «Санкт-Петербургский государственный университет аэрокосмического приборостроения», ИНН: 7812003110 |
| | Сведения о возможности предоставления третьим лицам персональных данных физического лица: | 1.1.1 | данные отсутствуют |
| 2 | Вид, номер, дата и время государственной регистрации права: | 2.1 | Оперативное управление 78:14:0007651:1016-78/011/2023-8 14.03.2023 09:16:30 |
| 3 | Сведения об осуществлении государственной регистрации сделки, права без необходимого в силу закона согласия третьего лица, органа: | 3.1 | данные отсутствуют |
| 4 | Ограничение прав и обременение объекта недвижимости: | не зарегистрировано | |
| 1 | Правообладатель (правообладатели): | 1.2 | Российская Федерация |
| | Сведения о возможности предоставления третьим лицам персональных данных физического лица: | 1.2.1 | данные отсутствуют |
| 2 | Вид, номер, дата и время государственной регистрации права: | 2.2 | Собственность 1191944.2 22.09.2000 00:00:00 |
| 3 | Сведения об осуществлении государственной регистрации сделки, права без необходимого в силу закона согласия третьего лица, органа: | 3.2 | данные отсутствуют |
| 4 | Ограничение прав и обременение объекта недвижимости: | не зарегистрировано | |
| 5 | Договоры участия в долевом строительстве: | не зарегистрировано | |
| 6 | Заявленные в судебном порядке права требования: | данные отсутствуют | |
| 7 | Сведения о возможности предоставления третьим лицам персональных данных физического лица | данные отсутствуют | |
| 8 | Сведения о возражении в отношении зарегистрированного права: | данные отсутствуют | |
| 9 | Сведения о наличии решения об изъятии объекта недвижимости для государственных и муниципальных нужд: | данные отсутствуют | |



ДОКУМЕНТ ПОДПИСАН
ЭЛЕКТРОННОЙ ПОДПИСЬЮ

Сертификат: 00BV056B7401CB38D2B3576ACDC8425108

Владелец: ФЕДЕРАЛЬНАЯ СЛУЖБА ГОСУДАРСТВЕННОЙ
РЕГИСТРАЦИИ, КАДАСТРА И КАРТОГРАФИИ
Действителен: с 27.06.2023 по 19.09.2024

полное наименование должности

инициалы, фамилия

| | | | |
|---------------------------------------|--|--------------------|--------------------------|
| Здание | | | |
| вид объекта недвижимости | | | |
| Лист № 2 раздела 2 | Всего листов раздела 2: 2 | Всего разделов: 8 | Всего листов выписки: 62 |
| 29.01.2024г. № КУВИ-001/2024-28532460 | | | |
| Кадастровый номер: | | 78:14:0007651:1016 | |
| 10 | Сведения о невозможности государственной регистрации без личного участия правообладателя или его законного представителя: | данные отсутствуют | |
| 11 | Правопритязания и сведения о наличии поступивших, но не рассмотренных заявлений о проведении государственной регистрации права (перехода, прекращения права), ограничения права или обременения объекта недвижимости, сделки в отношении объекта недвижимости: | отсутствуют | |



ДОКУМЕНТ ПОДПИСАН
ЭЛЕКТРОННОЙ ПОДПИСЬЮ

Сертификат: 00ВВ056В7401СВ38D2В3576АСDС8425108

Владелец: ФЕДЕРАЛЬНАЯ СЛУЖБА ГОСУДАРСТВЕННОЙ
РЕГИСТРАЦИИ, КАДАСТРА И КАРТОГРАФИИ
Действителен: с 27.06.2023 по 19.09.2024

полное наименование должности

инициалы, фамилия

Выписка из Единого государственного реестра недвижимости об объекте недвижимости
 Описание местоположения объекта недвижимости

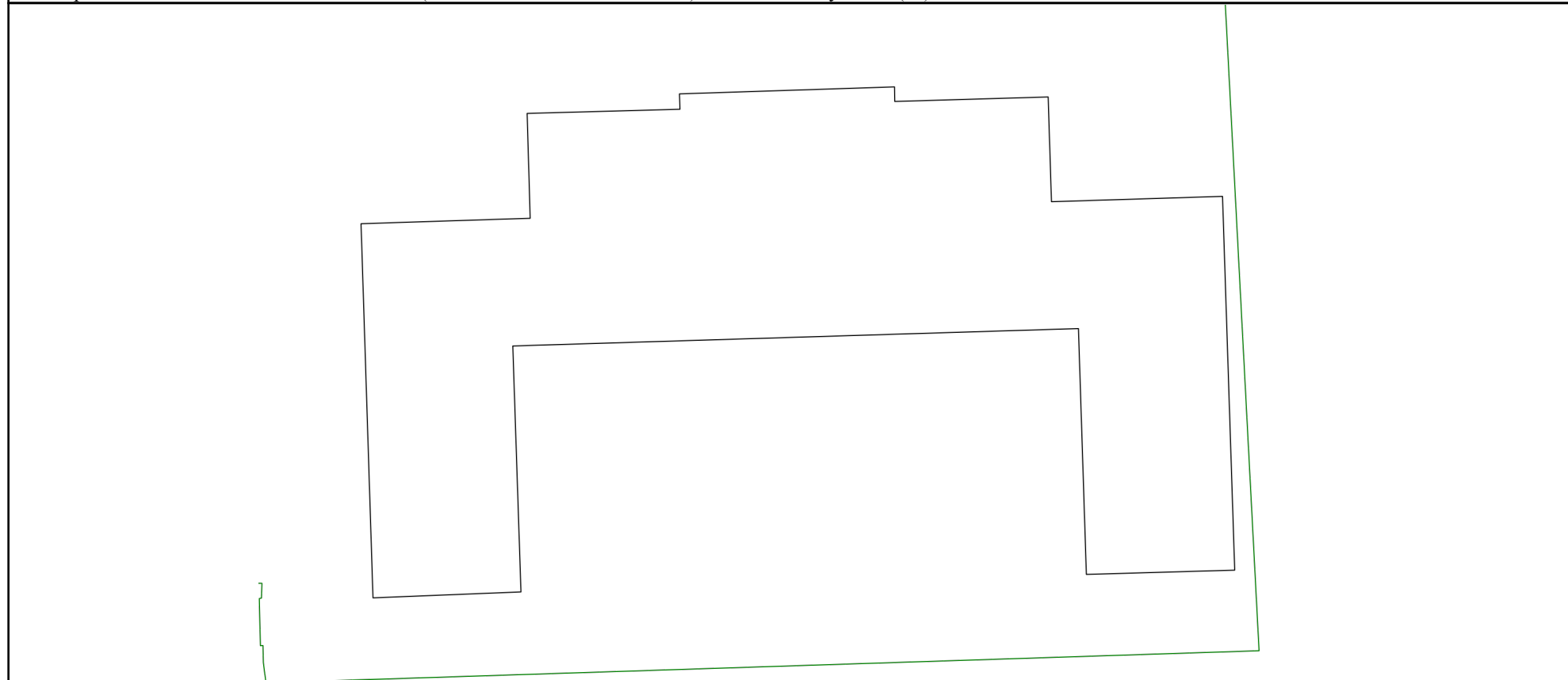
| | | | |
|--------------------------|--|--|--|
| Здание | | | |
| вид объекта недвижимости | | | |

| | | | |
|--------------------|---------------------------|-------------------|--------------------------|
| Лист № 1 раздела 5 | Всего листов раздела 5: 1 | Всего разделов: 8 | Всего листов выписки: 62 |
|--------------------|---------------------------|-------------------|--------------------------|


29.01.2024г. № КУВИ-001/2024-28532460

Кадастровый номер: 78:14:0007651:1016

Схема расположения объекта недвижимости (части объекта недвижимости) на земельном участке(ах)



Масштаб 1:500 Условные обозначения:

| | | |
|-------------------------------|---|-------------------|
| |  <p>ДОКУМЕНТ ПОДПИСАН ЭЛЕКТРОННОЙ ПОДПИСЬЮ</p> | |
| полное наименование должности | Сертификат: 00ВВ056В7401СВ38D2В3576АСDС8425108 Владелец: ФЕДЕРАЛЬНАЯ СЛУЖБА ГОСУДАРСТВЕННОЙ РЕГИСТРАЦИИ, КАДАСТРА И КАРТОГРАФИИ Действителен: с 27.06.2023 по 19.09.2024 | инициалы, фамилия |

Выписка из Единого государственного реестра недвижимости об объекте недвижимости
Описание местоположения объекта недвижимости

| | | | |
|---------------------------------------|-----------------------------|--------------------|--------------------------|
| Здание | | | |
| вид объекта недвижимости | | | |
| Лист № 1 раздела 5.1 | Всего листов раздела 5.1: 3 | Всего разделов: 8 | Всего листов выписки: 62 |
| 29.01.2024г. № КУВИ-001/2024-28532460 | | | |
| Кадастровый номер: | | 78:14:0007651:1016 | |

| 1. Сведения о координатах характерных точек контура объекта недвижимости | | | | | | |
|--|---------------|-----------|-----------|---|--------------------|--------------------|
| Система координат СК-1964 | | | | | | |
| Номер точки | Координаты, м | | Радиус, м | Средняя квадратическая погрешность определения координат характерных точек контура, м | Глубина, высота, м | |
| | X | Y | | | H1 | H2 |
| 1 | 2 | 3 | 4 | 5 | 6 | 7 |
| 1 | 85596.33 | 114669.36 | - | 0.1 | данные отсутствуют | данные отсутствуют |
| 2 | 85596.79 | 114683.66 | - | 0.1 | данные отсутствуют | данные отсутствуют |
| 3 | 85605.65 | 114683.4 | - | 0.1 | данные отсутствуют | данные отсутствуют |
| 4 | 85606 | 114696.32 | - | 0.1 | данные отсутствуют | данные отсутствуют |
| 5 | 85607.3 | 114696.28 | - | 0.1 | данные отсутствуют | данные отсутствуют |
| 6 | 85607.89 | 114714.46 | - | 0.1 | данные отсутствуют | данные отсутствуют |
| 7 | 85606.66 | 114714.48 | - | 0.1 | данные отсутствуют | данные отсутствуют |
| 8 | 85607.04 | 114727.45 | - | 0.1 | данные отсутствуют | данные отсутствуют |
| 9 | 85598.19 | 114727.73 | - | 0.1 | данные отсутствуют | данные отсутствуют |
| 10 | 85598.64 | 114742.19 | - | 0.1 | данные отсутствуют | данные отсутствуют |
| 11 | 85567.06 | 114743.22 | - | 0.1 | данные отсутствуют | данные отсутствуют |
| 12 | 85566.7 | 114730.68 | - | 0.1 | данные отсутствуют | данные отсутствуют |



ДОКУМЕНТ ПОДПИСАН
ЭЛЕКТРОННОЙ ПОДПИСЬЮ

Сертификат: 00BV056B7401CB38D2B3576ACDC8425108
Владелец: ФЕДЕРАЛЬНАЯ СЛУЖБА ГОСУДАРСТВЕННОЙ
РЕГИСТРАЦИИ, КАДАСТРА И КАРТОГРАФИИ
Действителен: с 27.06.2023 по 19.09.2024

| | | |
|-------------------------------|--|-------------------|
| полное наименование должности | | инициалы, фамилия |
|-------------------------------|--|-------------------|

| Здание | | | | | | |
|---|----------|-----------------------------|---|--------------------|-----------------------|--------------------------|
| вид объекта недвижимости | | | | | | |
| Лист № 2 раздела 5.1 | | Всего листов раздела 5.1: 3 | | Всего разделов: 8 | | Всего листов выписки: 62 |
| 29.01.2024г. № КУВИ-001/2024-28532460 | | | | | | |
| Кадастровый номер: | | | | 78:14:0007651:1016 | | |
| 13 | 85587.47 | 114730.01 | - | 0.1 | данные отсутствуют | данные отсутствуют |
| 14 | 85586 | 114682.19 | - | 0.1 | данные отсутствуют | данные отсутствуют |
| 15 | 85565.22 | 114682.88 | - | 0.1 | данные отсутствуют | данные отсутствуют |
| 16 | 85564.72 | 114670.37 | - | 0.1 | данные отсутствуют | данные отсутствуют |
| 1 | 85596.33 | 114669.36 | - | 0.1 | данные отсутствуют | данные отсутствуют |
| 2. Сведения о предельных высоте и глубине конструктивных элементов объекта недвижимости | | | | | | |
| Предельная глубина конструктивных элементов объекта недвижимости, м | | | | данные отсутствуют | | |
| Предельная высота конструктивных элементов объекта недвижимости, м | | | | данные отсутствуют | | |



ДОКУМЕНТ ПОДПИСАН
ЭЛЕКТРОННОЙ ПОДПИСЬЮ

Сертификат: 00ВВ056В7401СВ38D2В3576АСDС8425108

Владелец: ФЕДЕРАЛЬНАЯ СЛУЖБА ГОСУДАРСТВЕННОЙ
РЕГИСТРАЦИИ, КАДАСТРА И КАРТОГРАФИИ
Действителен: с 27.06.2023 по 19.09.2024

полное наименование должности

инициалы, фамилия

| | | | |
|--------------------------|-----------------------------|-------------------|--------------------------|
| Здание | | | |
| вид объекта недвижимости | | | |
| Лист № 3 раздела 5.1 | Всего листов раздела 5.1: 3 | Всего разделов: 8 | Всего листов выписки: 62 |

29.01.2024г. № КУВИ-001/2024-28532460

Кадастровый номер: 78:14:0007651:1016

3. Сведения о характерных точках пересечения контура объекта недвижимости с контуром (контурами) иных зданий, сооружений, объектов незавершенного строительства

Система координат СК-1964

| Номера характерных точек контура | Координаты, м | | Средняя квадратическая погрешность определения координат характерных точек контура, м | Глубина, высота, м | | Кадастровые номера иных объектов недвижимости, с контурами которых пересекается контур данного объекта недвижимости |
|----------------------------------|--------------------|--------------------|---|--------------------|--------------------|---|
| | X | Y | | H1 | H2 | |
| 1 | 2 | 3 | 4 | 5 | 6 | 7 |
| данные отсутствуют | данные отсутствуют | данные отсутствуют | данные отсутствуют | данные отсутствуют | данные отсутствуют | данные отсутствуют |



ДОКУМЕНТ ПОДПИСАН
ЭЛЕКТРОННОЙ ПОДПИСЬЮ

Сертификат: 00ВВ056В7401СВ38D2В3576АСDC8425108

Владелец: ФЕДЕРАЛЬНАЯ СЛУЖБА ГОСУДАРСТВЕННОЙ
РЕГИСТРАЦИИ, КАДАСТРА И КАРТОГРАФИИ
Действителен: с 27.06.2023 по 19.09.2024

полное наименование должности

инициалы, фамилия

Выписка из Единого государственного реестра недвижимости об объекте недвижимости

Сведения о частях объекта недвижимости

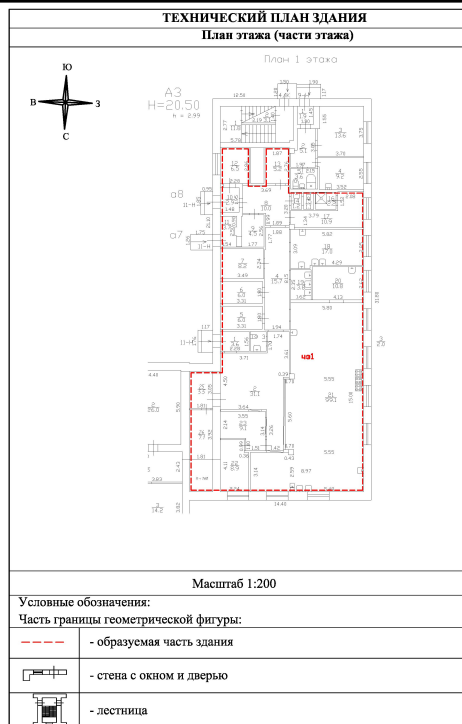
| | | | |
|--------------------------|--|--|--|
| Здание | | | |
| вид объекта недвижимости | | | |

| | | | |
|--------------------|---------------------------|-------------------|--------------------------|
| Лист № 1 раздела 6 | Всего листов раздела 6: 1 | Всего разделов: 8 | Всего листов выписки: 62 |
|--------------------|---------------------------|-------------------|--------------------------|

29.01.2024г. № КУВИ-001/2024-28532460

Кадастровый номер: 78:14:0007651:1016

План этажа (части этажа), план объекта недвижимости (части объекта недвижимости) Учетный номер части: 1



Масштаб 1 Условные обозначения:

ДОКУМЕНТ ПОДПИСАН
ЭЛЕКТРОННОЙ ПОДПИСЬЮ

Сертификат: 00ВВ056В7401СВ38D2В3576АСDС8425108
Владелец: ФЕДЕРАЛЬНАЯ СЛУЖБА ГОСУДАРСТВЕННОЙ
РЕГИСТРАЦИИ, КАДАСТРА И КАРТОГРАФИИ
Действителен: с 27.06.2023 по 19.09.2024

| | | |
|-------------------------------|--|-------------------|
| полное наименование должности | | инициалы, фамилия |
|-------------------------------|--|-------------------|

Выписка из Единого государственного реестра недвижимости об объекте недвижимости

Сведения о частях объекта недвижимости

| Здание | | | | | |
|---|--|--------------------|--------------------------|---|--|
| вид объекта недвижимости | | | | | |
| Лист № 1 раздела 6.1 | Всего листов раздела 6.1: 1 | Всего разделов: 8 | Всего листов выписки: 62 | | |
| 29.01.2024г. № КУВИ-001/2024-28532460 | | | | | |
| Кадастровый номер: | | 78:14:0007651:1016 | | | |
| Общие сведения о части объекта недвижимости | | | | | |
| Учетный номер части | Основная характеристика, единица измерения | | | Описание местоположения части | Содержание ограничения в использовании или ограничения права на объект недвижимости или обременения объекта недвижимости |
| | тип | значение | единица измерения | | |
| 1 | площадь | 282.1 | в квадратных метрах | Образуемая часть здания состоит из ч.п. 1-25 нежилого помещения 11-Н, расположенных на 1 этаже. | данные отсутствуют |
| | протяженность | 0 | в метрах | | |
| | объем | 0 | в кубических метрах | | |

| | | |
|-------------------------------|---|-------------------|
| полное наименование должности |  ДОКУМЕНТ ПОДПИСАН ЭЛЕКТРОННОЙ ПОДПИСЬЮ | инициалы, фамилия |
| | Сертификат: 00ВВ056В7401СВ38D2В3576АСDС8425108 Владелец: ФЕДЕРАЛЬНАЯ СЛУЖБА ГОСУДАРСТВЕННОЙ РЕГИСТРАЦИИ, КАДАСТРА И КАРТОГРАФИИ Действителен: с 27.06.2023 по 19.09.2024 | |

Выписка из Единого государственного реестра недвижимости об объекте недвижимости
Перечень помещений, машино-мест, расположенных в здании, сооружении

| Здание | | | | | | |
|---------------------------------------|---|---------------------------|--|----------------------|--------------------------------|--------------------------|
| вид объекта недвижимости | | | | | | |
| Лист № 1 раздела 7 | | Всего листов раздела 7: 2 | | Всего разделов: 8 | | Всего листов выписки: 62 |
| 29.01.2024г. № КУВИ-001/2024-28532460 | | | | | | |
| Кадастровый номер: | | | 78:14:0007651:1016 | | | |
| N п/п | Кадастровый номер помещения, машино-места | Номер этажа (этажей) | Обозначение (номер) помещения, машино-места на поэтажном плане | Назначение помещения | Вид разрешенного использования | Площадь, м2 |
| 1 | 78:14:0007651:1081 | подвал | 1-Н | Нежилое | данные отсутствуют | 10.2 |
| 2 | 78:14:0007651:1082 | 1 | 10-Н | Нежилое | данные отсутствуют | 261.6 |
| 3 | 78:14:0007651:1083 | 1, 2 | 11-Н, 11-Н | Нежилое | данные отсутствуют | 1304.7 |
| 4 | 78:14:0007651:1084 | 1 | 12-Н | Нежилое | данные отсутствуют | 16.2 |
| 5 | 78:14:0007651:1085 | 1 | 13-Н | Нежилое | данные отсутствуют | 13.3 |
| 6 | 78:14:0007651:1086 | 2 | 14-Н | Нежилое | данные отсутствуют | 16.5 |
| 7 | 78:14:0007651:1087 | 2, 3 | 15-Н, 15-Н | Нежилое | данные отсутствуют | 1342.3 |
| 8 | 78:14:0007651:1088 | 3, 4 | 16-Н, 16-Н | Нежилое | данные отсутствуют | 1331.6 |
| 9 | 78:14:0007651:1089 | 4 | 17-Н | Нежилое | данные отсутствуют | 14.7 |
| 10 | 78:14:0007651:1090 | 4, 5 | 18-Н, 18-Н | Нежилое | данные отсутствуют | 1371.8 |
| 11 | 78:14:0007651:1091 | 6 | 19-Н | Нежилое | данные отсутствуют | 16 |
| 12 | 78:14:0007651:1092 | 1, 2, 3, 4, 5, подвал | 1ЛК, 1ЛК, 1ЛК, 1ЛК, 1ЛК, 1ЛК | Нежилое | данные отсутствуют | 86.9 |
| 13 | 78:14:0007651:1093 | подвал | 2-Н | Нежилое | данные отсутствуют | 84.3 |
| 14 | 78:14:0007651:1094 | 5, 6 | 20-Н, 20-Н | Нежилое | данные отсутствуют | 1075.7 |
| 15 | 78:14:0007651:1095 | 6 | 21-Н | Нежилое | данные отсутствуют | 16.3 |
| 16 | 78:14:0007651:1096 | 1, 2, 3, 4, 5, подвал | 2ЛК, 2ЛК, 2ЛК, 2ЛК, 2ЛК, 2ЛК | Нежилое | данные отсутствуют | 124.9 |
| 17 | 78:14:0007651:1097 | подвал | 3-Н | Нежилое | данные отсутствуют | 29.3 |
| 18 | 78:14:0007651:1098 | 1, 2, 3, 4, 5, подвал | 3ЛК, 3ЛК, 3ЛК, 3ЛК, 3ЛК, 3ЛК | Нежилое | данные отсутствуют | 121.9 |
| 19 | 78:14:0007651:1099 | подвал | 4-Н | Нежилое | данные отсутствуют | 32.6 |
| 20 | 78:14:0007651:1100 | 1, 2, 3, 4, 5, подвал | 4ЛК, 4ЛК, 4ЛК, 4ЛК, 4ЛК, 4ЛК | Нежилое | данные отсутствуют | 87.8 |
| 21 | 78:14:0007651:1101 | подвал | 5-Н | Нежилое | данные отсутствуют | 187.7 |
| 22 | 78:14:0007651:1102 | подвал | 6-Н | Нежилое | данные отсутствуют | 190.7 |



ДОКУМЕНТ ПОДПИСАН
ЭЛЕКТРОННОЙ ПОДПИСЬЮ

Сертификат: 00BV056B7401CB38D2B3576ACDC8425108

Владелец: ФЕДЕРАЛЬНАЯ СЛУЖБА ГОСУДАРСТВЕННОЙ
РЕГИСТРАЦИИ, КАДАСТРА И КАРТОГРАФИИ
Действителен: с 27.06.2023 по 19.09.2024

полное наименование должности

инициалы, фамилия

| | | | | | | |
|---------------------------------------|--------------------|---------------------------|--------------------|-------------------|--------------------|--------------------------|
| Здание | | | | | | |
| вид объекта недвижимости | | | | | | |
| Лист № 2 раздела 7 | | Всего листов раздела 7: 2 | | Всего разделов: 8 | | Всего листов выписки: 62 |
| 29.01.2024г. № КУВИ-001/2024-28532460 | | | | | | |
| Кадастровый номер: | | | 78:14:0007651:1016 | | | |
| 23 | 78:14:0007651:1103 | подвал | 7-Н | Нежилое | данные отсутствуют | 101.3 |
| 24 | 78:14:0007651:1104 | 1 | 8-Н | Нежилое | данные отсутствуют | 316.6 |
| 25 | 78:14:0007651:1105 | 1 | 9-Н | Нежилое | данные отсутствуют | 33.4 |



ДОКУМЕНТ ПОДПИСАН
ЭЛЕКТРОННОЙ ПОДПИСЬЮ

Сертификат: 00ВВ056В7401СВ38D2В3576АСDС8425108


Владелец: ФЕДЕРАЛЬНАЯ СЛУЖБА ГОСУДАРСТВЕННОЙ
РЕГИСТРАЦИИ, КАДАСТРА И КАРТОГРАФИИ
Действителен: с 27.06.2023 по 19.09.2024

ПОЛНОЕ НАИМЕНОВАНИЕ ДОЛЖНОСТИ

инициалы, фамилия

Выписка из Единого государственного реестра недвижимости об объекте недвижимости
 План расположения помещения, машино-места на этаже (плане этажа)

| | | | |
|---------------------------------------|----------------------------|------------------------------|--------------------------|
| Здание | | | |
| вид объекта недвижимости | | | |
| Лист № 1 раздела 8 | Всего листов раздела 8: 50 | Всего разделов: 8 | Всего листов выписки: 62 |
| 29.01.2024г. № КУВИ-001/2024-28532460 | | | |
| Кадастровый номер: 78:14:0007651:1016 | | Номер этажа (этажей): подвал | |



Масштаб 1

| | | |
|-------------------------------|---|-------------------|
| полное наименование должности |  ДОКУМЕНТ ПОДПИСАН ЭЛЕКТРОННОЙ ПОДПИСЬЮ | инициалы, фамилия |
| | Сертификат: 00BV056V7401CB38D2B3576ACDC8425108 Владелец: ФЕДЕРАЛЬНАЯ СЛУЖБА ГОСУДАРСТВЕННОЙ РЕГИСТРАЦИИ, КАДАСТРА И КАРТОГРАФИИ Действителен: с 27.06.2023 по 19.09.2024 | |

Здание

вид объекта недвижимости

Лист № 2 раздела 8

Всего листов раздела 8: 50

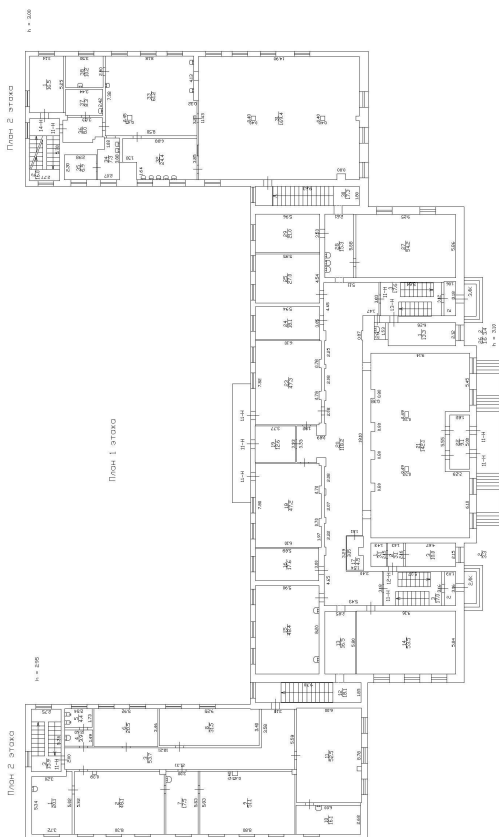
Всего разделов: 8

Всего листов выписки: 62

29.01.2024г. № КУВИ-001/2024-28532460

Кадастровый номер: 78:14:0007651:1016

Номер этажа (этажей): 1



Масштаб 1



ДОКУМЕНТ ПОДПИСАН
ЭЛЕКТРОННОЙ ПОДПИСЬЮ

Сертификат: 00ВВ056В7401СВ38D2В3576АСDС8425108

Владелец: ФЕДЕРАЛЬНАЯ СЛУЖБА ГОСУДАРСТВЕННОЙ
РЕГИСТРАЦИИ, КАДАСТРА И КАРТОГРАФИИ
Действителен: с 27.06.2023 по 19.09.2024

ПОЛНОЕ НАИМЕНОВАНИЕ ДОЛЖНОСТИ

инициалы, фамилия

Здание

вид объекта недвижимости

Лист № 3 раздела 8

Всего листов раздела 8: 50

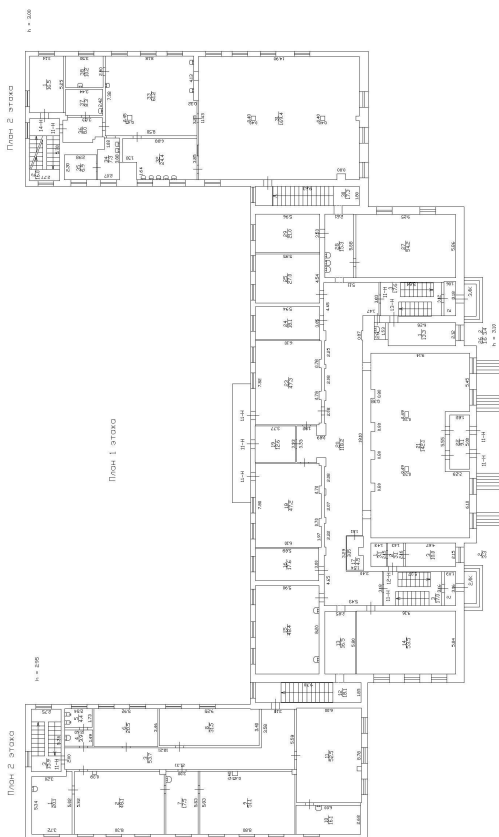
Всего разделов: 8

Всего листов выписки: 62

29.01.2024г. № КУВИ-001/2024-28532460

Кадастровый номер: 78:14:0007651:1016

Номер этажа (этажей): 1



Масштаб 1



ДОКУМЕНТ ПОДПИСАН
ЭЛЕКТРОННОЙ ПОДПИСЬЮ

Сертификат: 00ВВ056В7401СВ38D2В3576АСDС8425108

Владелец: ФЕДЕРАЛЬНАЯ СЛУЖБА ГОСУДАРСТВЕННОЙ
РЕГИСТРАЦИИ, КАДАСТРА И КАРТОГРАФИИ
Действителен: с 27.06.2023 по 19.09.2024

полное наименование должности

инициалы, фамилия

Здание

вид объекта недвижимости

Лист № 4 раздела 8

Всего листов раздела 8: 50


Всего разделов: 8

Всего листов выписки: 62

29.01.2024г. № КУВИ-001/2024-28532460

Кадастровый номер: 78:14:0007651:1016

Номер этажа (этажей): 2



Масштаб 1



ДОКУМЕНТ ПОДПИСАН
ЭЛЕКТРОННОЙ ПОДПИСЬЮ

Сертификат: 00ВВ056В7401СВ38D2В3576АСDC8425108

Владелец: ФЕДЕРАЛЬНАЯ СЛУЖБА ГОСУДАРСТВЕННОЙ

РЕГИСТРАЦИИ, КАДАСТРА И КАРТОГРАФИИ

Действителен: с 27.06.2023 по 19.09.2024

ПОЛНОЕ НАИМЕНОВАНИЕ ДОЛЖНОСТИ

инициалы, фамилия

Здание

вид объекта недвижимости

Лист № 5 раздела 8

Всего листов раздела 8: 50

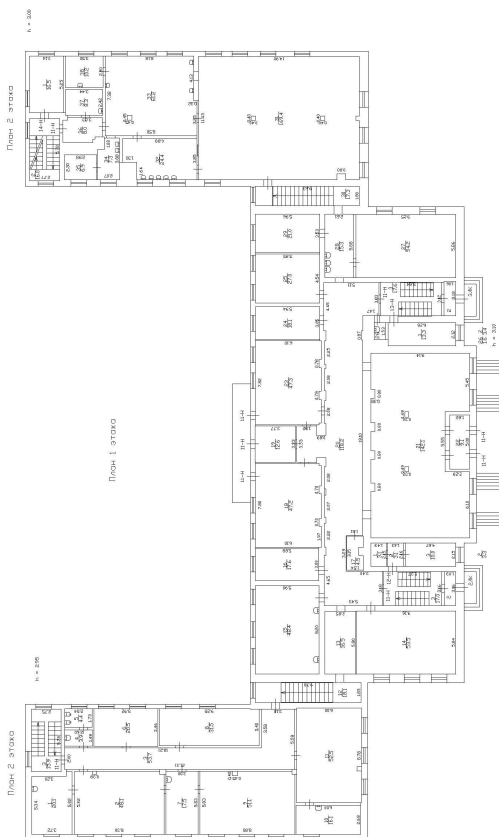
Всего разделов: 8

Всего листов выписки: 62

29.01.2024г. № КУВИ-001/2024-28532460

Кадастровый номер: 78:14:0007651:1016

Номер этажа (этажей): 1



Масштаб 1

ДОКУМЕНТ ПОДПИСАН
ЭЛЕКТРОННОЙ ПОДПИСЬЮ

Сертификат: 00ВВ056В7401СВ38D2В3576АСDC8425108

Владелец: ФЕДЕРАЛЬНАЯ СЛУЖБА ГОСУДАРСТВЕННОЙ
РЕГИСТРАЦИИ, КАДАСТРА И КАРТОГРАФИИ
Действителен: с 27.06.2023 по 19.09.2024

ПОЛНОЕ НАИМЕНОВАНИЕ ДОЛЖНОСТИ

инициалы, фамилия

Здание

вид объекта недвижимости

Лист № 6 раздела 8

Всего листов раздела 8: 50

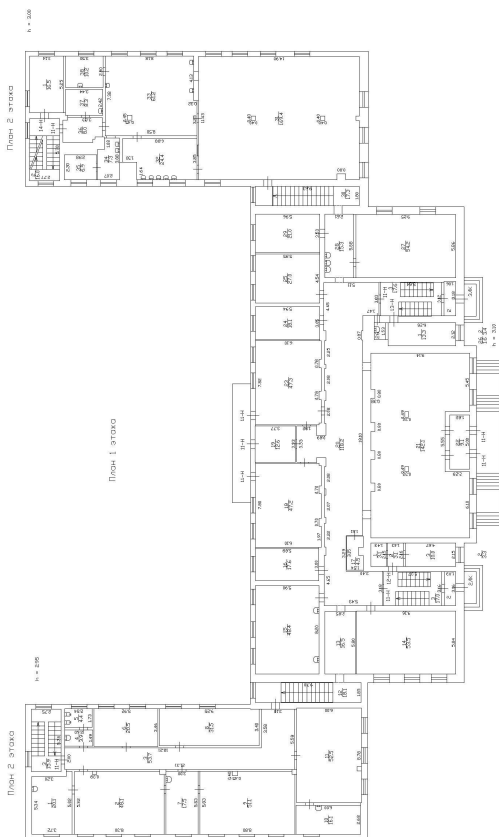
Всего разделов: 8

Всего листов выписки: 62

29.01.2024г. № КУВИ-001/2024-28532460

Кадастровый номер: 78:14:0007651:1016

Номер этажа (этажей): 1



Масштаб 1



ДОКУМЕНТ ПОДПИСАН
ЭЛЕКТРОННОЙ ПОДПИСЬЮ

Сертификат: 00ВВ056В7401СВ38D2В3576АСDC8425108

Владелец: ФЕДЕРАЛЬНАЯ СЛУЖБА ГОСУДАРСТВЕННОЙ
РЕГИСТРАЦИИ, КАДАСТРА И КАРТОГРАФИИ
Действителен: с 27.06.2023 по 19.09.2024

полное наименование должности

инициалы, фамилия

Здание

вид объекта недвижимости

Лист № 7 раздела 8

Всего листов раздела 8: 50

Всего разделов: 8

Всего листов выписки: 62

29.01.2024г. № КУВИ-001/2024-28532460

Кадастровый номер: 78:14:0007651:1016

Номер этажа (этажей): 2



Масштаб 1



ДОКУМЕНТ ПОДПИСАН
ЭЛЕКТРОННОЙ ПОДПИСЬЮ

Сертификат: 00ВВ056В7401СВ38D2В3576АСDC8425108

Владелец: ФЕДЕРАЛЬНАЯ СЛУЖБА ГОСУДАРСТВЕННОЙ

РЕГИСТРАЦИИ, КАДАСТРА И КАРТОГРАФИИ

Действителен: с 27.06.2023 по 19.09.2024

ПОЛНОЕ НАИМЕНОВАНИЕ ДОЛЖНОСТИ

инициалы, фамилия

Здание

вид объекта недвижимости

Лист № 8 раздела 8

Всего листов раздела 8: 50

Всего разделов: 8

Всего листов выписки: 62

29.01.2024г. № КУВИ-001/2024-28532460

Кадастровый номер: 78:14:0007651:1016

Номер этажа (этажей): 2



Масштаб 1



ДОКУМЕНТ ПОДПИСАН
ЭЛЕКТРОННОЙ ПОДПИСЬЮ

Сертификат: 00ВВ056В7401СВ38D2В3576АСDС8425108

Владелец: ФЕДЕРАЛЬНАЯ СЛУЖБА ГОСУДАРСТВЕННОЙ

РЕГИСТРАЦИИ, КАДАСТРА И КАРТОГРАФИИ

Действителен: с 27.06.2023 по 19.09.2024

ПОЛНОЕ НАИМЕНОВАНИЕ ДОЛЖНОСТИ

инициалы, фамилия

Здание

вид объекта недвижимости

Лист № 9 раздела 8

Всего листов раздела 8: 50

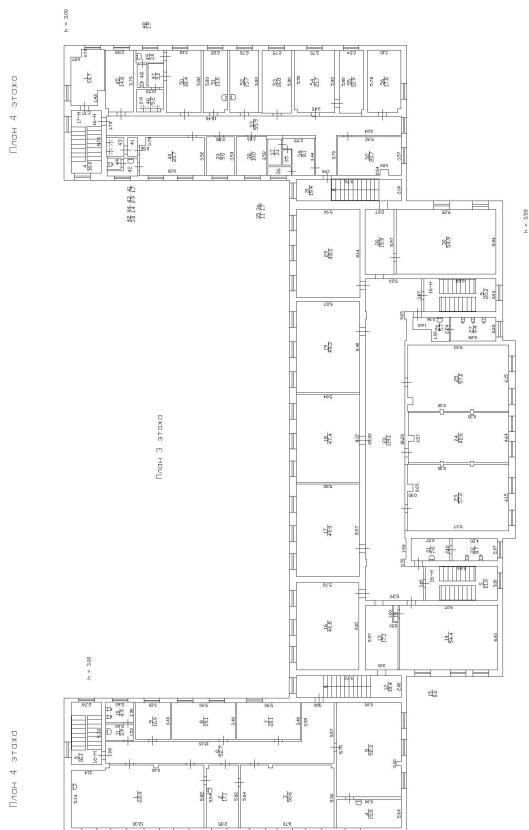
Всего разделов: 8

Всего листов выписки: 62

29.01.2024г. № КУВИ-001/2024-28532460

Кадастровый номер: 78:14:0007651:1016

Номер этажа (этажей): 3



Масштаб 1

ДОКУМЕНТ ПОДПИСАН
ЭЛЕКТРОННОЙ ПОДПИСЬЮ

Сертификат: 00ВВ056В7401СВ38D2В3576АСDС8425108

Владелец: ФЕДЕРАЛЬНАЯ СЛУЖБА ГОСУДАРСТВЕННОЙ
РЕГИСТРАЦИИ, КАДАСТРА И КАРТОГРАФИИ
Действителен: с 27.06.2023 по 19.09.2024

ПОЛНОЕ НАИМЕНОВАНИЕ ДОЛЖНОСТИ

инициалы, фамилия

Здание

вид объекта недвижимости

Лист № 10 раздела 8

Всего листов раздела 8: 50

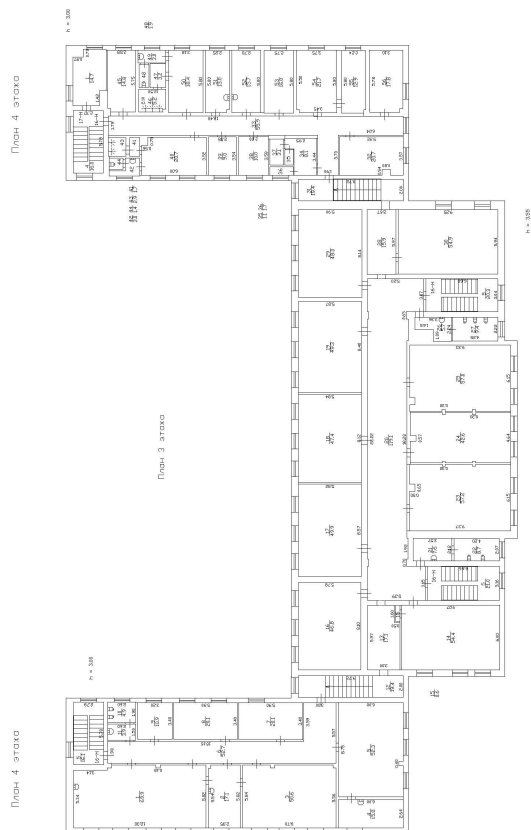
Всего разделов: 8

Всего листов выписки: 62

29.01.2024г. № КУВИ-001/2024-28532460

Кадастровый номер: 78:14:0007651:1016

Номер этажа (этажей): 3



Масштаб 1

ДОКУМЕНТ ПОДПИСАН
ЭЛЕКТРОННОЙ ПОДПИСЬЮ

Сертификат: 00ВВ056В7401СВ38D2В3576АСDC8425108

Владелец: ФЕДЕРАЛЬНАЯ СЛУЖБА ГОСУДАРСТВЕННОЙ
РЕГИСТРАЦИИ, КАДАСТРА И КАРТОГРАФИИ
Действителен: с 27.06.2023 по 19.09.2024

ПОЛНОЕ НАИМЕНОВАНИЕ ДОЛЖНОСТИ

инициалы, фамилия

Здание

вид объекта недвижимости

Лист № 11 раздела 8

Всего листов раздела 8: 50


Всего разделов: 8

Всего листов выписки: 62

29.01.2024г. № КУВИ-001/2024-28532460

Кадастровый номер: 78:14:0007651:1016

Номер этажа (этажей): 4



Масштаб 1



ДОКУМЕНТ ПОДПИСАН
ЭЛЕКТРОННОЙ ПОДПИСЬЮ

Сертификат: 00BV056V7401CB38D2B3576ACDC8425108

Владелец: ФЕДЕРАЛЬНАЯ СЛУЖБА ГОСУДАРСТВЕННОЙ

РЕГИСТРАЦИИ, КАДАСТРА И КАРТОГРАФИИ

Действителен: с 27.06.2023 по 19.09.2024

полное наименование должности

инициалы, фамилия

Здание

вид объекта недвижимости

Лист № 12 раздела 8

Всего листов раздела 8: 50


Всего разделов: 8

Всего листов выписки: 62

29.01.2024г. № КУВИ-001/2024-28532460

Кадастровый номер: 78:14:0007651:1016

Номер этажа (этажей): 4



Масштаб 1



ДОКУМЕНТ ПОДПИСАН
ЭЛЕКТРОННОЙ ПОДПИСЬЮ

Сертификат: 00BV056V7401CB38D2B3576ACDC8425108

Владелец: ФЕДЕРАЛЬНАЯ СЛУЖБА ГОСУДАРСТВЕННОЙ

РЕГИСТРАЦИИ, КАДАСТРА И КАРТОГРАФИИ

Действителен: с 27.06.2023 по 19.09.2024

ПОЛНОЕ НАИМЕНОВАНИЕ ДОЛЖНОСТИ

инициалы, фамилия

Здание

вид объекта недвижимости

Лист № 13 раздела 8

Всего листов раздела 8: 50


Всего разделов: 8

Всего листов выписки: 62

29.01.2024г. № КУВИ-001/2024-28532460

Кадастровый номер: 78:14:0007651:1016

Номер этажа (этажей): 4



Масштаб 1



ДОКУМЕНТ ПОДПИСАН
ЭЛЕКТРОННОЙ ПОДПИСЬЮ

Сертификат: 00BV056V7401CB38D2B3576ACDC8425108

Владелец: ФЕДЕРАЛЬНАЯ СЛУЖБА ГОСУДАРСТВЕННОЙ

РЕГИСТРАЦИИ, КАДАСТРА И КАРТОГРАФИИ

Действителен: с 27.06.2023 по 19.09.2024

ПОЛНОЕ НАИМЕНОВАНИЕ ДОЛЖНОСТИ

инициалы, фамилия

Здание

вид объекта недвижимости

Лист № 14 раздела 8

Всего листов раздела 8: 50


Всего разделов: 8

Всего листов выписки: 62

29.01.2024г. № КУВИ-001/2024-28532460

Кадастровый номер: 78:14:0007651:1016

Номер этажа (этажей): 5



Масштаб 1



ДОКУМЕНТ ПОДПИСАН
ЭЛЕКТРОННОЙ ПОДПИСЬЮ

Сертификат: 00BV056V7401CB38D2B3576ACDC8425108

Владелец: ФЕДЕРАЛЬНАЯ СЛУЖБА ГОСУДАРСТВЕННОЙ

РЕГИСТРАЦИИ, КАДАСТРА И КАРТОГРАФИИ

Действителен: с 27.06.2023 по 19.09.2024

ПОЛНОЕ НАИМЕНОВАНИЕ ДОЛЖНОСТИ

инициалы, фамилия

Здание

вид объекта недвижимости

Лист № 15 раздела 8

Всего листов раздела 8: 50

Всего разделов: 8

Всего листов выписки: 62

29.01.2024г. № КУВИ-001/2024-28532460

Кадастровый номер: 78:14:0007651:1016

Номер этажа (этажей): 6

НЕТ Плана

Масштаб 1



ДОКУМЕНТ ПОДПИСАН
ЭЛЕКТРОННОЙ ПОДПИСЬЮ

Сертификат: 00ВВ056В7401СВ38D2В3576АСDС8425108

Владелец: ФЕДЕРАЛЬНАЯ СЛУЖБА ГОСУДАРСТВЕННОЙ

РЕГИСТРАЦИИ, КАДАСТРА И КАРТОГРАФИИ

Действителен: с 27.06.2023 по 19.09.2024

полное наименование должности

инициалы, фамилия

Здание

вид объекта недвижимости

Лист № 16 раздела 8

Всего листов раздела 8: 50

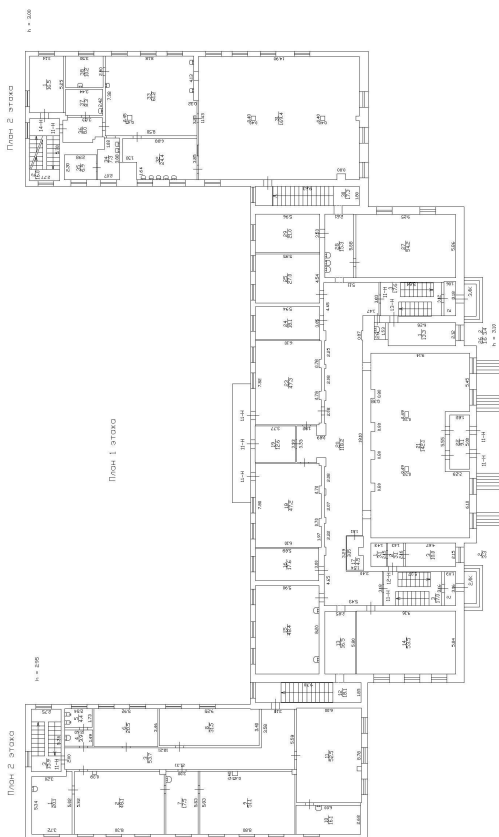
Всего разделов: 8

Всего листов выписки: 62

29.01.2024г. № КУВИ-001/2024-28532460

Кадастровый номер: 78:14:0007651:1016

Номер этажа (этажей): 1



Масштаб 1



ДОКУМЕНТ ПОДПИСАН
ЭЛЕКТРОННОЙ ПОДПИСЬЮ

Сертификат: 00ВВ056В7401СВ38D2В3576АСDC8425108

Владелец: ФЕДЕРАЛЬНАЯ СЛУЖБА ГОСУДАРСТВЕННОЙ

РЕГИСТРАЦИИ, КАДАСТРА И КАРТОГРАФИИ

Действителен: с 27.06.2023 по 19.09.2024

ПОЛНОЕ НАИМЕНОВАНИЕ ДОЛЖНОСТИ

инициалы, фамилия

Здание

вид объекта недвижимости

Лист № 17 раздела 8

Всего листов раздела 8: 50


Всего разделов: 8

Всего листов выписки: 62

29.01.2024г. № КУВИ-001/2024-28532460

Кадастровый номер: 78:14:0007651:1016

Номер этажа (этажей): 2



Масштаб 1



ДОКУМЕНТ ПОДПИСАН
ЭЛЕКТРОННОЙ ПОДПИСЬЮ

Сертификат: 00ВВ056В7401СВ38D2В3576АСDС8425108

Владелец: ФЕДЕРАЛЬНАЯ СЛУЖБА ГОСУДАРСТВЕННОЙ
РЕГИСТРАЦИИ, КАДАСТРА И КАРТОГРАФИИ
Действителен: с 27.06.2023 по 19.09.2024

ПОЛНОЕ НАИМЕНОВАНИЕ ДОЛЖНОСТИ

инициалы, фамилия

Здание

вид объекта недвижимости

Лист № 18 раздела 8

Всего листов раздела 8: 50

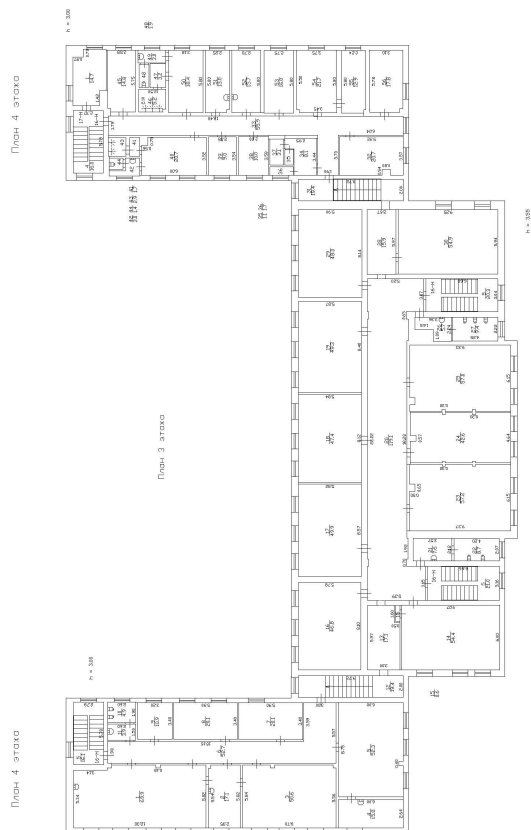
Всего разделов: 8

Всего листов выписки: 62

29.01.2024г. № КУВИ-001/2024-28532460

Кадастровый номер: 78:14:0007651:1016

Номер этажа (этажей): 3



Масштаб 1



ДОКУМЕНТ ПОДПИСАН
ЭЛЕКТРОННОЙ ПОДПИСЬЮ

Сертификат: 00ВВ056В7401СВ38D2В3576АСDС8425108

Владелец: ФЕДЕРАЛЬНАЯ СЛУЖБА ГОСУДАРСТВЕННОЙ
РЕГИСТРАЦИИ, КАДАСТРА И КАРТОГРАФИИ
Действителен: с 27.06.2023 по 19.09.2024

полное наименование должности

инициалы, фамилия

Здание

вид объекта недвижимости

Лист № 19 раздела 8

Всего листов раздела 8: 50


Всего разделов: 8

Всего листов выписки: 62

29.01.2024г. № КУВИ-001/2024-28532460

Кадастровый номер: 78:14:0007651:1016

Номер этажа (этажей): 4



Масштаб 1



ДОКУМЕНТ ПОДПИСАН
ЭЛЕКТРОННОЙ ПОДПИСЬЮ

Сертификат: 00BV056V7401CB38D2B3576ACDC8425108

Владелец: ФЕДЕРАЛЬНАЯ СЛУЖБА ГОСУДАРСТВЕННОЙ

РЕГИСТРАЦИИ, КАДАСТРА И КАРТОГРАФИИ

Действителен: с 27.06.2023 по 19.09.2024

полное наименование должности

инициалы, фамилия

Здание

вид объекта недвижимости

Лист № 20 раздела 8

Всего листов раздела 8: 50


Всего разделов: 8

Всего листов выписки: 62

29.01.2024г. № КУВИ-001/2024-28532460

Кадастровый номер: 78:14:0007651:1016

Номер этажа (этажей): 5



Масштаб 1



ДОКУМЕНТ ПОДПИСАН
ЭЛЕКТРОННОЙ ПОДПИСЬЮ

Сертификат: 00BV056V7401CB38D2B3576ACDC8425108

Владелец: ФЕДЕРАЛЬНАЯ СЛУЖБА ГОСУДАРСТВЕННОЙ

РЕГИСТРАЦИИ, КАДАСТРА И КАРТОГРАФИИ

Действителен: с 27.06.2023 по 19.09.2024

полное наименование должности

инициалы, фамилия

Здание

вид объекта недвижимости

Лист № 21 раздела 8

Всего листов раздела 8: 50


Всего разделов: 8

Всего листов выписки: 62

29.01.2024г. № КУВИ-001/2024-28532460

Кадастровый номер: 78:14:0007651:1016

Номер этажа (этажей): подвал



Масштаб 1



ДОКУМЕНТ ПОДПИСАН
ЭЛЕКТРОННОЙ ПОДПИСЬЮ

Сертификат: 00BV056V7401CB38D2B3576ACDC8425108

Владелец: ФЕДЕРАЛЬНАЯ СЛУЖБА ГОСУДАРСТВЕННОЙ

РЕГИСТРАЦИИ, КАДАСТРА И КАРТОГРАФИИ

Действителен: с 27.06.2023 по 19.09.2024

ПОЛНОЕ НАИМЕНОВАНИЕ ДОЛЖНОСТИ

инициалы, фамилия

Здание

вид объекта недвижимости

Лист № 22 раздела 8

Всего листов раздела 8: 50


Всего разделов: 8

Всего листов выписки: 62

29.01.2024г. № КУВИ-001/2024-28532460

Кадастровый номер: 78:14:0007651:1016

Номер этажа (этажей): подвал



Масштаб 1



ДОКУМЕНТ ПОДПИСАН
ЭЛЕКТРОННОЙ ПОДПИСЬЮ

Сертификат: 00BV056V7401CB38D2B3576ACDC8425108

Владелец: ФЕДЕРАЛЬНАЯ СЛУЖБА ГОСУДАРСТВЕННОЙ

РЕГИСТРАЦИИ, КАДАСТРА И КАРТОГРАФИИ

Действителен: с 27.06.2023 по 19.09.2024

ПОЛНОЕ НАИМЕНОВАНИЕ ДОЛЖНОСТИ

инициалы, фамилия

Здание

вид объекта недвижимости

Лист № 23 раздела 8

Всего листов раздела 8: 50


Всего разделов: 8

Всего листов выписки: 62

29.01.2024г. № КУВИ-001/2024-28532460

Кадастровый номер: 78:14:0007651:1016

Номер этажа (этажей): 5



Масштаб 1



ДОКУМЕНТ ПОДПИСАН
ЭЛЕКТРОННОЙ ПОДПИСЬЮ

Сертификат: 00BV056V7401CB38D2B3576ACDC8425108

Владелец: ФЕДЕРАЛЬНАЯ СЛУЖБА ГОСУДАРСТВЕННОЙ

РЕГИСТРАЦИИ, КАДАСТРА И КАРТОГРАФИИ

Действителен: с 27.06.2023 по 19.09.2024

ПОЛНОЕ НАИМЕНОВАНИЕ ДОЛЖНОСТИ

инициалы, фамилия

Здание

вид объекта недвижимости

Лист № 24 раздела 8

Всего листов раздела 8: 50

Всего разделов: 8

Всего листов выписки: 62

29.01.2024г. № КУВИ-001/2024-28532460

Кадастровый номер: 78:14:0007651:1016

Номер этажа (этажей): 6

НЕТ Плана

Масштаб 1



ДОКУМЕНТ ПОДПИСАН
ЭЛЕКТРОННОЙ ПОДПИСЬЮ

Сертификат: 00ВВ056В7401СВ38D2В3576АСDC8425108

Владелец: ФЕДЕРАЛЬНАЯ СЛУЖБА ГОСУДАРСТВЕННОЙ
РЕГИСТРАЦИИ, КАДАСТРА И КАРТОГРАФИИ
Действителен: с 27.06.2023 по 19.09.2024

полное наименование должности

инициалы, фамилия

Здание

вид объекта недвижимости

Лист № 25 раздела 8

Всего листов раздела 8: 50

Всего разделов: 8

Всего листов выписки: 62

29.01.2024г. № КУВИ-001/2024-28532460

Кадастровый номер: 78:14:0007651:1016

Номер этажа (этажей): 6

НЕТ Плана

Масштаб 1



ДОКУМЕНТ ПОДПИСАН
ЭЛЕКТРОННОЙ ПОДПИСЬЮ

Сертификат: 00ВВ056В7401СВ38D2В3576АСDС8425108

Владелец: ФЕДЕРАЛЬНАЯ СЛУЖБА ГОСУДАРСТВЕННОЙ

РЕГИСТРАЦИИ, КАДАСТРА И КАРТОГРАФИИ

Действителен: с 27.06.2023 по 19.09.2024

полное наименование должности

инициалы, фамилия

Здание

вид объекта недвижимости

Лист № 26 раздела 8

Всего листов раздела 8: 50

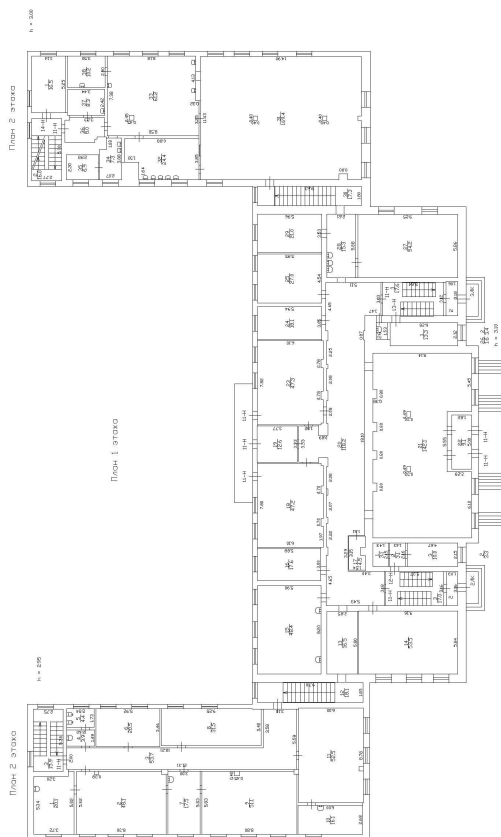
Всего разделов: 8

Всего листов выписки: 62

29.01.2024г. № КУВИ-001/2024-28532460

Кадастровый номер: 78:14:0007651:1016

Номер этажа (этажей): 1



Масштаб 1



ДОКУМЕНТ ПОДПИСАН
ЭЛЕКТРОННОЙ ПОДПИСЬЮ

Сертификат: 00ВВ056В7401СВ38D2В3576АСDC8425108

Владелец: ФЕДЕРАЛЬНАЯ СЛУЖБА ГОСУДАРСТВЕННОЙ

РЕГИСТРАЦИИ, КАДАСТРА И КАРТОГРАФИИ

Действителен: с 27.06.2023 по 19.09.2024

полное наименование должности

инициалы, фамилия

Здание

вид объекта недвижимости

Лист № 27 раздела 8

Всего листов раздела 8: 50

Всего разделов: 8

Всего листов выписки: 62

29.01.2024г. № КУВИ-001/2024-28532460

Кадастровый номер: 78:14:0007651:1016

Номер этажа (этажей): 2



Масштаб 1



ДОКУМЕНТ ПОДПИСАН
ЭЛЕКТРОННОЙ ПОДПИСЬЮ

Сертификат: 00ВВ056В7401СВ38D2В3576АСDС8425108

Владелец: ФЕДЕРАЛЬНАЯ СЛУЖБА ГОСУДАРСТВЕННОЙ

РЕГИСТРАЦИИ, КАДАСТРА И КАРТОГРАФИИ

Действителен: с 27.06.2023 по 19.09.2024

ПОЛНОЕ НАИМЕНОВАНИЕ ДОЛЖНОСТИ

инициалы, фамилия

Здание

вид объекта недвижимости

Лист № 28 раздела 8

Всего листов раздела 8: 50

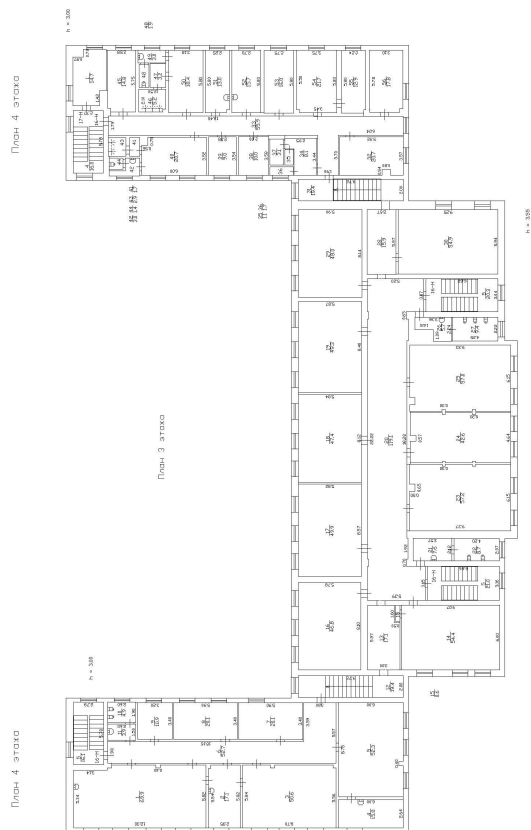
Всего разделов: 8

Всего листов выписки: 62

29.01.2024г. № КУВИ-001/2024-28532460

Кадастровый номер: 78:14:0007651:1016

Номер этажа (этажей): 3



Масштаб 1

ДОКУМЕНТ ПОДПИСАН
ЭЛЕКТРОННОЙ ПОДПИСЬЮ

Сертификат: 00ВВ056В7401СВ38D2В3576АСDС8425108

Владелец: ФЕДЕРАЛЬНАЯ СЛУЖБА ГОСУДАРСТВЕННОЙ
РЕГИСТРАЦИИ, КАДАСТРА И КАРТОГРАФИИ
Действителен: с 27.06.2023 по 19.09.2024

полное наименование должности

инициалы, фамилия

Здание

вид объекта недвижимости

Лист № 29 раздела 8

Всего листов раздела 8: 50


Всего разделов: 8

Всего листов выписки: 62

29.01.2024г. № КУВИ-001/2024-28532460

Кадастровый номер: 78:14:0007651:1016

Номер этажа (этажей): 4



Масштаб 1



ДОКУМЕНТ ПОДПИСАН
ЭЛЕКТРОННОЙ ПОДПИСЬЮ

Сертификат: 00BV056V7401CB38D2B3576ACDC8425108

Владелец: ФЕДЕРАЛЬНАЯ СЛУЖБА ГОСУДАРСТВЕННОЙ

РЕГИСТРАЦИИ, КАДАСТРА И КАРТОГРАФИИ

Действителен: с 27.06.2023 по 19.09.2024

полное наименование должности

инициалы, фамилия

Здание

вид объекта недвижимости

Лист № 30 раздела 8

Всего листов раздела 8: 50


Всего разделов: 8

Всего листов выписки: 62

29.01.2024г. № КУВИ-001/2024-28532460

Кадастровый номер: 78:14:0007651:1016

Номер этажа (этажей): 5



Масштаб 1



ДОКУМЕНТ ПОДПИСАН
ЭЛЕКТРОННОЙ ПОДПИСЬЮ

Сертификат: 00BV056V7401CB38D2B3576ACDC8425108

Владелец: ФЕДЕРАЛЬНАЯ СЛУЖБА ГОСУДАРСТВЕННОЙ

РЕГИСТРАЦИИ, КАДАСТРА И КАРТОГРАФИИ

Действителен: с 27.06.2023 по 19.09.2024

ПОЛНОЕ НАИМЕНОВАНИЕ ДОЛЖНОСТИ

инициалы, фамилия

Здание

вид объекта недвижимости

Лист № 31 раздела 8

Всего листов раздела 8: 50


Всего разделов: 8

Всего листов выписки: 62

29.01.2024г. № КУВИ-001/2024-28532460

Кадастровый номер: 78:14:0007651:1016

Номер этажа (этажей): подвал



Масштаб 1



ДОКУМЕНТ ПОДПИСАН
ЭЛЕКТРОННОЙ ПОДПИСЬЮ

Сертификат: 00ВВ056В7401СВ38D2В3576АСDC8425108

Владелец: ФЕДЕРАЛЬНАЯ СЛУЖБА ГОСУДАРСТВЕННОЙ

РЕГИСТРАЦИИ, КАДАСТРА И КАРТОГРАФИИ

Действителен: с 27.06.2023 по 19.09.2024

ПОЛНОЕ НАИМЕНОВАНИЕ ДОЛЖНОСТИ

инициалы, фамилия

Здание

вид объекта недвижимости

Лист № 32 раздела 8

Всего листов раздела 8: 50


Всего разделов: 8

Всего листов выписки: 62

29.01.2024г. № КУВИ-001/2024-28532460

Кадастровый номер: 78:14:0007651:1016

Номер этажа (этажей): подвал



Масштаб 1



ДОКУМЕНТ ПОДПИСАН
ЭЛЕКТРОННОЙ ПОДПИСЬЮ

Сертификат: 00BV056V7401CB38D2B3576ACDC8425108

Владелец: ФЕДЕРАЛЬНАЯ СЛУЖБА ГОСУДАРСТВЕННОЙ

РЕГИСТРАЦИИ, КАДАСТРА И КАРТОГРАФИИ

Действителен: с 27.06.2023 по 19.09.2024

ПОЛНОЕ НАИМЕНОВАНИЕ ДОЛЖНОСТИ

инициалы, фамилия

Здание

вид объекта недвижимости

Лист № 33 раздела 8

Всего листов раздела 8: 50

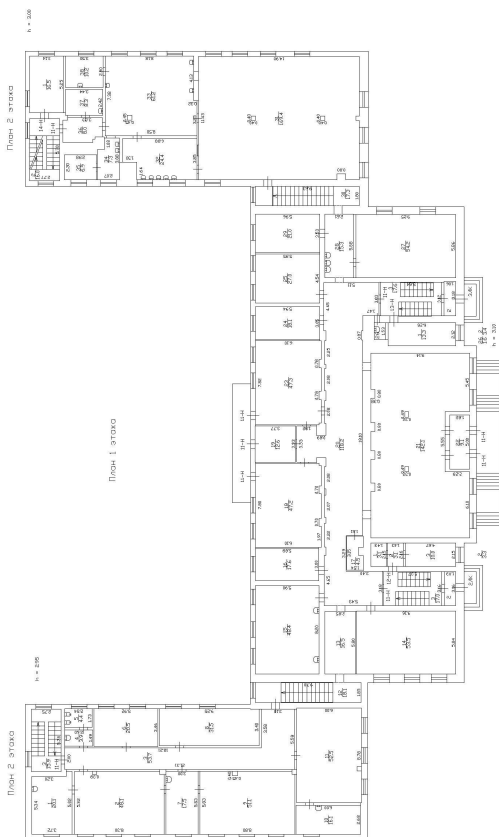
Всего разделов: 8

Всего листов выписки: 62

29.01.2024г. № КУВИ-001/2024-28532460

Кадастровый номер: 78:14:0007651:1016

Номер этажа (этажей): 1



Масштаб 1



ДОКУМЕНТ ПОДПИСАН
ЭЛЕКТРОННОЙ ПОДПИСЬЮ

Сертификат: 00ВВ056В7401СВ38D2В3576АСDC8425108

Владелец: ФЕДЕРАЛЬНАЯ СЛУЖБА ГОСУДАРСТВЕННОЙ

РЕГИСТРАЦИИ, КАДАСТРА И КАРТОГРАФИИ

Действителен: с 27.06.2023 по 19.09.2024

полное наименование должности

инициалы, фамилия

Здание

вид объекта недвижимости

Лист № 34 раздела 8

Всего листов раздела 8: 50


Всего разделов: 8

Всего листов выписки: 62

29.01.2024г. № КУВИ-001/2024-28532460

Кадастровый номер: 78:14:0007651:1016

Номер этажа (этажей): 2



Масштаб 1



ДОКУМЕНТ ПОДПИСАН
ЭЛЕКТРОННОЙ ПОДПИСЬЮ

Сертификат: 00ВВ056В7401СВ38D2В3576АСDС8425108

Владелец: ФЕДЕРАЛЬНАЯ СЛУЖБА ГОСУДАРСТВЕННОЙ

РЕГИСТРАЦИИ, КАДАСТРА И КАРТОГРАФИИ

Действителен: с 27.06.2023 по 19.09.2024

ПОЛНОЕ НАИМЕНОВАНИЕ ДОЛЖНОСТИ

инициалы, фамилия

Здание

вид объекта недвижимости

Лист № 35 раздела 8

Всего листов раздела 8: 50

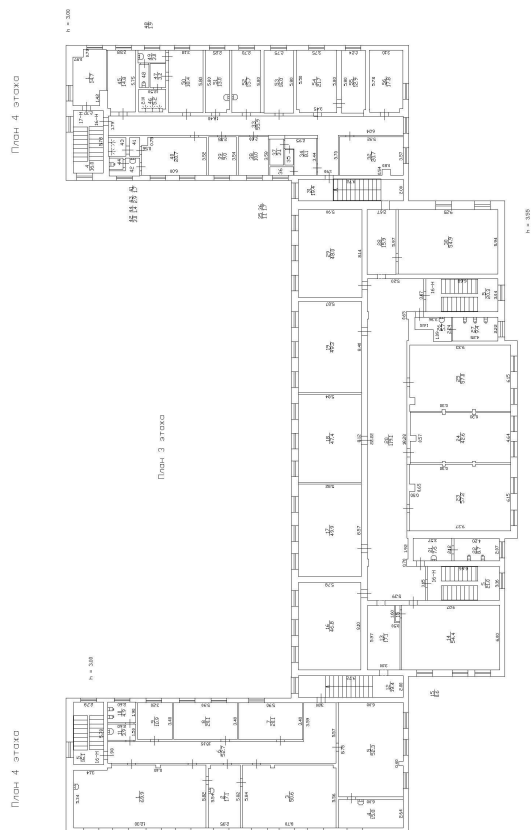
Всего разделов: 8

Всего листов выписки: 62

29.01.2024г. № КУВИ-001/2024-28532460

Кадастровый номер: 78:14:0007651:1016

Номер этажа (этажей): 3



Масштаб 1

ДОКУМЕНТ ПОДПИСАН
ЭЛЕКТРОННОЙ ПОДПИСЬЮ

Сертификат: 00ВВ056В7401СВ38D2В3576АСDС8425108

Владелец: ФЕДЕРАЛЬНАЯ СЛУЖБА ГОСУДАРСТВЕННОЙ
РЕГИСТРАЦИИ, КАДАСТРА И КАРТОГРАФИИ
Действителен: с 27.06.2023 по 19.09.2024

ПОЛНОЕ НАИМЕНОВАНИЕ ДОЛЖНОСТИ

инициалы, фамилия

Здание

вид объекта недвижимости

Лист № 36 раздела 8

Всего листов раздела 8: 50


Всего разделов: 8

Всего листов выписки: 62

29.01.2024г. № КУВИ-001/2024-28532460

Кадастровый номер: 78:14:0007651:1016

Номер этажа (этажей): 4



Масштаб 1



ДОКУМЕНТ ПОДПИСАН
ЭЛЕКТРОННОЙ ПОДПИСЬЮ

Сертификат: 00BV056V7401CB38D2B3576ACDC8425108

Владелец: ФЕДЕРАЛЬНАЯ СЛУЖБА ГОСУДАРСТВЕННОЙ

РЕГИСТРАЦИИ, КАДАСТРА И КАРТОГРАФИИ

Действителен: с 27.06.2023 по 19.09.2024

ПОЛНОЕ НАИМЕНОВАНИЕ ДОЛЖНОСТИ

инициалы, фамилия

Здание

вид объекта недвижимости

Лист № 37 раздела 8

Всего листов раздела 8: 50


Всего разделов: 8

Всего листов выписки: 62

29.01.2024г. № КУВИ-001/2024-28532460

Кадастровый номер: 78:14:0007651:1016

Номер этажа (этажей): 5



Масштаб 1



ДОКУМЕНТ ПОДПИСАН
ЭЛЕКТРОННОЙ ПОДПИСЬЮ

Сертификат: 00BV056V7401CB38D2B3576ACDC8425108

Владелец: ФЕДЕРАЛЬНАЯ СЛУЖБА ГОСУДАРСТВЕННОЙ

РЕГИСТРАЦИИ, КАДАСТРА И КАРТОГРАФИИ

Действителен: с 27.06.2023 по 19.09.2024

ПОЛНОЕ НАИМЕНОВАНИЕ ДОЛЖНОСТИ

инициалы, фамилия

Здание

вид объекта недвижимости

Лист № 38 раздела 8

Всего листов раздела 8: 50


Всего разделов: 8

Всего листов выписки: 62

29.01.2024г. № КУВИ-001/2024-28532460

Кадастровый номер: 78:14:0007651:1016

Номер этажа (этажей): подвал



Масштаб 1



ДОКУМЕНТ ПОДПИСАН
ЭЛЕКТРОННОЙ ПОДПИСЬЮ

Сертификат: 00BV056V7401CB38D2B3576ACDC8425108

Владелец: ФЕДЕРАЛЬНАЯ СЛУЖБА ГОСУДАРСТВЕННОЙ
РЕГИСТРАЦИИ, КАДАСТРА И КАРТОГРАФИИ
Действителен: с 27.06.2023 по 19.09.2024

ПОЛНОЕ НАИМЕНОВАНИЕ ДОЛЖНОСТИ

инициалы, фамилия

Здание

вид объекта недвижимости

Лист № 39 раздела 8

Всего листов раздела 8: 50


Всего разделов: 8

Всего листов выписки: 62

29.01.2024г. № КУВИ-001/2024-28532460

Кадастровый номер: 78:14:0007651:1016

Номер этажа (этажей): подвал



Масштаб 1



ДОКУМЕНТ ПОДПИСАН
ЭЛЕКТРОННОЙ ПОДПИСЬЮ

Сертификат: 00ВВ056В7401СВ38D2В3576ACDC8425108

Владелец: ФЕДЕРАЛЬНАЯ СЛУЖБА ГОСУДАРСТВЕННОЙ

РЕГИСТРАЦИИ, КАДАСТРА И КАРТОГРАФИИ

Действителен: с 27.06.2023 по 19.09.2024

ПОЛНОЕ НАИМЕНОВАНИЕ ДОЛЖНОСТИ

инициалы, фамилия

Здание

вид объекта недвижимости

Лист № 40 раздела 8

Всего листов раздела 8: 50

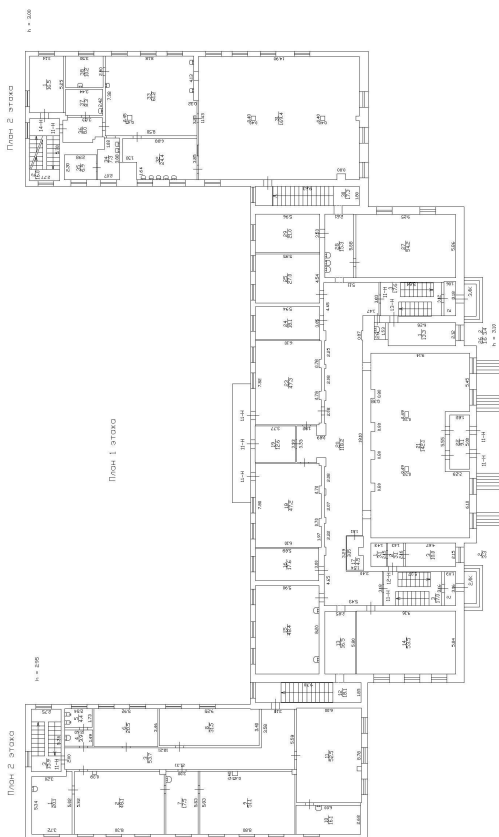
Всего разделов: 8

Всего листов выписки: 62

29.01.2024г. № КУВИ-001/2024-28532460

Кадастровый номер: 78:14:0007651:1016

Номер этажа (этажей): 1



Масштаб 1

ДОКУМЕНТ ПОДПИСАН
ЭЛЕКТРОННОЙ ПОДПИСЬЮ

Сертификат: 00ВВ056В7401СВ38D2В3576АСDС8425108

Владелец: ФЕДЕРАЛЬНАЯ СЛУЖБА ГОСУДАРСТВЕННОЙ
РЕГИСТРАЦИИ, КАДАСТРА И КАРТОГРАФИИ
Действителен: с 27.06.2023 по 19.09.2024

ПОЛНОЕ НАИМЕНОВАНИЕ ДОЛЖНОСТИ

инициалы, фамилия

Здание

вид объекта недвижимости

Лист № 41 раздела 8

Всего листов раздела 8: 50


Всего разделов: 8

Всего листов выписки: 62

29.01.2024г. № КУВИ-001/2024-28532460

Кадастровый номер: 78:14:0007651:1016

Номер этажа (этажей): 2



Масштаб 1



ДОКУМЕНТ ПОДПИСАН
ЭЛЕКТРОННОЙ ПОДПИСЬЮ

Сертификат: 00ВВ056В7401СВ38D2В3576АСDС8425108

Владелец: ФЕДЕРАЛЬНАЯ СЛУЖБА ГОСУДАРСТВЕННОЙ

РЕГИСТРАЦИИ, КАДАСТРА И КАРТОГРАФИИ

Действителен: с 27.06.2023 по 19.09.2024

ПОЛНОЕ НАИМЕНОВАНИЕ ДОЛЖНОСТИ

инициалы, фамилия

Здание

вид объекта недвижимости

Лист № 42 раздела 8

Всего листов раздела 8: 50

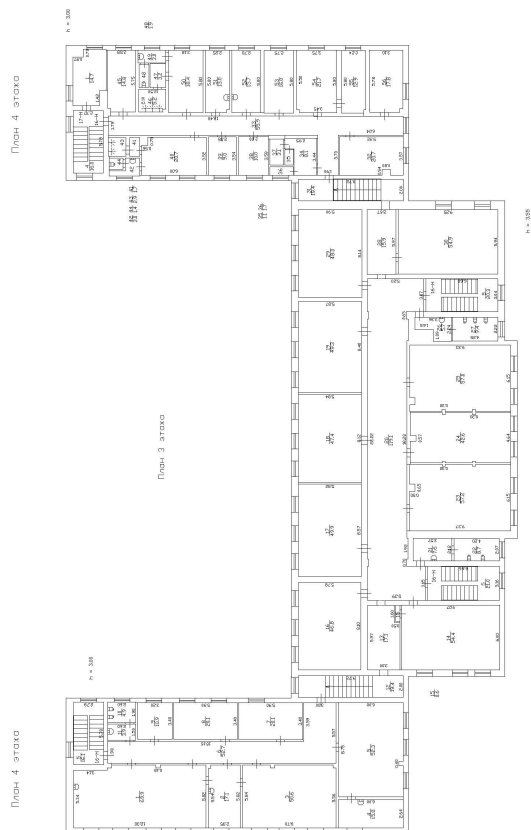
Всего разделов: 8

Всего листов выписки: 62

29.01.2024г. № КУВИ-001/2024-28532460

Кадастровый номер: 78:14:0007651:1016

Номер этажа (этажей): 3



Масштаб 1



ДОКУМЕНТ ПОДПИСАН
ЭЛЕКТРОННОЙ ПОДПИСЬЮ

Сертификат: 00ВВ056В7401СВ38D2В3576АСDС8425108

Владелец: ФЕДЕРАЛЬНАЯ СЛУЖБА ГОСУДАРСТВЕННОЙ

РЕГИСТРАЦИИ, КАДАСТРА И КАРТОГРАФИИ

Действителен: с 27.06.2023 по 19.09.2024

ПОЛНОЕ НАИМЕНОВАНИЕ ДОЛЖНОСТИ

инициалы, фамилия

Здание

вид объекта недвижимости

Лист № 43 раздела 8

Всего листов раздела 8: 50


Всего разделов: 8

Всего листов выписки: 62

29.01.2024г. № КУВИ-001/2024-28532460

Кадастровый номер: 78:14:0007651:1016

Номер этажа (этажей): 4



Масштаб 1



ДОКУМЕНТ ПОДПИСАН
ЭЛЕКТРОННОЙ ПОДПИСЬЮ

Сертификат: 00BV056V7401CB38D2B3576ACDC8425108

Владелец: ФЕДЕРАЛЬНАЯ СЛУЖБА ГОСУДАРСТВЕННОЙ

РЕГИСТРАЦИИ, КАДАСТРА И КАРТОГРАФИИ

Действителен: с 27.06.2023 по 19.09.2024

ПОЛНОЕ НАИМЕНОВАНИЕ ДОЛЖНОСТИ

инициалы, фамилия

Здание

вид объекта недвижимости

Лист № 44 раздела 8

Всего листов раздела 8: 50


Всего разделов: 8

Всего листов выписки: 62

29.01.2024г. № КУВИ-001/2024-28532460

Кадастровый номер: 78:14:0007651:1016

Номер этажа (этажей): 5



Масштаб 1



ДОКУМЕНТ ПОДПИСАН
ЭЛЕКТРОННОЙ ПОДПИСЬЮ

Сертификат: 00BV056V7401CB38D2B3576ACDC8425108

Владелец: ФЕДЕРАЛЬНАЯ СЛУЖБА ГОСУДАРСТВЕННОЙ

РЕГИСТРАЦИИ, КАДАСТРА И КАРТОГРАФИИ

Действителен: с 27.06.2023 по 19.09.2024

ПОЛНОЕ НАИМЕНОВАНИЕ ДОЛЖНОСТИ

инициалы, фамилия

Здание

вид объекта недвижимости

Лист № 45 раздела 8

Всего листов раздела 8: 50


Всего разделов: 8

Всего листов выписки: 62

29.01.2024г. № КУВИ-001/2024-28532460

Кадастровый номер: 78:14:0007651:1016

Номер этажа (этажей): подвал



Масштаб 1



ДОКУМЕНТ ПОДПИСАН
ЭЛЕКТРОННОЙ ПОДПИСЬЮ

Сертификат: 00ВВ056В7401СВ38D2В3576АСDC8425108

Владелец: ФЕДЕРАЛЬНАЯ СЛУЖБА ГОСУДАРСТВЕННОЙ

РЕГИСТРАЦИИ, КАДАСТРА И КАРТОГРАФИИ

Действителен: с 27.06.2023 по 19.09.2024

ПОЛНОЕ НАИМЕНОВАНИЕ ДОЛЖНОСТИ

инициалы, фамилия

Здание

вид объекта недвижимости

Лист № 46 раздела 8

Всего листов раздела 8: 50


Всего разделов: 8

Всего листов выписки: 62

29.01.2024г. № КУВИ-001/2024-28532460

Кадастровый номер: 78:14:0007651:1016

Номер этажа (этажей): подвал



Масштаб 1



ДОКУМЕНТ ПОДПИСАН
ЭЛЕКТРОННОЙ ПОДПИСЬЮ

Сертификат: 00ВВ056В7401СВ38D2В3576АСDС8425108

Владелец: ФЕДЕРАЛЬНАЯ СЛУЖБА ГОСУДАРСТВЕННОЙ
РЕГИСТРАЦИИ, КАДАСТРА И КАРТОГРАФИИ
Действителен: с 27.06.2023 по 19.09.2024

ПОЛНОЕ НАИМЕНОВАНИЕ ДОЛЖНОСТИ

инициалы, фамилия

Здание

вид объекта недвижимости

Лист № 47 раздела 8

Всего листов раздела 8: 50


Всего разделов: 8

Всего листов выписки: 62

29.01.2024г. № КУВИ-001/2024-28532460

Кадастровый номер: 78:14:0007651:1016

Номер этажа (этажей): подвал



Масштаб 1



ДОКУМЕНТ ПОДПИСАН
ЭЛЕКТРОННОЙ ПОДПИСЬЮ

Сертификат: 00ВВ056В7401СВ38D2В3576АСDC8425108

Владелец: ФЕДЕРАЛЬНАЯ СЛУЖБА ГОСУДАРСТВЕННОЙ

РЕГИСТРАЦИИ, КАДАСТРА И КАРТОГРАФИИ

Действителен: с 27.06.2023 по 19.09.2024

ПОЛНОЕ НАИМЕНОВАНИЕ ДОЛЖНОСТИ

инициалы, фамилия

Здание

вид объекта недвижимости

Лист № 48 раздела 8

Всего листов раздела 8: 50


Всего разделов: 8

Всего листов выписки: 62

29.01.2024г. № КУВИ-001/2024-28532460

Кадастровый номер: 78:14:0007651:1016

Номер этажа (этажей): подвал



Масштаб 1



ДОКУМЕНТ ПОДПИСАН
ЭЛЕКТРОННОЙ ПОДПИСЬЮ

Сертификат: 00ВВ056В7401СВ38D2В3576АСDC8425108

Владелец: ФЕДЕРАЛЬНАЯ СЛУЖБА ГОСУДАРСТВЕННОЙ

РЕГИСТРАЦИИ, КАДАСТРА И КАРТОГРАФИИ

Действителен: с 27.06.2023 по 19.09.2024

ПОЛНОЕ НАИМЕНОВАНИЕ ДОЛЖНОСТИ

инициалы, фамилия

Здание

вид объекта недвижимости

Лист № 49 раздела 8

Всего листов раздела 8: 50

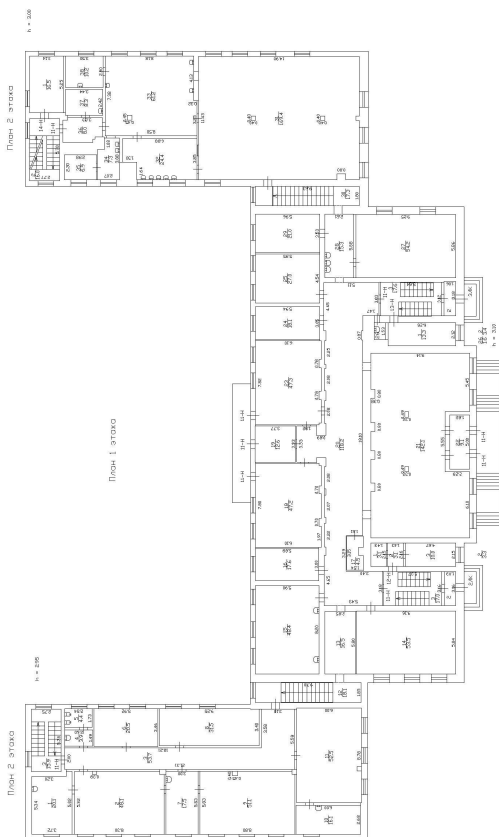
Всего разделов: 8

Всего листов выписки: 62

29.01.2024г. № КУВИ-001/2024-28532460

Кадастровый номер: 78:14:0007651:1016

Номер этажа (этажей): 1



Масштаб 1



ДОКУМЕНТ ПОДПИСАН
ЭЛЕКТРОННОЙ ПОДПИСЬЮ

Сертификат: 00ВВ056В7401СВ38D2В3576АСDC8425108

Владелец: ФЕДЕРАЛЬНАЯ СЛУЖБА ГОСУДАРСТВЕННОЙ
РЕГИСТРАЦИИ, КАДАСТРА И КАРТОГРАФИИ
Действителен: с 27.06.2023 по 19.09.2024

ПОЛНОЕ НАИМЕНОВАНИЕ ДОЛЖНОСТИ

инициалы, фамилия

Здание

вид объекта недвижимости

Лист № 50 раздела 8

Всего листов раздела 8: 50

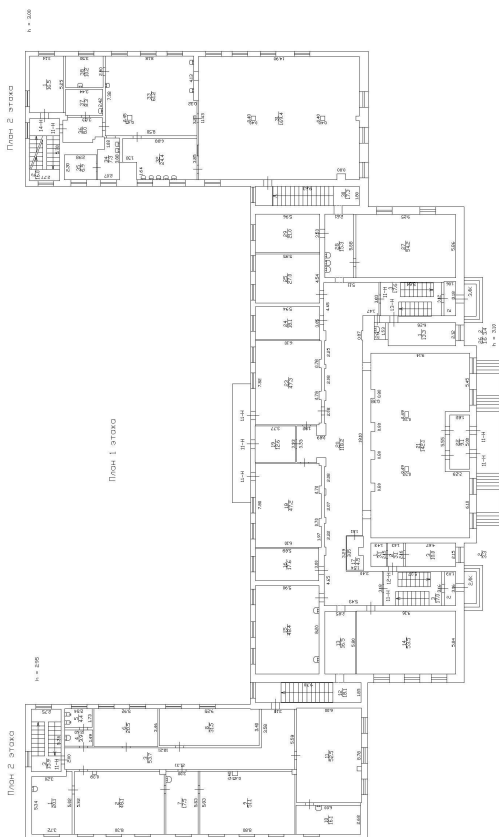
Всего разделов: 8

Всего листов выписки: 62

29.01.2024г. № КУВИ-001/2024-28532460

Кадастровый номер: 78:14:0007651:1016

Номер этажа (этажей): 1



Масштаб 1



ДОКУМЕНТ ПОДПИСАН
ЭЛЕКТРОННОЙ ПОДПИСЬЮ

Сертификат: 00ВВ056В7401СВ38D2В3576АСDC8425108

Владелец: ФЕДЕРАЛЬНАЯ СЛУЖБА ГОСУДАРСТВЕННОЙ
РЕГИСТРАЦИИ, КАДАСТРА И КАРТОГРАФИИ
Действителен: с 27.06.2023 по 19.09.2024

полное наименование должности

инициалы, фамилия