Филиал публично-правовой компании "Роскадастр" по Санкт-Петербургу
полное наименование органа регистрации прав

Выписка из Единого государственного реестра недвижимости об объекте недвижимости

Сведения о характеристиках объекта недвижимости

На основании запроса от 10.01.2023, поступившего на рассмотрение 10.01.2023, сообщаем, что согласно записям Единого государственного реестра недвижимости:

Раздел 1 Лист 1

Земельный участок
вид объекта недвижимости

Лист № 1 раздела 1	Всего листов раздела 1: 3	Всего разделов: 8	Всего листов выписки: 44

15.01.2023г. № КУВИ-001/2023-3535711	
Кадастровый номер:	78:14:0007610:28
Номер кадастрового квартала:	78:14:0007610
Дата присвоения кадастрового номера:	22.12.2009

Ранее присвоенный государственный учетный номер:	данные отсутствуют
Местоположение:	г.Санкт-Петербург, Варшавская улица, дом 8, литера А
Площадь:	8191 +/- 32
Кадастровая стоимость, руб.:	396283631.15
Кадастровые номера расположенных в пределах земельного участка объектов недвижимости:	78:14:0000000:3174, 78:14:0000000:3190, 78:14:0007610:3007
Кадастровые номера объектов недвижимости, из которых образован объект недвижимости:	данные отсутствуют
Кадастровые номера образованных объектов недвижимости:	данные отсутствуют
Категория земель:	Земли населенных пунктов
Виды разрешенного использования:	Для размещения многоквартирного жилого дома (жилых домов)
Сведения о кадастровом инженере:	данные отсутствуют
Сведения о лесах, водных объектах и об иных природных объектах, расположенных в пределах земельного участка:	данные отсутствуют
Сведения о том, что земельный участок полностью расположен в границах зоны с особыми условиями использования территории, территории объекта культурного наследия, публичного сервитута:	данные отсутствуют
Сведения о том, что земельный участок расположен в границах особой экономической зоны, территории опережающего социально-экономического развития, зоны территориального развития в Российской Федерации, игорной зоны:	данные отсутствуют

ДОКУМЕНТ ПОДПИСАН
ЭЛЕКТРОННОЙ ПОДПИСЬЮ
Сертификат: 645751274004338331092003281398393063 60
Владелец: ФЕДЕРАЛЬНАЯ СЛУЖБА ГОСУДАРСТВЕННОЙ РЕГИСТРАЦИИ, КАДАСТРА И КАРТОГРАФИИ
Действителен: с 17.05.2022 по 10.08.2023

полное наименование должности		инициалы, фамилия

Земельный участок
вид объекта недвижимости

Лист № 2 раздела 1	Всего листов раздела 1: 3	Всего разделов: 8	Всего листов выписки: 44

15.01.2023г. № КУВИ-001/2023-3535711	
Кадастровый номер:	78:14:0007610:28

Сведения о том, что земельный участок расположен в границах особо охраняемой природной территории, охотничьих угодий, лесничеств:	данные отсутствуют
Сведения о результатах проведения государственного земельного надзора:	данные отсутствуют
Сведения о расположении земельного участка в границах территории, в отношении которой утвержден проект межевания территории:	данные отсутствуют
Условный номер земельного участка:	данные отсутствуют
Сведения о принятии акта и (или) заключении договора, предусматривающих предоставление в соответствии с земельным законодательством исполнительным органом государственным органом власти или органом местного самоуправления, находящегося в государственной или муниципальной собственности земельного участка для строительства наемного дома социального использования или наемного дома коммерческого использования:	данные отсутствуют
Сведения о том, что земельный участок или земельные участки образованы на основании решения об изъятии земельного участка и (или) расположенного на нем объекта недвижимости для государственных или муниципальных нужд:	данные отсутствуют
Сведения о том, что земельный участок образован из земель или земельного участка, государственная собственность на которые не разграничена:	данные отсутствуют
Сведения о наличии земельного спора о местоположении границ земельных участков:	данные отсутствуют
Статус записи об объекте недвижимости:	Сведения об объекте недвижимости имеют статус "актуальные"
Особые отметки:	Сведения об ограничениях права на объект недвижимости, обременениях данного объекта, не зарегистрированных в реестре прав, ограничений прав и обременений недвижимого имущества: вид ограничения (обременения): ограничения прав на земельный участок, предусмотренные статьями 56, 56.1 Земельного кодекса Российской Федерации; срок действия не установлен. вид ограничения (обременения): ограничения прав на земельный участок, предусмотренные статьями 56, 56.1 Земельного кодекса Российской Федерации; срок действия не установлен. вид ограничения (обременения): ограничения прав на земельный участок, предусмотренные статьями 56, 56.1

ДОКУМЕНТ ПОДПИСАН
ЭЛЕКТРОННОЙ ПОДПИСЬЮ
Сертификат: 645751274004338331092003281398393063 60
Владелец: ФЕДЕРАЛЬНАЯ СЛУЖБА ГОСУДАРСТВЕННОЙ РЕГИСТРАЦИИ, КАДАСТРА И КАРТОГРАФИИ
Действителен: с 17.05.2022 по 10.08.2023

полное наименование должности		инициалы, фамилия

Земельный участок
вид объекта недвижимости

Лист № 3 раздела 1	Всего листов раздела 1: 3	Всего разделов: 8	Всего листов выписки: 44

15.01.2023г. № КУВИ-001/2023-3535711	
Кадастровый номер:	78:14:0007610:28
	Земельного кодекса Российской Федерации; срок действия не установлен. вид ограничения (обременения): ограничения прав на земельный участок, предусмотренные статьями 56, 56.1 Земельного кодекса Российской Федерации; срок действия не установлен. вид ограничения (обременения): ограничения прав на земельный участок, предусмотренные статьями 56, 56.1 Земельного кодекса Российской Федерации; срок действия не установлен. вид ограничения (обременения): ограничения прав на земельный участок, предусмотренные статьями 56, 56.1 Земельного кодекса Российской Федерации; срок действия не установлен. вид ограничения (обременения): ограничения прав на земельный участок, предусмотренные статьями 56, 56.1 Земельного кодекса Российской Федерации; срок действия не установлен. вид ограничения (обременения): ограничения прав на земельный участок, предусмотренные статьями 56, 56.1 Земельного кодекса Российской Федерации; срок действия не установлен. вид ограничения (обременения): ограничения прав на земельный участок, предусмотренные статьями 56, 56.1 Земельного кодекса Российской Федерации; срок действия не установлен. вид ограничения (обременения): ограничения прав на земельный участок, предусмотренные статьями 56, 56.1 Земельного кодекса Российской Федерации; срок действия не установлен. вид ограничения (обременения): ограничения прав на земельный участок, предусмотренные статьями 56, 56.1 Земельного кодекса Российской Федерации; срок действия: с 17.06.2019; реквизиты документа-основания: договор подряда на выполнение кадастровых работ от 25.10.2017 № 17-15288 выдан: Публичное акционерное общество энергетики и электрификации "Ленэнерго". вид ограничения (обременения): ограничения прав на земельный участок, предусмотренные статьями 56, 56.1 Земельного кодекса Российской Федерации; срок действия: с 20.05.2021; реквизиты документа-основания: постановление Правительства РФ "О порядке установления охранных зон объектов электросетевого хозяйства и особых условий использования земельных участков, расположенных в границах таких зон" от 24.02.2009 № 160 выдан: Правительство РФ.
Получатель выписки:	Вавилова Виктория Александровна

полное наименование должности		инициалы, фамилия

ДОКУМЕНТ ПОДПИСАН
ЭЛЕКТРОННОЙ ПОДПИСЬЮ
Сертификат: 645751274004338331092003281398393063 60
Владелец: ФЕДЕРАЛЬНАЯ СЛУЖБА ГОСУДАРСТВЕННОЙ РЕГИСТРАЦИИ, КАДАСТРА И КАРТОГРАФИИ
Действителен: с 17.05.2022 по 10.08.2023

Выписка из Единого государственного реестра недвижимости об объекте недвижимости

Сведения о зарегистрированных правах

Земельный участок
вид объекта недвижимости

Лист № 1 раздела 2	Всего листов раздела 2: 3	Всего разделов: 8	Всего листов выписки: 44

15.01.2023г. № КУВИ-001/2023-3535711	
Кадастровый номер:	78:14:0007610:28

1	Правообладатель (правообладатели):	1.1	Российская Федерация
2	Вид, номер, дата и время государственной регистрации права:	2.1	Собственность 78-78-34/035/2010-057 07.10.2010 00:00:00
3	Сведения об осуществлении государственной регистрации сделки, права без необходимого в силу закона согласия третьего лица, органа:	3.1	данные отсутствуют
4	Ограничение прав и обременение объекта недвижимости:	не зарегистрировано	
1	Правообладатель (правообладатели):	1.2	Федеральное государственное автономное образовательное учреждение высшего образования "Санкт-Петербургский государственный университет аэрокосмического приборостроения", ИНН: 7812003110
2	Вид, номер, дата и время государственной регистрации права:	2.2	Постоянное (бессрочное) пользование 78-78-34/035/2010-056 07.10.2010 00:00:00
3	Сведения об осуществлении государственной регистрации сделки, права без необходимого в силу закона согласия третьего лица, органа:	3.2	данные отсутствуют
4	Ограничение прав и обременение объекта недвижимости:		

4.1	вид:	Прочие ограничения прав и обременения объекта недвижимости
	дата государственной регистрации:	07.10.2010 00:00:00
	номер государственной регистрации:	78-78-34/035/2010-057
	срок, на который установлены ограничение прав и обременение объекта недвижимости:	бессрочно
	лицо, в пользу которого установлены ограничение прав и обременение объекта недвижимости:	публичный
	основание государственной регистрации:	Кадастровый паспорт земельного участка, № 541, выдан 22.12.2009
	сведения об осуществлении государственной регистрации сделки, права, ограничения права без необходимого в силу закона согласия третьего лица, органа:	данные отсутствуют

ДОКУМЕНТ ПОДПИСАН
ЭЛЕКТРОННОЙ ПОДПИСЬЮ
Сертификат: 645751274004338331092003281398393063 60
Владелец: ФЕДЕРАЛЬНАЯ СЛУЖБА ГОСУДАРСТВЕННОЙ РЕГИСТРАЦИИ, КАДАСТРА И КАРТОГРАФИИ
Действителен: с 17.05.2022 по 10.08.2023

полное наименование должности	инициалы, фамилия

Земельный участок
вид объекта недвижимости

Лист № 2 раздела 2	Всего листов раздела 2: 3	Всего разделов: 8	Всего листов выписки: 44

15.01.2023г. № КУВИ-001/2023-3535711	
Кадастровый номер:	78:14:0007610:28

		сведения об управляющем залогом и о договоре управления залогом, если такой договор заключен для управления ипотекой:	данные отсутствуют
		сведения о депозитарии, который осуществляет хранение обездвиженной документарной закладной или электронной закладной:	
		ведения о внесении изменений или дополнений в регистрационную запись об ипотеке:	
5	Договоры участия в долевом строительстве:		не зарегистрировано
6	Заявленные в судебном порядке права требования:		данные отсутствуют
7	Сведения о возражении в отношении зарегистрированного права:		данные отсутствуют
8	Сведения о наличии решения об изъятии объекта недвижимости для государственных и муниципальных нужд:		данные отсутствуют
9	Сведения о невозможности государственной регистрации без личного участия правообладателя или его законного представителя:		данные отсутствуют
10	Правопритязания и сведения о наличии поступивших, но не рассмотренных заявлений о проведении государственной регистрации права (перехода, прекращения права), ограничения права или обременения объекта недвижимости, сделки в отношении объекта недвижимости:		отсутствуют

ДОКУМЕНТ ПОДПИСАН
ЭЛЕКТРОННОЙ ПОДПИСЬЮ
Сертификат: 645751274004338331092003281398393063 60
Владелец: ФЕДЕРАЛЬНАЯ СЛУЖБА ГОСУДАРСТВЕННОЙ РЕГИСТРАЦИИ, КАДАСТРА И КАРТОГРАФИИ
Действителен: с 17.05.2022 по 10.08.2023

полное наименование должности		инициалы, фамилия

Земельный участок
вид объекта недвижимости

Лист № 3 раздела 2	Всего листов раздела 2: 3	Всего разделов: 8	Всего листов выписки: 44

15.01.2023г. № КУВИ-001/2023-3535711	
Кадастровый номер:	78:14:0007610:28

11	Сведения о невозможности государственной регистрации перехода, прекращения, ограничения права на земельный участок из земель сельскохозяйственного назначения:	данные отсутствуют

ДОКУМЕНТ ПОДПИСАН
ЭЛЕКТРОННОЙ ПОДПИСЬЮ
Сертификат: 645751274004338331092003281398393063 60
Владелец: ФЕДЕРАЛЬНАЯ СЛУЖБА ГОСУДАРСТВЕННОЙ РЕГИСТРАЦИИ, КАДАСТРА И КАРТОГРАФИИ
Действителен: с 17.05.2022 по 10.08.2023

полное наименование должности		инициалы, фамилия

Выписка из Единого государственного реестра недвижимости об объекте недвижимости

Описание местоположения земельного участка

Земельный участок
вид объекта недвижимости

Лист № 1 раздела 3	Всего листов раздела 3: 1	Всего разделов: 8	Всего листов выписки: 44

15.01.2023г. № КУВИ-001/2023-3535711	
Кадастровый номер:	78:14:0007610:28

План (чертеж, схема) земельного участка

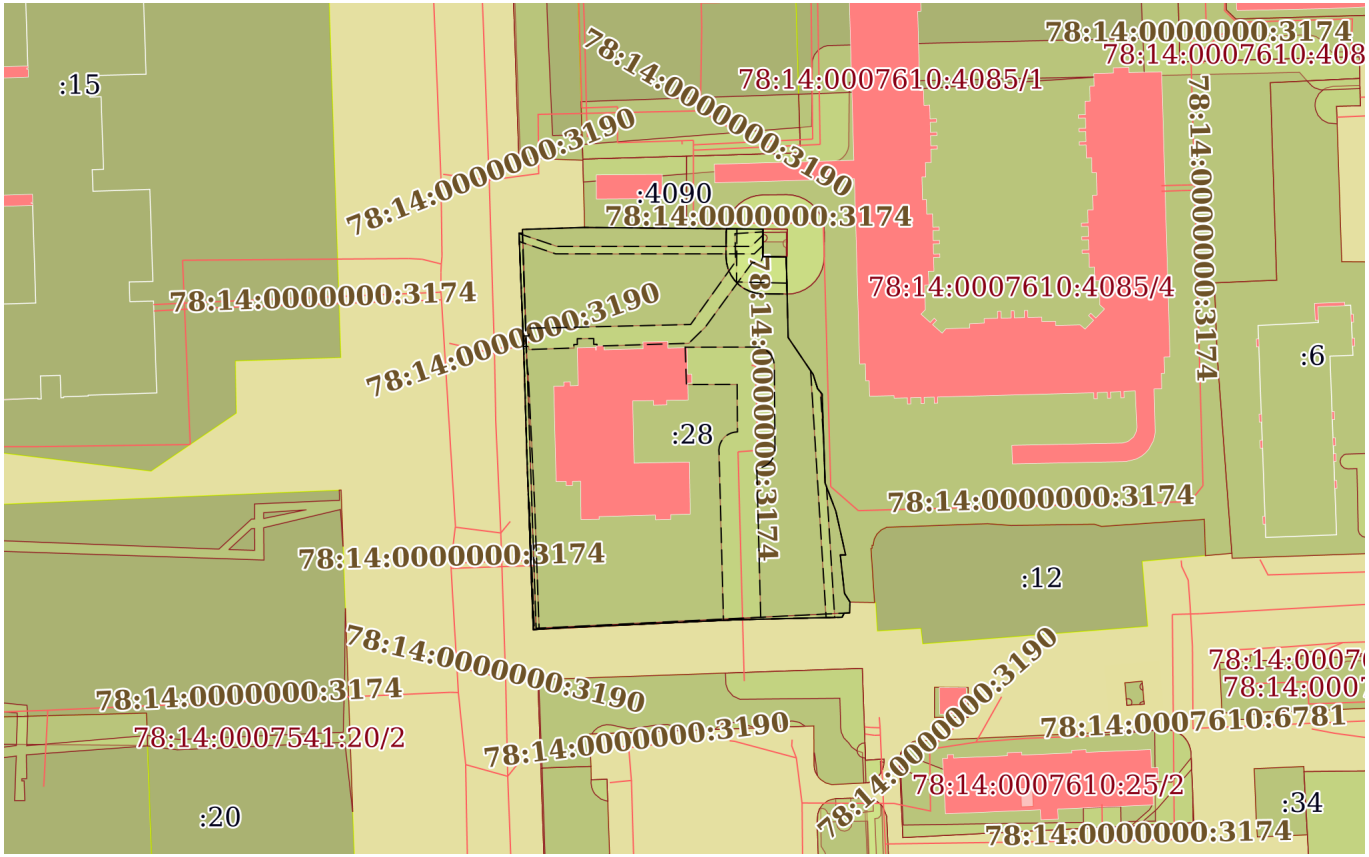

Масштаб 1:2000	Условные обозначения:		

ДОКУМЕНТ ПОДПИСАН
ЭЛЕКТРОННОЙ ПОДПИСЬЮ
Сертификат: 645751274004338331092003281398393063 60
Владелец: ФЕДЕРАЛЬНАЯ СЛУЖБА ГОСУДАРСТВЕННОЙ РЕГИСТРАЦИИ, КАДАСТРА И КАРТОГРАФИИ
Действителен: с 17.05.2022 по 10.08.2023

полное наименование должности		инициалы, фамилия

Выписка из Единого государственного реестра недвижимости об объекте недвижимости

Описание местоположения земельного участка

Земельный участок
вид объекта недвижимости

Лист № 1 раздела 3.1	Всего листов раздела 3.1: 4	Всего разделов: 8	Всего листов выписки: 44

15.01.2023г. № КУВИ-001/2023-3535711	
Кадастровый номер:	78:14:0007610:28

Описание местоположения границ земельного участка

№ п/п	Номер точки		Дирекционный угол	Горизонтальное проложение, м	Описание закрепления на местности	Кадастровые номера смежных участков	Сведения об адресах правообладателей смежных земельных участков
	начальная	конечная					
1	2	3	4	5	6	7	8
1	1.1.1	1.1.2	90°33.8`	47.8	данные отсутствуют	данные отсутствуют	данные отсутствуют
2	1.1.1	1.1.1			данные отсутствуют	78:14:0007610:4090	адрес отсутствует
3	1.1.2	1.1.3	180°28.2`	7.32	данные отсутствуют	78:14:0007610:6555	данные отсутствуют
4	1.1.2	1.1.2			данные отсутствуют	78:14:0007610:4085	vv@vvvv.ru, Санкт-Петербург г, ул. Варшавская, д. 6, к. 2, стр. 1, кв. 365; адрес отсутствует; luda_mail@mail.ru, Санкт-Петербург г, ул. Варшавская, д. 6, к. 2, стр. 1, кв. 438; vikafilatova2013@gmail.com, Москва г, ул. Сумская, д. 6, к. 2, кв. 42; rufilatov@icloud.com, Москва г, ул. Сумская, д. 6, к. 2, кв. 149; Санкт-Петербург г, ул. Варшавская, д. 6, к. 2, стр. 1, кв. 361; Санкт-Петербург г, ул. Варшавская, д. 9, к. 1, кв. 123
5	1.1.3	1.1.4	91°22.1`	6.28	данные отсутствуют	78:14:0007610:6555	данные отсутствуют
6	1.1.4	1.1.5	178°37.2`	21.59	данные отсутствуют	78:14:0007610:4085	vv@vvvv.ru, Санкт-Петербург г, ул. Варшавская, д. 6, к. 2, стр. 1, кв. 365; адрес отсутствует; luda_mail@mail.ru, Санкт-Петербург г, ул. Варшавская, д. 6, к. 2, стр. 1, кв. 438; vikafilatova2013@gmail.com, Москва г, ул. Сумская, д. 6, к. 2, кв. 42; rufilatov@icloud.com, Москва г, ул. Сумская, д. 6, к. 2, кв. 149; Санкт-Петербург г, ул. Варшавская, д. 6, к. 2, стр. 1, кв. 361; Санкт-Петербург г, ул. Варшавская, д. 9, к. 1, кв. 123

полное наименование должности	ДОКУМЕНТ ПОДПИСАН ЭЛЕКТРОННОЙ ПОДПИСЬЮ Сертификат: 645751274004338331092003281398393063 60 Владелец: ФЕДЕРАЛЬНАЯ СЛУЖБА ГОСУДАРСТВЕННОЙ РЕГИСТРАЦИИ, КАДАСТРА И КАРТОГРАФИИ Действителен: с 17.05.2022 по 10.08.2023	инициалы, фамилия

Земельный участок
вид объекта недвижимости

Лист № 2 раздела 3.1	Всего листов раздела 3.1: 4	Всего разделов: 8	Всего листов выписки: 44

15.01.2023г. № КУВИ-001/2023-3535711	
Кадастровый номер:	78:14:0007610:28

7	1.1.5	1.1.6	145°56.3`	11.96	данные отсутствуют	78:14:0007610:4085	vv@vvvv.ru, Санкт-Петербург г, ул. Варшавская, д. 6, к. 2, стр. 1, кв. 365; адрес отсутствует; luda_mail@mail.ru, Санкт-Петербург г, ул. Варшавская, д. 6, к. 2, стр. 1, кв. 438; vikafilatova2013@gmail.com, Москва г, ул. Сумская, д. 6, к. 2, кв. 42; rufilatov@icloud.com, Москва г, ул. Сумская, д. 6, к. 2, кв. 149; Санкт-Петербург г, ул. Варшавская, д. 6, к. 2, стр. 1, кв. 361; Санкт-Петербург г, ул. Варшавская, д. 9, к. 1, кв. 123
8	1.1.6	1.1.7	162°39.3`	3.99	данные отсутствуют	78:14:0007610:4085	vv@vvvv.ru, Санкт-Петербург г, ул. Варшавская, д. 6, к. 2, стр. 1, кв. 365; адрес отсутствует; luda_mail@mail.ru, Санкт-Петербург г, ул. Варшавская, д. 6, к. 2, стр. 1, кв. 438; vikafilatova2013@gmail.com, Москва г, ул. Сумская, д. 6, к. 2, кв. 42; rufilatov@icloud.com, Москва г, ул. Сумская, д. 6, к. 2, кв. 149; Санкт-Петербург г, ул. Варшавская, д. 6, к. 2, стр. 1, кв. 361; Санкт-Петербург г, ул. Варшавская, д. 9, к. 1, кв. 123
9	1.1.7	1.1.8	139°45.8`	1.87	данные отсутствуют	78:14:0007610:4085	vv@vvvv.ru, Санкт-Петербург г, ул. Варшавская, д. 6, к. 2, стр. 1, кв. 365; адрес отсутствует; luda_mail@mail.ru, Санкт-Петербург г, ул. Варшавская, д. 6, к. 2, стр. 1, кв. 438; vikafilatova2013@gmail.com, Москва г, ул. Сумская, д. 6, к. 2, кв. 42; rufilatov@icloud.com, Москва г, ул. Сумская, д. 6, к. 2, кв. 149; Санкт-Петербург г, ул. Варшавская, д. 6, к. 2, стр. 1, кв. 361; Санкт-Петербург г, ул. Варшавская, д. 9, к. 1, кв. 123
10	1.1.8	1.1.9	178°4.8`	23.88	данные отсутствуют	78:14:0007610:4085	vv@vvvv.ru, Санкт-Петербург г, ул. Варшавская, д. 6, к. 2, стр. 1, кв. 365; адрес отсутствует; luda_mail@mail.ru, Санкт-Петербург г, ул. Варшавская, д. 6, к. 2, стр. 1, кв. 438; vikafilatova2013@gmail.com, Москва г, ул. Сумская, д. 6, к. 2, кв. 42; rufilatov@icloud.com, Москва г, ул. Сумская, д. 6, к. 2, кв. 149; Санкт-Петербург г, ул. Варшавская, д. 6, к. 2, стр. 1, кв. 361; Санкт-Петербург г, ул. Варшавская, д. 9, к. 1, кв. 123

ДОКУМЕНТ ПОДПИСАН
ЭЛЕКТРОННОЙ ПОДПИСЬЮ
Сертификат: 645751274004338331092003281398393063 60
Владелец: ФЕДЕРАЛЬНАЯ СЛУЖБА ГОСУДАРСТВЕННОЙ РЕГИСТРАЦИИ, КАДАСТРА И КАРТОГРАФИИ
Действителен: с 17.05.2022 по 10.08.2023

полное наименование должности	инициалы, фамилия

Земельный участок
вид объекта недвижимости

Лист № 3 раздела 3.1	Всего листов раздела 3.1: 4	Всего разделов: 8	Всего листов выписки: 44

15.01.2023г. № КУВИ-001/2023-3535711	
Кадастровый номер:	78:14:0007610:28

1	2	3	4	5	6	7	8
11	1.1.9	1.1.10	159°3.6`	8.03	данные отсутствуют	78:14:0007610:4085	vv@vvvv.ru, Санкт-Петербург г, ул. Варшавская, д. 6, к. 2, стр. 1, кв. 365; адрес отсутствует; luda_mail@mail.ru, Санкт-Петербург г, ул. Варшавская, д. 6, к. 2, стр. 1, кв. 438; vikafilatova2013@gmail.com, Москва г, ул. Сумская, д. 6, к. 2, кв. 42; rufilatov@icloud.com, Москва г, ул. Сумская, д. 6, к. 2, кв. 149; Санкт-Петербург г, ул. Варшавская, д. 6, к. 2, стр. 1, кв. 361; Санкт-Петербург г, ул. Варшавская, д. 9, к. 1, кв. 123
12	1.1.10	1.1.11	167°25.5`	12.08	данные отсутствуют	78:14:0007610:4085	vv@vvvv.ru, Санкт-Петербург г, ул. Варшавская, д. 6, к. 2, стр. 1, кв. 365; адрес отсутствует; luda_mail@mail.ru, Санкт-Петербург г, ул. Варшавская, д. 6, к. 2, стр. 1, кв. 438; vikafilatova2013@gmail.com, Москва г, ул. Сумская, д. 6, к. 2, кв. 42; rufilatov@icloud.com, Москва г, ул. Сумская, д. 6, к. 2, кв. 149; Санкт-Петербург г, ул. Варшавская, д. 6, к. 2, стр. 1, кв. 361; Санкт-Петербург г, ул. Варшавская, д. 9, к. 1, кв. 123
13	1.1.11	1.1.12	270°0.0`	1.43	данные отсутствуют	78:14:0007610:4085	vv@vvvv.ru, Санкт-Петербург г, ул. Варшавская, д. 6, к. 2, стр. 1, кв. 365; адрес отсутствует; luda_mail@mail.ru, Санкт-Петербург г, ул. Варшавская, д. 6, к. 2, стр. 1, кв. 438; vikafilatova2013@gmail.com, Москва г, ул. Сумская, д. 6, к. 2, кв. 42; rufilatov@icloud.com, Москва г, ул. Сумская, д. 6, к. 2, кв. 149; Санкт-Петербург г, ул. Варшавская, д. 6, к. 2, стр. 1, кв. 361; Санкт-Петербург г, ул. Варшавская, д. 9, к. 1, кв. 123

ДОКУМЕНТ ПОДПИСАН
ЭЛЕКТРОННОЙ ПОДПИСЬЮ
Сертификат: 645751274004338331092003281398393063 60
Владелец: ФЕДЕРАЛЬНАЯ СЛУЖБА ГОСУДАРСТВЕННОЙ РЕГИСТРАЦИИ, КАДАСТРА И КАРТОГРАФИИ
Действителен: с 17.05.2022 по 10.08.2023

полное наименование должности		инициалы, фамилия

Земельный участок
вид объекта недвижимости

Лист № 4 раздела 3.1	Всего листов раздела 3.1: 4	Всего разделов: 8	Всего листов выписки: 44

15.01.2023г. № КУВИ-001/2023-3535711	
Кадастровый номер:	78:14:0007610:28

14	1.1.12	1.1.13	173°41.4`	10.37	данные отсутствуют	78:14:0007610:4085	vv@vvvv.ru, Санкт-Петербург г, ул. Варшавская, д. 6, к. 2, стр. 1, кв. 365; адрес отсутствует; luda_mail@mail.ru, Санкт-Петербург г, ул. Варшавская, д. 6, к. 2, стр. 1, кв. 438; vikafilatova2013@gmail.com, Москва г, ул. Сумская, д. 6, к. 2, кв. 42; rufilatov@icloud.com, Москва г, ул. Сумская, д. 6, к. 2, кв. 149; Санкт-Петербург г, ул. Варшавская, д. 6, к. 2, стр. 1, кв. 361; Санкт-Петербург г, ул. Варшавская, д. 9, к. 1, кв. 123
15	1.1.13	1.1.14	147°35.6`	2.72	данные отсутствуют	78:14:0007610:4085	vv@vvvv.ru, Санкт-Петербург г, ул. Варшавская, д. 6, к. 2, стр. 1, кв. 365; адрес отсутствует; luda_mail@mail.ru, Санкт-Петербург г, ул. Варшавская, д. 6, к. 2, стр. 1, кв. 438; vikafilatova2013@gmail.com, Москва г, ул. Сумская, д. 6, к. 2, кв. 42; rufilatov@icloud.com, Москва г, ул. Сумская, д. 6, к. 2, кв. 149; Санкт-Петербург г, ул. Варшавская, д. 6, к. 2, стр. 1, кв. 361; Санкт-Петербург г, ул. Варшавская, д. 9, к. 1, кв. 123
16	1.1.14	1.1.15	181°45.9`	2.92	данные отсутствуют	данные отсутствуют	данные отсутствуют
17	1.1.15	1.1.16	267°15.3`	1.46	данные отсутствуют	данные отсутствуют	данные отсутствуют
18	1.1.16	1.1.17	207°10.9`	1.25	данные отсутствуют	данные отсутствуют	данные отсутствуют
19	1.1.17	1.1.18	268°39.9`	28.33	данные отсутствуют	данные отсутствуют	данные отсутствуют
20	1.1.18	1.1.19	267°20.6`	45.52	данные отсутствуют	данные отсутствуют	данные отсутствуют
21	1.1.19	1.1.20	266°37.3`	9.0	данные отсутствуют	данные отсутствуют	данные отсутствуют
22	1.1.20	1.1.21	357°53.1`	44.71	данные отсутствуют	данные отсутствуют	данные отсутствуют
23	1.1.21	1.1.22	358°17.0`	28.72	данные отсутствуют	данные отсутствуют	данные отсутствуют
24	1.1.22	1.1.23	357°42.0`	32.9	данные отсутствуют	данные отсутствуют	данные отсутствуют
25	1.1.23	1.1.24	88°47.6`	0.95	данные отсутствуют	данные отсутствуют	данные отсутствуют
26	1.1.24	1.1.25	358°18.9`	1.02	данные отсутствуют	данные отсутствуют	данные отсутствуют
27	1.1.25	1.1.1	88°8.8`	16.7	данные отсутствуют	данные отсутствуют	данные отсутствуют

ДОКУМЕНТ ПОДПИСАН
ЭЛЕКТРОННОЙ ПОДПИСЬЮ
Сертификат: 645751274004338331092003281398393063 60
Владелец: ФЕДЕРАЛЬНАЯ СЛУЖБА ГОСУДАРСТВЕННОЙ РЕГИСТРАЦИИ, КАДАСТРА И КАРТОГРАФИИ
Действителен: с 17.05.2022 по 10.08.2023

полное наименование должности		инициалы, фамилия

Выписка из Единого государственного реестра недвижимости об объекте недвижимости

Описание местоположения земельного участка

Земельный участок
вид объекта недвижимости

Лист № 1 раздела 3.2	Всего листов раздела 3.2: 2	Всего разделов: 8	Всего листов выписки: 44

15.01.2023г. № КУВИ-001/2023-3535711	
Кадастровый номер:	78:14:0007610:28

Сведения о характерных точках границы земельного участка

Система координат СК-1964

Номер точки	Координаты, м		Описание закрепления на местности	Средняя квадратичная погрешность определения координат характерных точек границ земельного участка, м
	X	Y		
1	2	3	4	5
1	87879.2	113639.59	-	-
2	87878.73	113687.39	-	-
3	87871.41	113687.33	-	-
4	87871.26	113693.61	-	-
5	87849.68	113694.13	-	-
6	87839.77	113700.83	-	-
7	87835.96	113702.02	-	-
8	87834.53	113703.23	-	-
9	87810.66	113704.03	-	-
10	87803.16	113706.9	-	-
11	87791.37	113709.53	-	-
12	87791.37	113708.1	-	-
13	87781.06	113709.24	-	-
14	87778.76	113710.7	-	-
15	87775.84	113710.61	-	-
16	87775.77	113709.15	-	-
17	87774.66	113708.58	-	-
18	87774	113680.26	-	-
19	87771.89	113634.79	-	-
20	87771.36	113625.81	-	-
21	87816.04	113624.16	-	-
22	87844.75	113623.3	-	-

ДОКУМЕНТ ПОДПИСАН
ЭЛЕКТРОННОЙ ПОДПИСЬЮ
Сертификат: 645751274004338331092003281398393063 60
Владелец: ФЕДЕРАЛЬНАЯ СЛУЖБА ГОСУДАРСТВЕННОЙ РЕГИСТРАЦИИ, КАДАСТРА И КАРТОГРАФИИ
Действителен: с 17.05.2022 по 10.08.2023

полное наименование должности		инициалы, фамилия

Земельный участок
вид объекта недвижимости

Лист № 2 раздела 3.2	Всего листов раздела 3.2: 2	Всего разделов: 8	Всего листов выписки: 44

15.01.2023г. № КУВИ-001/2023-3535711	
Кадастровый номер:	78:14:0007610:28

1	2	3	4	5
23	87877.62	113621.98	-	-
24	87877.64	113622.93	-	-
25	87878.66	113622.9	-	-
26	87879.2	113639.59	-	-

ДОКУМЕНТ ПОДПИСАН
ЭЛЕКТРОННОЙ ПОДПИСЬЮ
Сертификат: 645751274004338331092003281398393063 60
Владелец: ФЕДЕРАЛЬНАЯ СЛУЖБА ГОСУДАРСТВЕННОЙ РЕГИСТРАЦИИ, КАДАСТРА И КАРТОГРАФИИ
Действителен: с 17.05.2022 по 10.08.2023

полное наименование должности		инициалы, фамилия

Выписка из Единого государственного реестра недвижимости об объекте недвижимости

Сведения о частях земельного участка

Земельный участок
вид объекта недвижимости

Лист № 1 раздела 4	Всего листов раздела 4: 12	Всего разделов: 8	Всего листов выписки: 44

15.01.2023г. № КУВИ-001/2023-3535711	
Кадастровый номер:	78:14:0007610:28

План (чертеж, схема) части земельного участка	Учетный номер части: 78:14:0007610:28/5

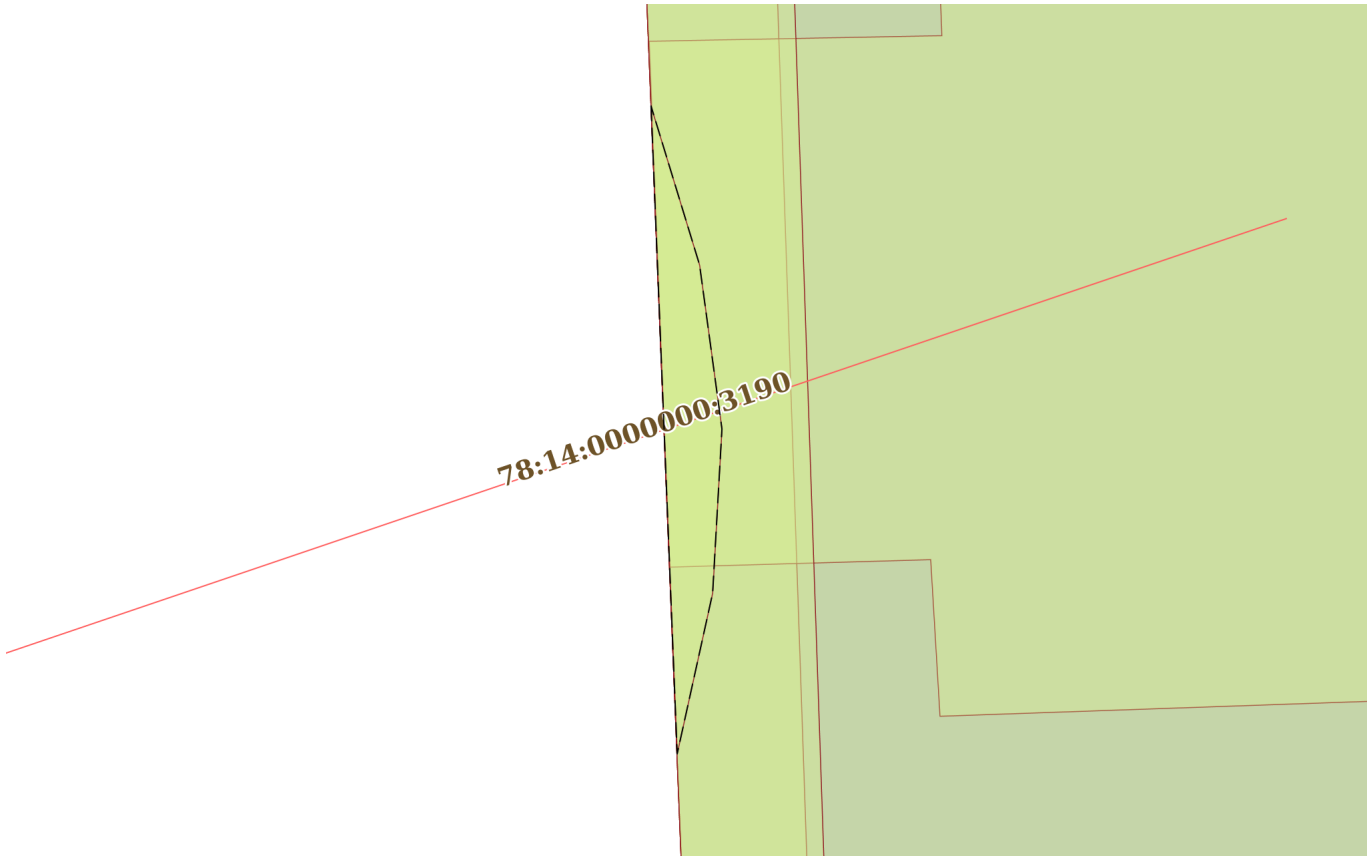

Масштаб 1:40	Условные обозначения:		

полное наименование должности		инициалы, фамилия

ДОКУМЕНТ ПОДПИСАН
ЭЛЕКТРОННОЙ ПОДПИСЬЮ
Сертификат: 645751274004338331092003281398393063 60
Владелец: ФЕДЕРАЛЬНАЯ СЛУЖБА ГОСУДАРСТВЕННОЙ РЕГИСТРАЦИИ, КАДАСТРА И КАРТОГРАФИИ
Действителен: с 17.05.2022 по 10.08.2023

Земельный участок
вид объекта недвижимости

Лист № 2 раздела 4	Всего листов раздела 4: 12	Всего разделов: 8	Всего листов выписки: 44

15.01.2023г. № КУВИ-001/2023-3535711	
Кадастровый номер:	78:14:0007610:28

План (чертеж, схема) части земельного участка	Учетный номер части: 78:14:0007610:28/6

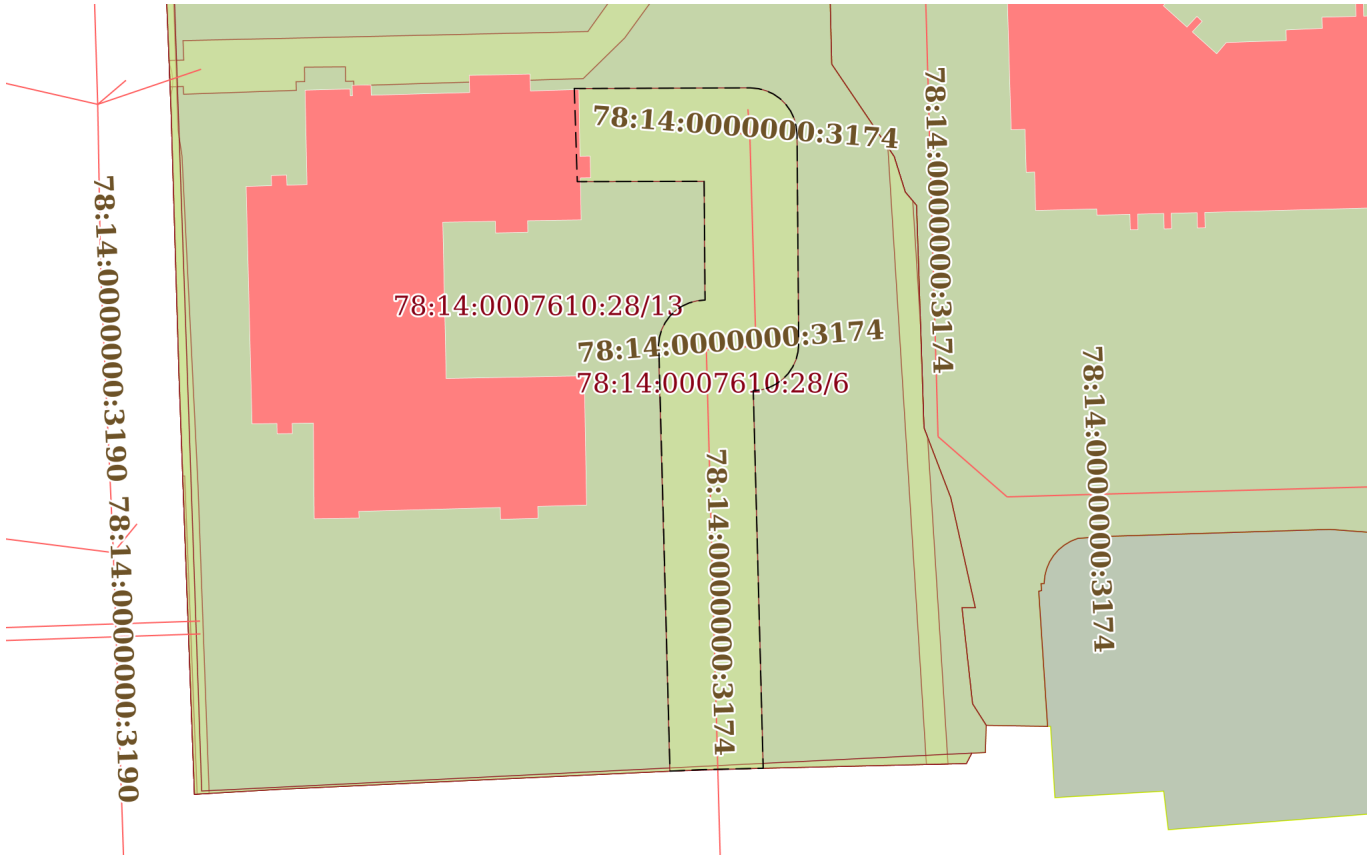

Масштаб 1:800	Условные обозначения:		

ДОКУМЕНТ ПОДПИСАН
ЭЛЕКТРОННОЙ ПОДПИСЬЮ
Сертификат: 645751274004338331092003281398393063 60
Владелец: ФЕДЕРАЛЬНАЯ СЛУЖБА ГОСУДАРСТВЕННОЙ РЕГИСТРАЦИИ, КАДАСТРА И КАРТОГРАФИИ
Действителен: с 17.05.2022 по 10.08.2023

полное наименование должности		инициалы, фамилия

Земельный участок
вид объекта недвижимости

Лист № 3 раздела 4	Всего листов раздела 4: 12	Всего разделов: 8	Всего листов выписки: 44

15.01.2023г. № КУВИ-001/2023-3535711	
Кадастровый номер:	78:14:0007610:28

План (чертеж, схема) части земельного участка	Учетный номер части: 78:14:0007610:28/7

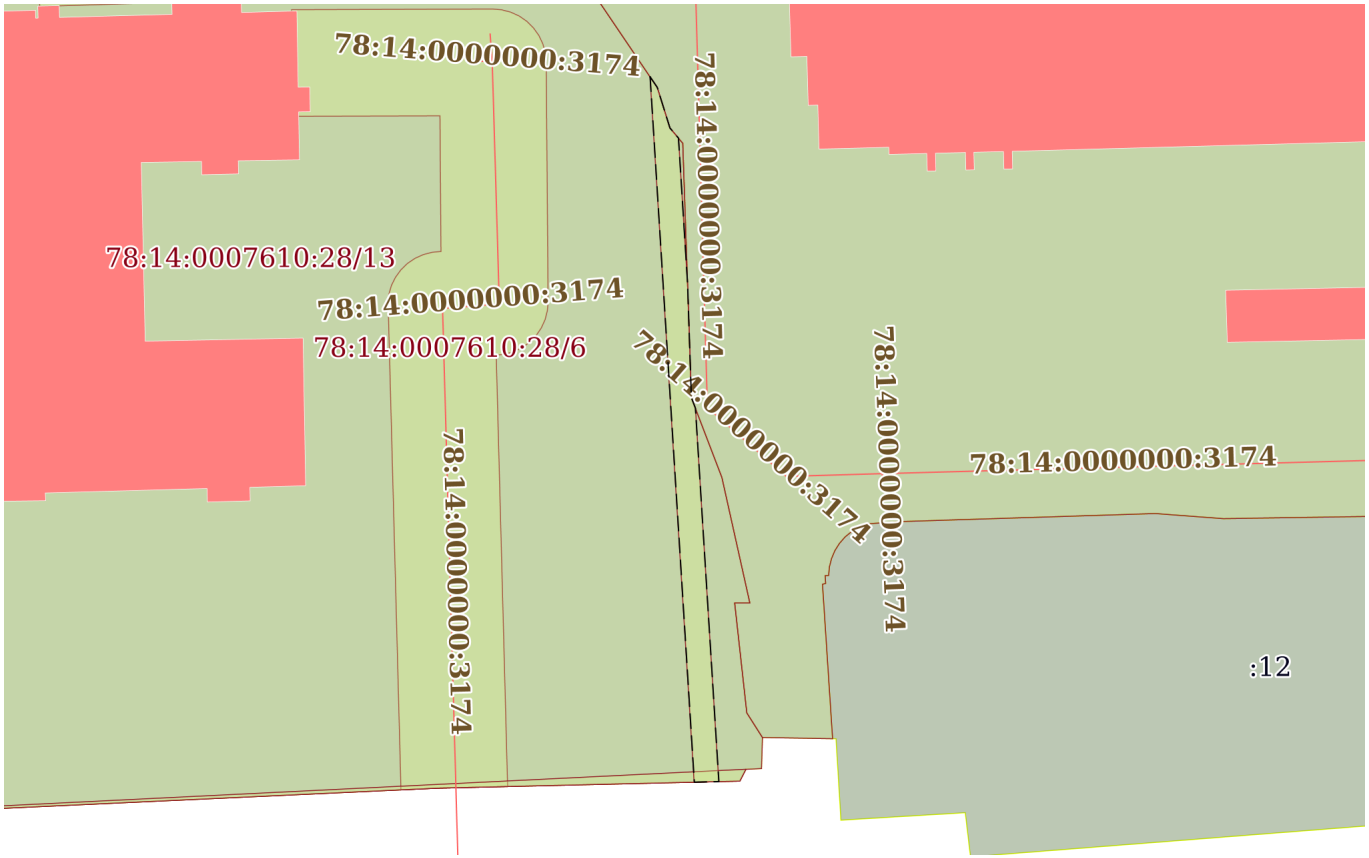

Масштаб 1:700	Условные обозначения:		

ДОКУМЕНТ ПОДПИСАН
ЭЛЕКТРОННОЙ ПОДПИСЬЮ
Сертификат: 645751274004338331092003281398393063 60
Владелец: ФЕДЕРАЛЬНАЯ СЛУЖБА ГОСУДАРСТВЕННОЙ РЕГИСТРАЦИИ, КАДАСТРА И КАРТОГРАФИИ
Действителен: с 17.05.2022 по 10.08.2023

полное наименование должности		инициалы, фамилия

Земельный участок
вид объекта недвижимости

Лист № 4 раздела 4	Всего листов раздела 4: 12	Всего разделов: 8	Всего листов выписки: 44

15.01.2023г. № КУВИ-001/2023-3535711	
Кадастровый номер:	78:14:0007610:28

План (чертеж, схема) части земельного участка	Учетный номер части: 78:14:0007610:28/8

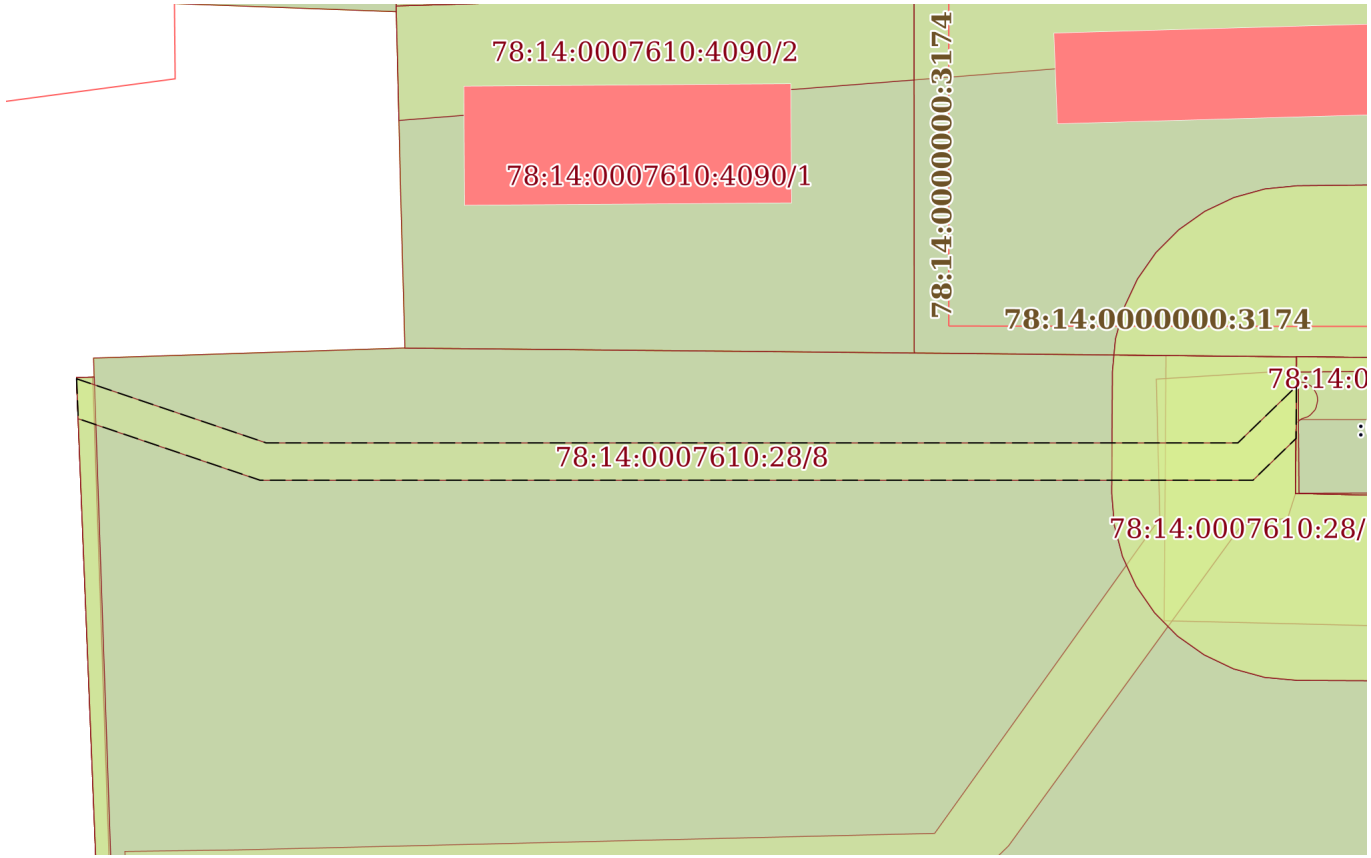

Масштаб 1:400	Условные обозначения:		

ДОКУМЕНТ ПОДПИСАН
ЭЛЕКТРОННОЙ ПОДПИСЬЮ
Сертификат: 645751274004338331092003281398393063 60
Владелец: ФЕДЕРАЛЬНАЯ СЛУЖБА ГОСУДАРСТВЕННОЙ РЕГИСТРАЦИИ, КАДАСТРА И КАРТОГРАФИИ
Действителен: с 17.05.2022 по 10.08.2023

полное наименование должности		инициалы, фамилия

Земельный участок
вид объекта недвижимости

Лист № 5 раздела 4	Всего листов раздела 4: 12	Всего разделов: 8	Всего листов выписки: 44

15.01.2023г. № КУВИ-001/2023-3535711	
Кадастровый номер:	78:14:0007610:28

План (чертеж, схема) части земельного участка	Учетный номер части: 78:14:0007610:28/9

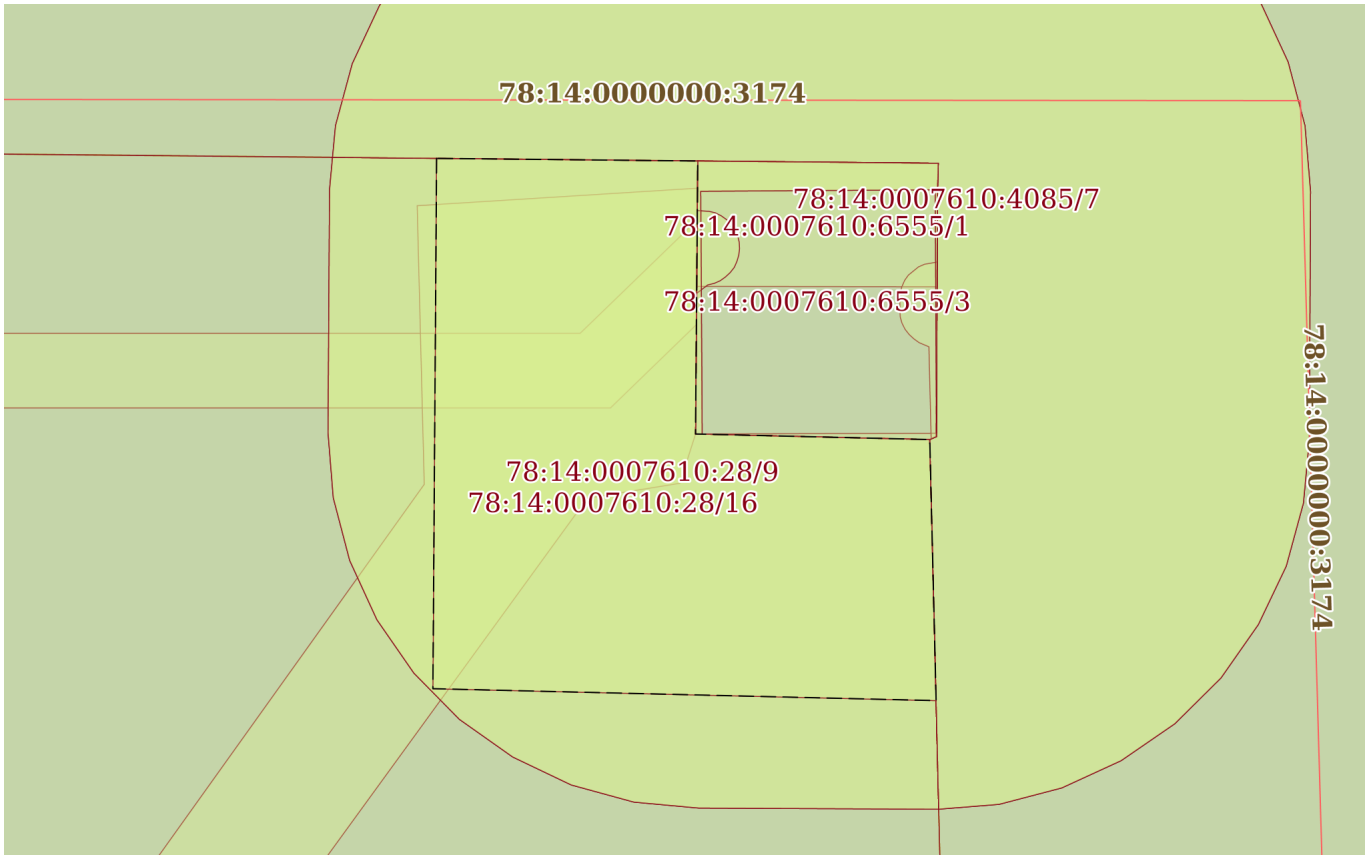

Масштаб 1:200	Условные обозначения:		

ДОКУМЕНТ ПОДПИСАН
ЭЛЕКТРОННОЙ ПОДПИСЬЮ
Сертификат: 645751274004338331092003281398393063 60
Владелец: ФЕДЕРАЛЬНАЯ СЛУЖБА ГОСУДАРСТВЕННОЙ РЕГИСТРАЦИИ, КАДАСТРА И КАРТОГРАФИИ
Действителен: с 17.05.2022 по 10.08.2023

полное наименование должности		инициалы, фамилия

Земельный участок
вид объекта недвижимости

Лист № 6 раздела 4	Всего листов раздела 4: 12	Всего разделов: 8	Всего листов выписки: 44

15.01.2023г. № КУВИ-001/2023-3535711	
Кадастровый номер:	78:14:0007610:28

План (чертеж, схема) части земельного участка	Учетный номер части: 78:14:0007610:28/10

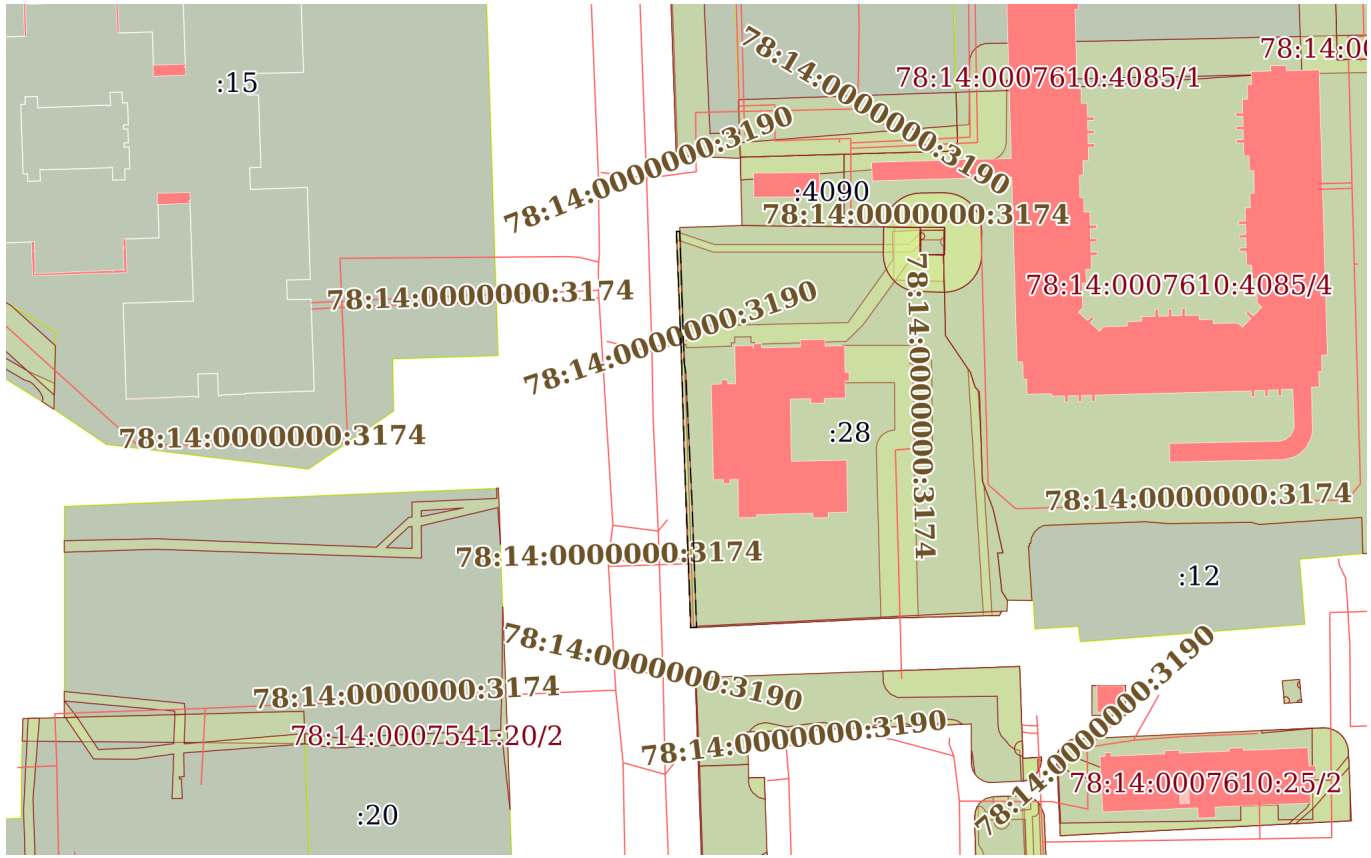

Масштаб 1:2000	Условные обозначения:		

ДОКУМЕНТ ПОДПИСАН
ЭЛЕКТРОННОЙ ПОДПИСЬЮ
Сертификат: 645751274004338331092003281398393063 60
Владелец: ФЕДЕРАЛЬНАЯ СЛУЖБА ГОСУДАРСТВЕННОЙ РЕГИСТРАЦИИ, КАДАСТРА И КАРТОГРАФИИ
Действителен: с 17.05.2022 по 10.08.2023

полное наименование должности		инициалы, фамилия

Земельный участок
вид объекта недвижимости

Лист № 7 раздела 4	Всего листов раздела 4: 12	Всего разделов: 8	Всего листов выписки: 44

15.01.2023г. № КУВИ-001/2023-3535711	
Кадастровый номер:	78:14:0007610:28

План (чертеж, схема) части земельного участка	Учетный номер части: 78:14:0007610:28/11

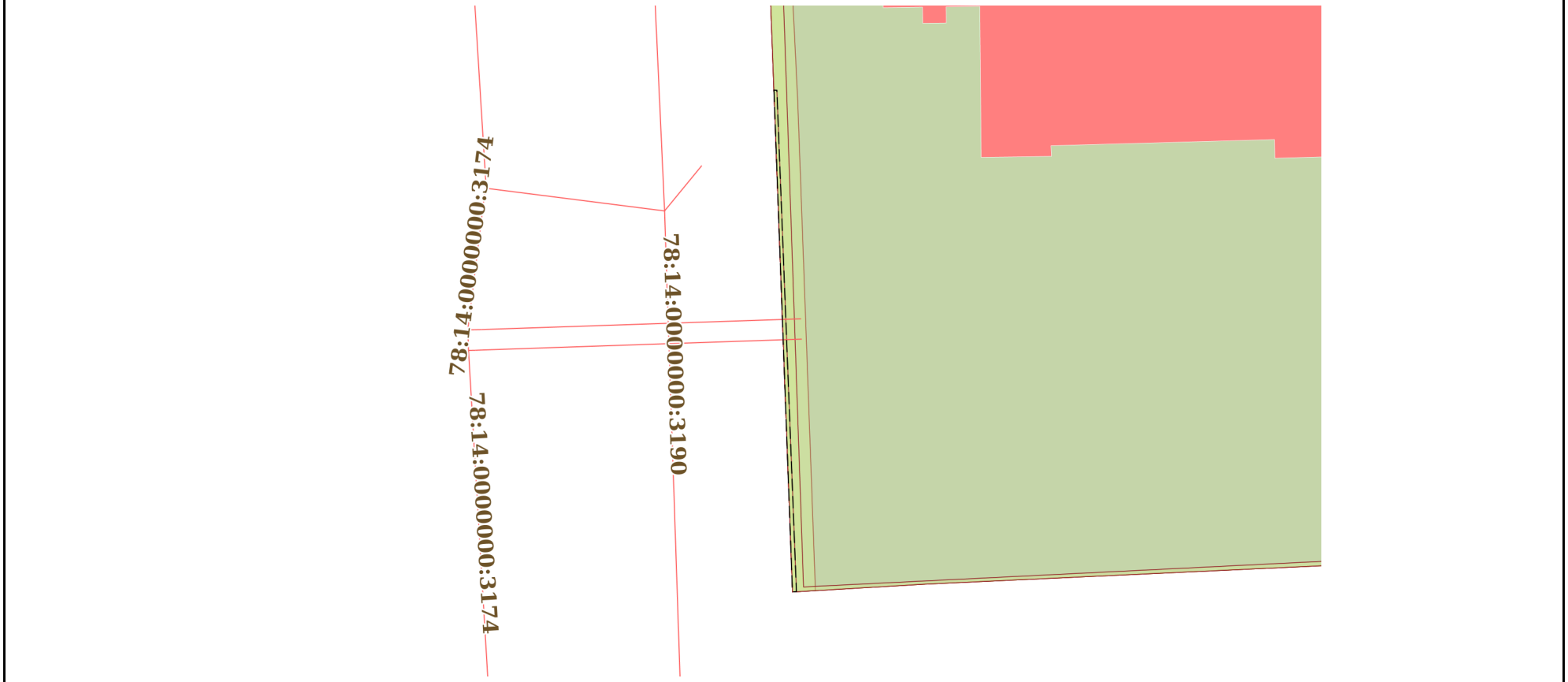

Масштаб 1:400	Условные обозначения:		

ДОКУМЕНТ ПОДПИСАН
ЭЛЕКТРОННОЙ ПОДПИСЬЮ
Сертификат: 645751274004338331092003281398393063 60
Владелец: ФЕДЕРАЛЬНАЯ СЛУЖБА ГОСУДАРСТВЕННОЙ РЕГИСТРАЦИИ, КАДАСТРА И КАРТОГРАФИИ
Действителен: с 17.05.2022 по 10.08.2023

полное наименование должности		инициалы, фамилия

Земельный участок
вид объекта недвижимости

Лист № 8 раздела 4	Всего листов раздела 4: 12	Всего разделов: 8	Всего листов выписки: 44

15.01.2023г. № КУВИ-001/2023-3535711	
Кадастровый номер:	78:14:0007610:28

План (чертеж, схема) части земельного участка	Учетный номер части: 78:14:0007610:28/12

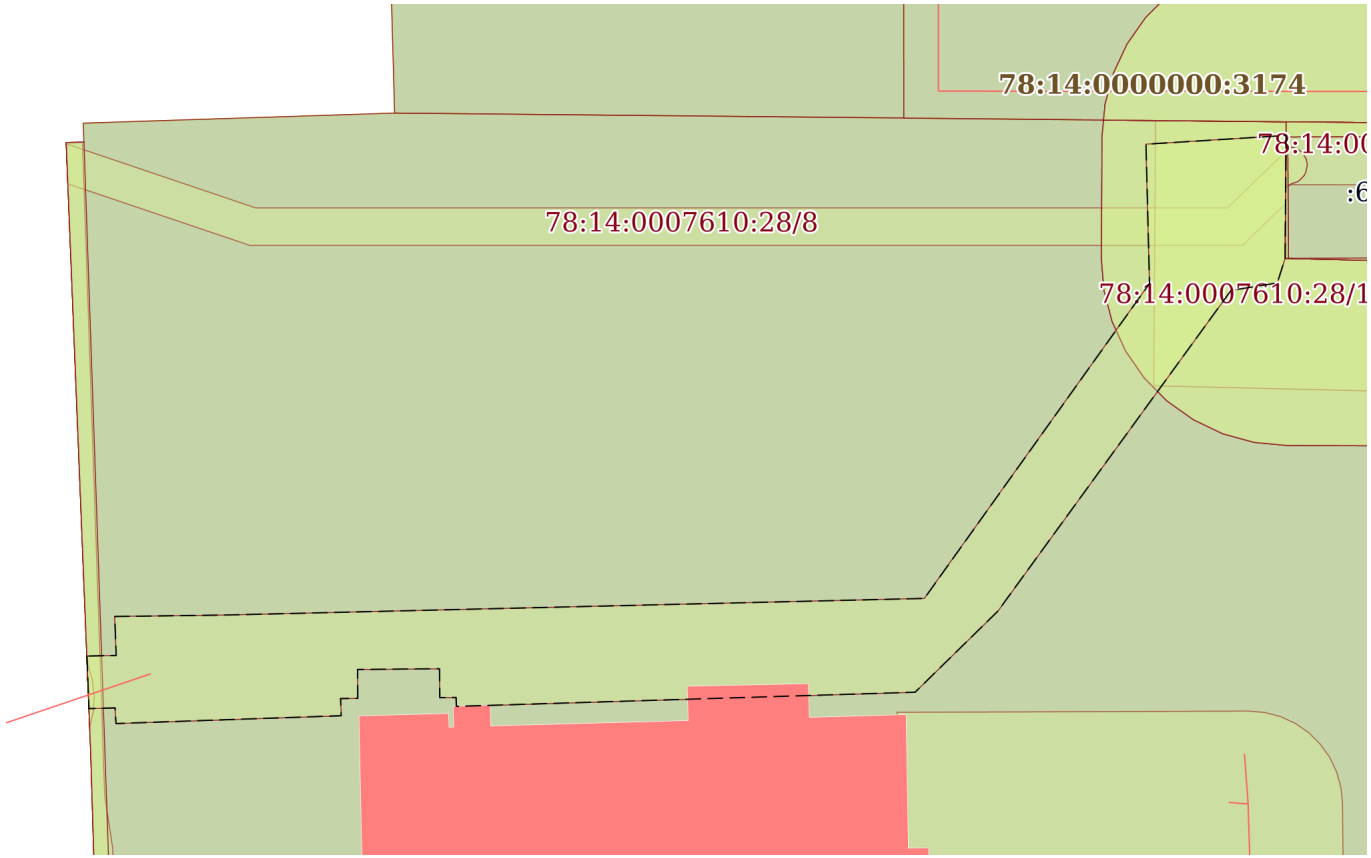

Масштаб 1:400	Условные обозначения:		

ДОКУМЕНТ ПОДПИСАН
ЭЛЕКТРОННОЙ ПОДПИСЬЮ
Сертификат: 645751274004338331092003281398393063 60
Владелец: ФЕДЕРАЛЬНАЯ СЛУЖБА ГОСУДАРСТВЕННОЙ РЕГИСТРАЦИИ, КАДАСТРА И КАРТОГРАФИИ
Действителен: с 17.05.2022 по 10.08.2023

полное наименование должности		инициалы, фамилия

Земельный участок
вид объекта недвижимости

Лист № 9 раздела 4	Всего листов раздела 4: 12	Всего разделов: 8	Всего листов выписки: 44

15.01.2023г. № КУВИ-001/2023-3535711	
Кадастровый номер:	78:14:0007610:28

План (чертеж, схема) части земельного участка	Учетный номер части: 78:14:0007610:28/13

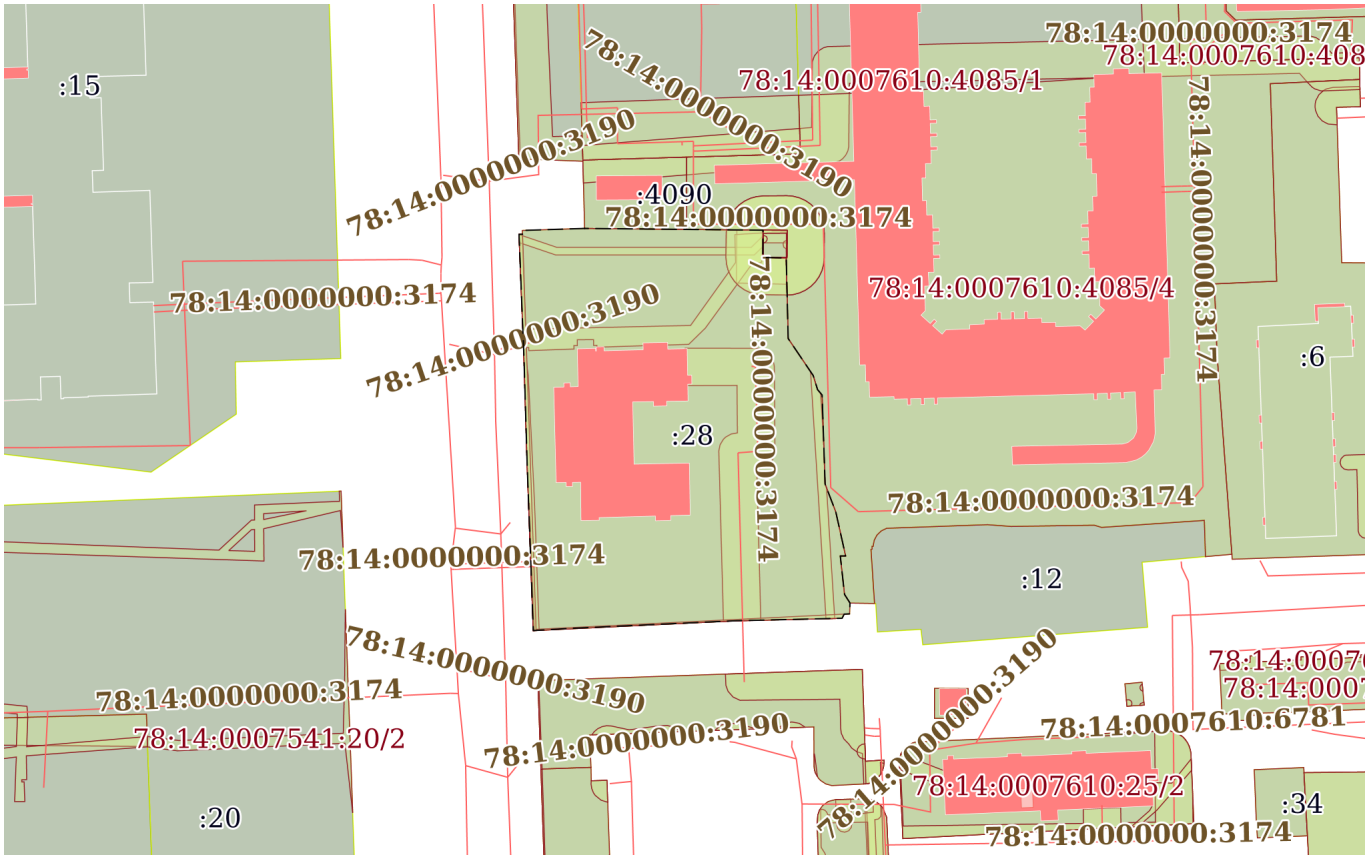

Масштаб 1:2000	Условные обозначения:		

ДОКУМЕНТ ПОДПИСАН
ЭЛЕКТРОННОЙ ПОДПИСЬЮ
Сертификат: 645751274004338331092003281398393063 60
Владелец: ФЕДЕРАЛЬНАЯ СЛУЖБА ГОСУДАРСТВЕННОЙ РЕГИСТРАЦИИ, КАДАСТРА И КАРТОГРАФИИ
Действителен: с 17.05.2022 по 10.08.2023

полное наименование должности		инициалы, фамилия

Земельный участок
вид объекта недвижимости

Лист № 10 раздела 4	Всего листов раздела 4: 12	Всего разделов: 8	Всего листов выписки: 44

15.01.2023г. № КУВИ-001/2023-3535711	
Кадастровый номер:	78:14:0007610:28

План (чертеж, схема) части земельного участка	Учетный номер части: 78:14:0007610:28/14

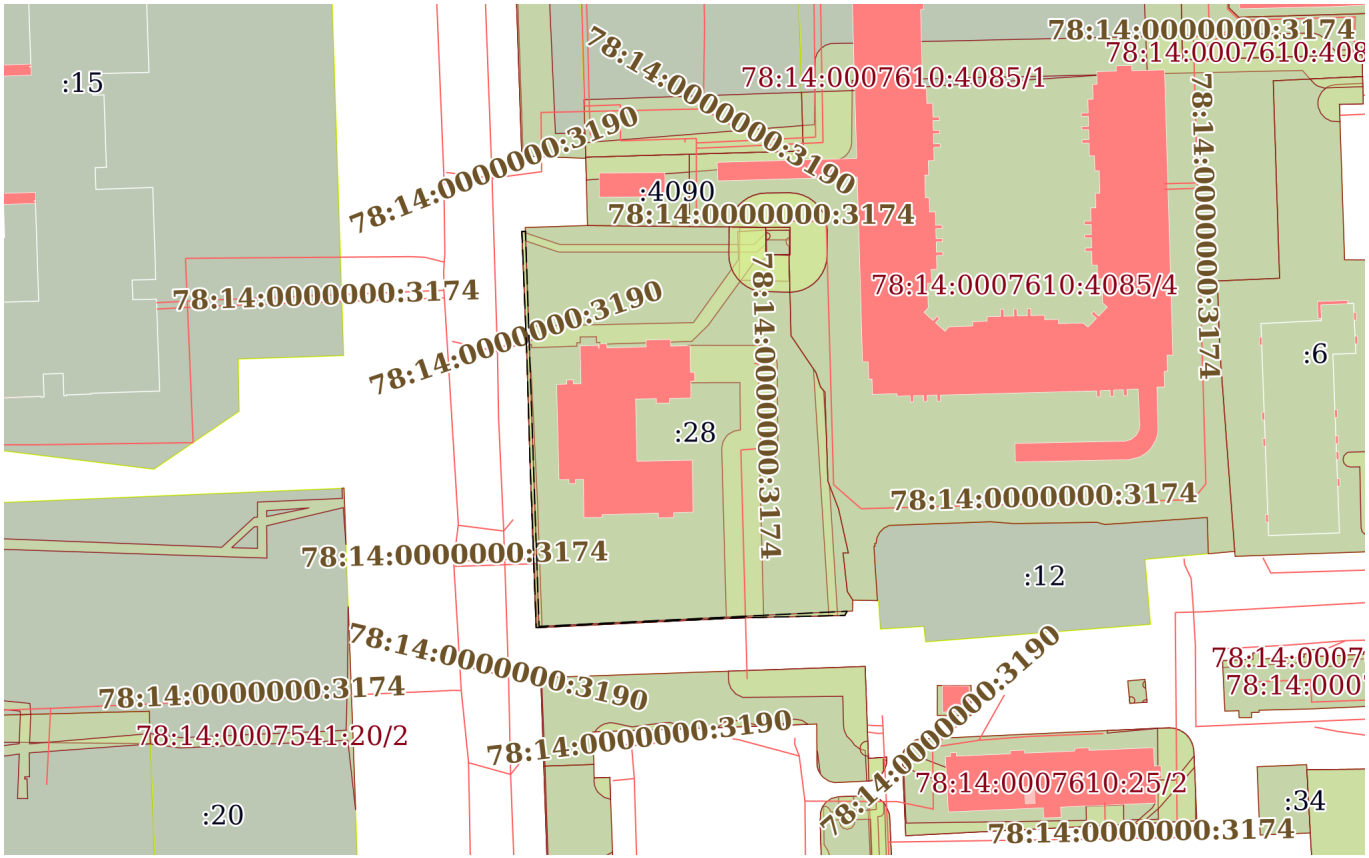

Масштаб 1:2000	Условные обозначения:		

ДОКУМЕНТ ПОДПИСАН
ЭЛЕКТРОННОЙ ПОДПИСЬЮ
Сертификат: 645751274004338331092003281398393063 60
Владелец: ФЕДЕРАЛЬНАЯ СЛУЖБА ГОСУДАРСТВЕННОЙ РЕГИСТРАЦИИ, КАДАСТРА И КАРТОГРАФИИ
Действителен: с 17.05.2022 по 10.08.2023

полное наименование должности		инициалы, фамилия

Земельный участок
вид объекта недвижимости

Лист № 11 раздела 4	Всего листов раздела 4: 12	Всего разделов: 8	Всего листов выписки: 44

15.01.2023г. № КУВИ-001/2023-3535711	
Кадастровый номер:	78:14:0007610:28

План (чертеж, схема) части земельного участка	Учетный номер части: 78:14:0007610:28/15

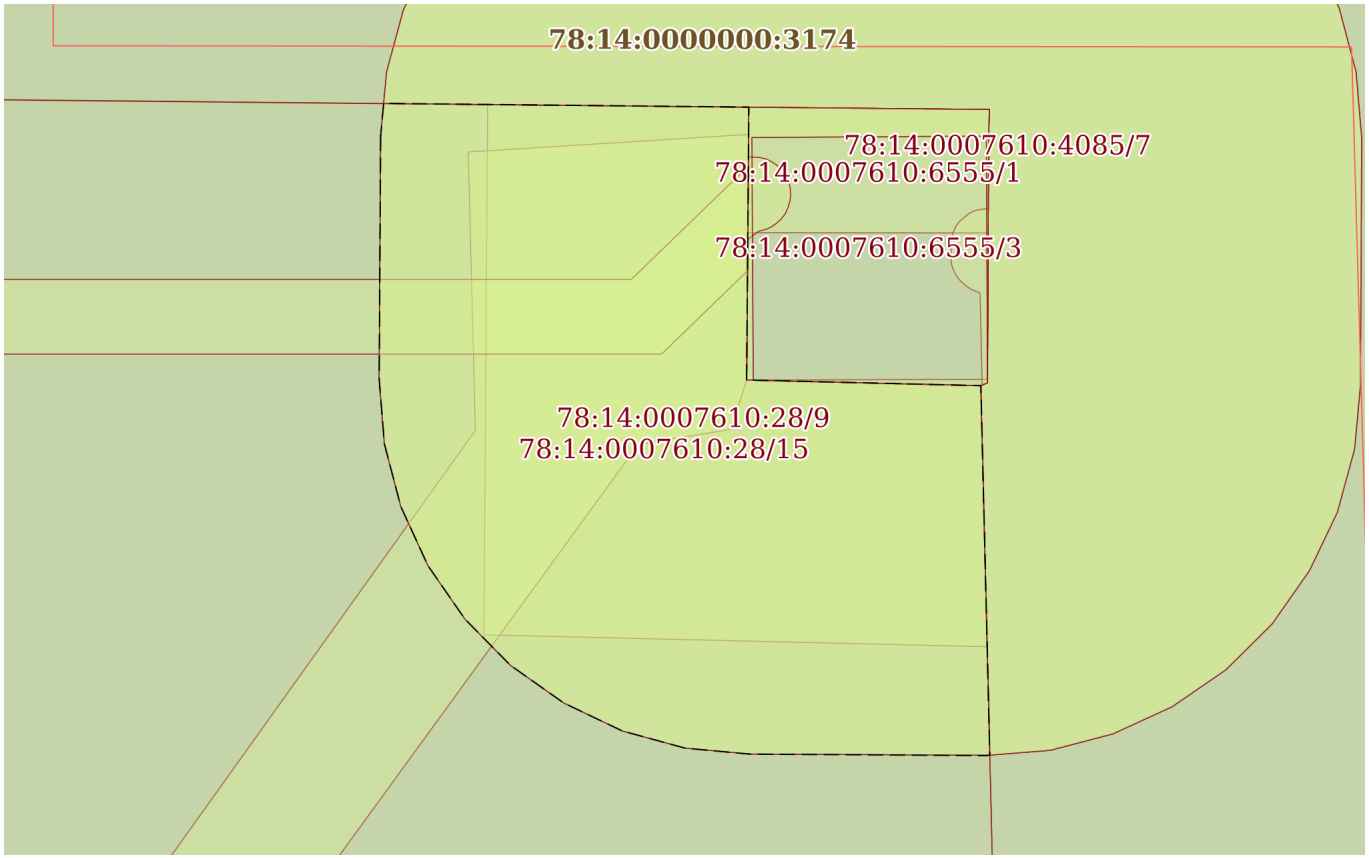

Масштаб 1:200	Условные обозначения:		

ДОКУМЕНТ ПОДПИСАН
ЭЛЕКТРОННОЙ ПОДПИСЬЮ
Сертификат: 645751274004338331092003281398393063 60
Владелец: ФЕДЕРАЛЬНАЯ СЛУЖБА ГОСУДАРСТВЕННОЙ РЕГИСТРАЦИИ, КАДАСТРА И КАРТОГРАФИИ
Действителен: с 17.05.2022 по 10.08.2023

полное наименование должности		инициалы, фамилия

Земельный участок
вид объекта недвижимости

Лист № 12 раздела 4	Всего листов раздела 4: 12	Всего разделов: 8	Всего листов выписки: 44

15.01.2023г. № КУВИ-001/2023-3535711	
Кадастровый номер:	78:14:0007610:28

План (чертеж, схема) части земельного участка	Учетный номер части: 78:14:0007610:28/16

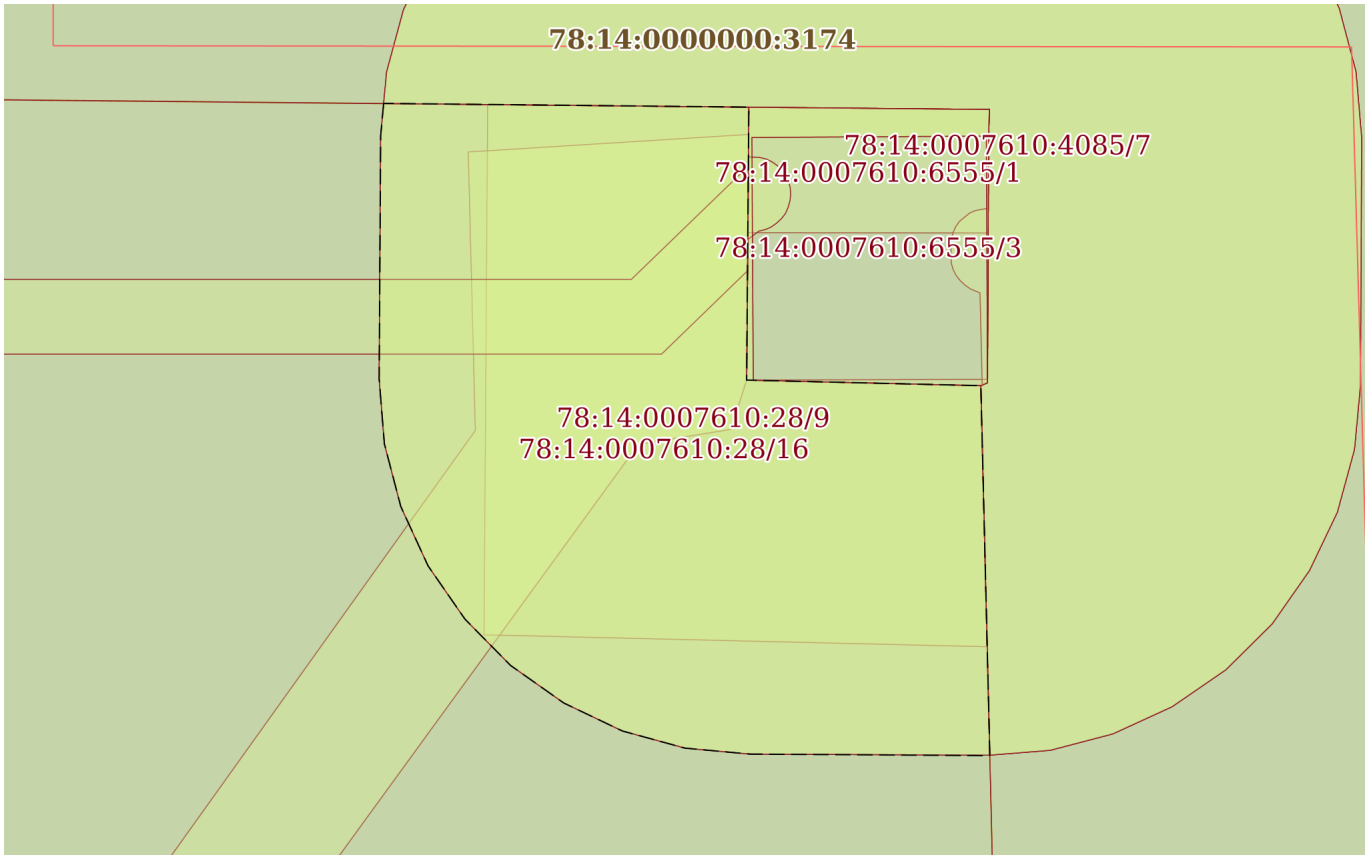

Масштаб 1:200	Условные обозначения:		

полное наименование должности		инициалы, фамилия

ДОКУМЕНТ ПОДПИСАН
ЭЛЕКТРОННОЙ ПОДПИСЬЮ
Сертификат: 645751274004338331092003281398393063 60
Владелец: ФЕДЕРАЛЬНАЯ СЛУЖБА ГОСУДАРСТВЕННОЙ РЕГИСТРАЦИИ, КАДАСТРА И КАРТОГРАФИИ
Действителен: с 17.05.2022 по 10.08.2023

Выписка из Единого государственного реестра недвижимости об объекте недвижимости

Сведения о частях земельного участка

Земельный участок
вид объекта недвижимости

Лист № 1 раздела 4.1	Всего листов раздела 4.1: 4	Всего разделов: 8	Всего листов выписки: 44

15.01.2023г. № КУВИ-001/2023-3535711	
Кадастровый номер:	78:14:0007610:28

Учетный номер части	Площадь, м2	Содержание ограничения в использовании или ограничения права на объект недвижимости или обременения объекта недвижимости
1	2	3
78:14:0007610:28/5	1	вид ограничения (обременения): ограничения прав на земельный участок, предусмотренные статьями 56, 56.1 Земельного кодекса Российской Федерации; Срок действия: не установлен; Содержание ограничения (обременения): Охранная зона канализационных сетей
78:14:0007610:28/6	901	вид ограничения (обременения): ограничения прав на земельный участок, предусмотренные статьями 56, 56.1 Земельного кодекса Российской Федерации; Срок действия: не установлен; Содержание ограничения (обременения): Охранная зона водопроводных сетей
78:14:0007610:28/7	143	вид ограничения (обременения): ограничения прав на земельный участок, предусмотренные статьями 56, 56.1 Земельного кодекса Российской Федерации; Срок действия: не установлен; Содержание ограничения (обременения): Охранная зона кабельных линий электропередачи
78:14:0007610:28/8	134	вид ограничения (обременения): ограничения прав на земельный участок, предусмотренные статьями 56, 56.1 Земельного кодекса Российской Федерации; Срок действия: не установлен; Содержание ограничения (обременения): Охранная зона кабельных линий электропередачи
78:14:0007610:28/9	144	вид ограничения (обременения): ограничения прав на земельный участок, предусмотренные статьями 56, 56.1 Земельного кодекса Российской Федерации; Срок действия: не установлен; Содержание ограничения (обременения): Охранная зона подстанций и других электротехнических сооружений
78:14:0007610:28/10	128	вид ограничения (обременения): ограничения прав на земельный участок, предусмотренные статьями 56, 56.1 Земельного кодекса Российской Федерации; Срок действия: не установлен; Содержание ограничения (обременения): Охранная зона линий и сооружений связи
78:14:0007610:28/11	8	вид ограничения (обременения): ограничения прав на земельный участок, предусмотренные статьями 56, 56.1 Земельного кодекса Российской Федерации; Срок действия: не установлен; Содержание ограничения (обременения): Охранная зона кабельных линий электропередачи
78:14:0007610:28/12	366	вид ограничения (обременения): ограничения прав на земельный участок, предусмотренные статьями 56, 56.1 Земельного кодекса Российской Федерации; Срок действия: не установлен; Содержание ограничения (обременения): Право прохода и проезда
78:14:0007610:28/13	8191	вид ограничения (обременения): ограничения прав на земельный участок, предусмотренные статьями 56, 56.1 Земельного

ДОКУМЕНТ ПОДПИСАН
ЭЛЕКТРОННОЙ ПОДПИСЬЮ
Сертификат: 645751274004338331092003281398393063 60
Владелец: ФЕДЕРАЛЬНАЯ СЛУЖБА ГОСУДАРСТВЕННОЙ РЕГИСТРАЦИИ, КАДАСТРА И КАРТОГРАФИИ
Действителен: с 17.05.2022 по 10.08.2023

полное наименование должности		инициалы, фамилия

Земельный участок
вид объекта недвижимости

Лист № 2 раздела 4.1	Всего листов раздела 4.1: 4	Всего разделов: 8	Всего листов выписки: 44

15.01.2023г. № КУВИ-001/2023-3535711	
Кадастровый номер:	78:14:0007610:28

		кодекса Российской Федерации; Срок действия: не установлен; Содержание ограничения (обременения): Зона регулирования застройки и хозяйственной деятельности 1 (ЗРЗ 1)
78:14:0007610:28/14	124	вид ограничения (обременения): ограничения прав на земельный участок, предусмотренные статьями 56, 56.1 Земельного кодекса Российской Федерации; Срок действия: не установлен; Содержание ограничения (обременения): Зона градостроительных ограничений
78:14:0007610:28/15	213	вид ограничения (обременения): ограничения прав на земельный участок, предусмотренные статьями 56, 56.1 Земельного кодекса Российской Федерации; Срок действия: не установлен; реквизиты документа-основания: договор подряда на выполнение кадастровых работ от 25.10.2017 № 17-15288 выдан: Публичное акционерное общество энергетики и электрификации "Ленэнерго"; Содержание ограничения (обременения): Определены в соответствии с Постановлением Правительства РФ от 24.09.2009 г. № 160 "О порядке установления охранных зон объектов электросетевого хозяйства и особых условий использования земельных участков, расположенных в границах таких зон".; Реестровый номер границы: 78.14.2.192
78:14:0007610:28/16	213	вид ограничения (обременения): ограничения прав на земельный участок, предусмотренные статьями 56, 56.1 Земельного кодекса Российской Федерации; Срок действия: не установлен; реквизиты документа-основания: постановление Правительства РФ "О порядке установления охранных зон объектов электросетевого хозяйства и особых условий использования земельных участков, расположенных в границах таких зон" от 24.02.2009 № 160 выдан: Правительство РФ; Содержание ограничения (обременения): Ограничения предусмотрены п.8-11, раздела III Правил установления охранных зон объектов электросетевого хозяйства и особых условий использования земельных участков расположенных в границах таких зон, утв. Постановлением Правительства РФ от 24.02.2009 №160 8. В охранных зонах запрещается осуществлять любые действия, которые могут нарушить безопасную работу объектов электросетевого хозяйства, в том числе привести к их повреждению или уничтожению, и (или) повлечь причинение вреда жизни, здоровью граждан и имуществу физических или юридических лиц, а также повлечь нанесение экологического ущерба и возникновение пожаров, в том числе: а) набрасывать на провода и опоры воздушных линий электропередачи посторонние предметы, а также подниматься на опоры воздушных линий электропередачи; б) размещать любые объекты и предметы (материалы) в пределах созданных в соответствии с требованиями нормативно-технических документов проходов и подъездов для доступа к объектам электросетевого хозяйства, а также проводить любые работы и возводить сооружения, которые могут препятствовать доступу к объектам электросетевого хозяйства, без создания необходимых для такого доступа проходов и подъездов; в) находиться в пределах огороженной территории и помещениях распределительных устройств и подстанций, открывать двери и люки распределительных устройств и подстанций, производить переключения и подключения в электрических сетях (указанное требование не распространяется на работников, занятых выполнением разрешенных в установленном порядке работ), разводить огонь в пределах охранных зон вводных и распределительных устройств, подстанций, воздушных линий электропередачи, а также в охранных зонах кабельных линий

ДОКУМЕНТ ПОДПИСАН
ЭЛЕКТРОННОЙ ПОДПИСЬЮ
Сертификат: 645751274004338331092003281398393063 60
Владелец: ФЕДЕРАЛЬНАЯ СЛУЖБА ГОСУДАРСТВЕННОЙ РЕГИСТРАЦИИ, КАДАСТРА И КАРТОГРАФИИ
Действителен: с 17.05.2022 по 10.08.2023

полное наименование должности		инициалы, фамилия

Земельный участок
вид объекта недвижимости

Лист № 3 раздела 4.1	Всего листов раздела 4.1: 4	Всего разделов: 8	Всего листов выписки: 44

15.01.2023г. № КУВИ-001/2023-3535711	
Кадастровый номер:	78:14:0007610:28

электропередачи; г) размещать свалки; д) производить работы ударными механизмами, сбрасывать тяжести массой свыше 5 тонн, производить сброс и слив едких и коррозионных веществ и горюче-смазочных материалов (в охранных зонах подземных кабельных линий электропередачи). 9. В охранных зонах, установленных для объектов электросетевого хозяйства напряжением свыше 1000 вольт, помимо действий, предусмотренных пунктом 8 настоящих Правил, запрещается: а) складировать или размещать хранилища любых, в том числе горюче-смазочных, материалов; б) размещать детские и спортивные площадки, стадионы, рынки, торговые точки, полевые станы, загоны для скота, гаражи и стоянки всех видов машин и механизмов, проводить любые мероприятия, связанные с большим скоплением людей, не занятых выполнением разрешенных в установленном порядке работ (в охранных зонах воздушных линий электропередачи); (в ред. Постановления Правительства РФ от 26.08.2013 N 736) в) использовать (запускать) любые летательные аппараты, в том числе воздушных змеев, спортивные модели летательных аппаратов (в охранных зонах воздушных линий электропередачи); г) бросать якоря с судов и осуществлять их проход с отданными якорями, цепями, лотами, волокушами и тралами (в охранных зонах подводных кабельных линий электропередачи); д) осуществлять проход судов с поднятыми стрелами кранов и других механизмов (в охранных зонах воздушных линий электропередачи). 10. В пределах охранных зон без письменного решения о согласовании сетевых организаций юридическим и физическим лицам запрещаются: а) строительство, капитальный ремонт, реконструкция или снос зданий и сооружений; б) горные, взрывные, мелиоративные работы, в том числе связанные с временным затоплением земель; в) посадка и вырубка деревьев и кустарников; г) дноуглубительные, землечерпальные и погрузочно-разгрузочные работы, добыча рыбы, других водных животных и растений придонными орудиями лова, устройство водопоев, колка и заготовка льда (в охранных зонах подводных кабельных линий электропередачи); д) проход судов, у которых расстояние по вертикали от верхнего крайнего габарита с грузом или без груза до нижней точки провеса проводов переходов воздушных линий электропередачи через водоемы менее минимально допустимого расстояния, в том числе с учетом максимального уровня подъема воды при паводке; е) проезд машин и механизмов, имеющих общую высоту с грузом или без груза от поверхности дороги более 4,5 метра (в охранных зонах воздушных линий электропередачи); ж) земляные работы на глубине более 0,3 метра (на вспахиваемых землях на глубине более 0,45 метра), а также планировка грунта (в охранных зонах подземных кабельных линий электропередачи); з) полив сельскохозяйственных культур в случае, если высота струи воды может составить свыше 3 метров (в охранных зонах воздушных линий электропередачи); и) полевые сельскохозяйственные работы с применением сельскохозяйственных машин и оборудования высотой более 4 метров (в охранных зонах воздушных линий электропередачи) или полевые сельскохозяйственные работы, связанные с вспашкой земли (в охранных зонах кабельных линий электропередачи). 11. В охранных зонах, установленных для объектов электросетевого хозяйства напряжением до 1000 вольт, помимо действий, предусмотренных пунктом 10 настоящих Правил, без письменного решения о согласовании сетевых организаций запрещается: а) размещать детские и спортивные площадки, стадионы, рынки, торговые точки, полевые станы,

ДОКУМЕНТ ПОДПИСАН
ЭЛЕКТРОННОЙ ПОДПИСЬЮ
Сертификат: 645751274004338331092003281398393063 60
Владелец: ФЕДЕРАЛЬНАЯ СЛУЖБА ГОСУДАРСТВЕННОЙ РЕГИСТРАЦИИ, КАДАСТРА И КАРТОГРАФИИ
Действителен: с 17.05.2022 по 10.08.2023

полное наименование должности		инициалы, фамилия

Земельный участок
вид объекта недвижимости

Лист № 4 раздела 4.1	Всего листов раздела 4.1: 4	Всего разделов: 8	Всего листов выписки: 44

15.01.2023г. № КУВИ-001/2023-3535711	
Кадастровый номер:	78:14:0007610:28

		загоны для скота, гаражи и стоянки всех видов машин и механизмов, садовые, огородные и дачные земельные участки, объекты садоводческих, огороднических или дачных некоммерческих объединений, объекты жилищного строительства, в том числе индивидуального (в охранных зонах воздушных линий электропередачи); (в ред. Постановления Правительства РФ от 26.08.2013 N 736) б) складировать или размещать хранилища любых, в том числе горюче-смазочных, материалов; в) устраивать причалы для стоянки судов, барж и плавучих кранов, бросать якоря с судов и осуществлять их проход с отданными якорями, цепями, лотами, волокушами и тралами (в охранных зонах подводных кабельных линий электропередачи).; Реестровый номер границы: 78:14-6.139; Вид объекта реестра границ: Зона с особыми условиями использования территории; Вид зоны по документу: Охранная зона объекта электросетевого хозяйства - трансформаторной подстанции № 4286; Тип зоны: Охранная зона инженерных коммуникаций

ДОКУМЕНТ ПОДПИСАН
ЭЛЕКТРОННОЙ ПОДПИСЬЮ
Сертификат: 645751274004338331092003281398393063 60
Владелец: ФЕДЕРАЛЬНАЯ СЛУЖБА ГОСУДАРСТВЕННОЙ РЕГИСТРАЦИИ, КАДАСТРА И КАРТОГРАФИИ
Действителен: с 17.05.2022 по 10.08.2023

полное наименование должности	инициалы, фамилия

Выписка из Единого государственного реестра недвижимости об объекте недвижимости

Сведения о частях земельного участка

Земельный участок
вид объекта недвижимости

Лист № 1 раздела 4.2	Всего листов раздела 4.2: 15	Всего разделов: 8	Всего листов выписки: 44

15.01.2023г. № КУВИ-001/2023-3535711	
Кадастровый номер:	78:14:0007610:28

Сведения о характерных точках границы части (частей) земельного участка				
Учетный номер части: 78:14:0007610:28/5				
Система координат СК-1964				
Номер точки	Координаты, м		Описание закрепления на местности	Средняя квадратичная погрешность определения координат характерных точек границ земельного участка, м
	X	Y		
1	2	3	4	5
1	87849.73	113623.1	-	-
2	87848.88	113623.36	-	-
3	87848	113623.48	-	-
4	87847.12	113623.43	-	-
5	87846.26	113623.24	-	-
6	87849.73	113623.1	-	-

полное наименование должности		инициалы, фамилия

ДОКУМЕНТ ПОДПИСАН
ЭЛЕКТРОННОЙ ПОДПИСЬЮ
Сертификат: 645751274004338331092003281398393063 60
Владелец: ФЕДЕРАЛЬНАЯ СЛУЖБА ГОСУДАРСТВЕННОЙ РЕГИСТРАЦИИ, КАДАСТРА И КАРТОГРАФИИ
Действителен: с 17.05.2022 по 10.08.2023

Земельный участок
вид объекта недвижимости

Лист № 2 раздела 4.2	Всего листов раздела 4.2: 15	Всего разделов: 8	Всего листов выписки: 44

15.01.2023г. № КУВИ-001/2023-3535711	
Кадастровый номер:	78:14:0007610:28

Сведения о характерных точках границы части (частей) земельного участка

Учетный номер части: 78:14:0007610:28/6

Система координат СК-1964

Номер точки	Координаты, м		Описание закрепления на местности	Средняя квадратичная погрешность определения координат характерных точек границ земельного участка, м
	X	Y		
1	2	3	4	5
1	87847.06	113666.53	-	-
2	87847.13	113685.39	-	-
3	87847.05	113686.25	-	-
4	87846.83	113687.09	-	-
5	87846.47	113687.88	-	-
6	87845.97	113688.6	-	-
7	87845.36	113689.21	-	-
8	87844.65	113689.72	-	-
9	87843.87	113690.09	-	-
10	87843.03	113690.32	-	-
11	87842.17	113690.41	-	-
12	87819.69	113690.59	-	-
13	87818.83	113690.52	-	-
14	87817.99	113690.31	-	-
15	87817.2	113689.95	-	-
16	87816.49	113689.47	-	-
17	87815.87	113688.87	-	-
18	87815.36	113688.17	-	-
19	87814.98	113687.4	-	-
20	87814.74	113686.57	-	-
21	87814.65	113685.72	-	-
22	87774.15	113686.78	-	-
23	87774	113680.26	-	-
24	87773.84	113676.79	-	-

ДОКУМЕНТ ПОДПИСАН
ЭЛЕКТРОННОЙ ПОДПИСЬЮ
Сертификат: 645751274004338331092003281398393063 60
Владелец: ФЕДЕРАЛЬНАЯ СЛУЖБА ГОСУДАРСТВЕННОЙ РЕГИСТРАЦИИ, КАДАСТРА И КАРТОГРАФИИ
Действителен: с 17.05.2022 по 10.08.2023

полное наименование должности	инициалы, фамилия

Земельный участок
вид объекта недвижимости

Лист № 3 раздела 4.2	Всего листов раздела 4.2: 15	Всего разделов: 8	Всего листов выписки: 44

15.01.2023г. № КУВИ-001/2023-3535711	
Кадастровый номер:	78:14:0007610:28

1	2	3	4	5
25	87818.68	113675.61	-	-
26	87819.53	113675.56	-	-
27	87820.37	113675.66	-	-
28	87821.19	113675.9	-	-
29	87821.95	113676.28	-	-
30	87822.64	113676.78	-	-
31	87823.24	113677.39	-	-
32	87823.72	113678.1	-	-
33	87824.07	113678.87	-	-
34	87824.29	113679.7	-	-
35	87824.37	113680.55	-	-
36	87837.11	113680.45	-	-
37	87837.07	113666.85	-	-
38	87847.06	113666.53	-	-

ДОКУМЕНТ ПОДПИСАН
ЭЛЕКТРОННОЙ ПОДПИСЬЮ
Сертификат: 645751274004338331092003281398393063 60
Владелец: ФЕДЕРАЛЬНАЯ СЛУЖБА ГОСУДАРСТВЕННОЙ РЕГИСТРАЦИИ, КАДАСТРА И КАРТОГРАФИИ
Действителен: с 17.05.2022 по 10.08.2023

полное наименование должности	инициалы, фамилия

Земельный участок
вид объекта недвижимости

Лист № 4 раздела 4.2	Всего листов раздела 4.2: 15	Всего разделов: 8	Всего листов выписки: 44

15.01.2023г. № КУВИ-001/2023-3535711	
Кадастровый номер:	78:14:0007610:28

Сведения о характерных точках границы части (частей) земельного участка

Учетный номер части: 78:14:0007610:28/7

Система координат СК-1964

Номер точки	Координаты, м		Описание закрепления на местности	Средняя квадратичная погрешность определения координат характерных точек границ земельного участка, м
	X	Y		
1	2	3	4	5
1	87840.76	113700.16	-	-
2	87839.77	113700.83	-	-
3	87835.96	113702.02	-	-
4	87835.01	113702.82	-	-
5	87821.42	113703.67	-	-
6	87810.66	113704.03	-	-
7	87809.66	113704.41	-	-
8	87774.61	113706.61	-	-
9	87774.56	113704.31	-	-
10	87840.76	113700.16	-	-

ДОКУМЕНТ ПОДПИСАН
ЭЛЕКТРОННОЙ ПОДПИСЬЮ
Сертификат: 645751274004338331092003281398393063 60
Владелец: ФЕДЕРАЛЬНАЯ СЛУЖБА ГОСУДАРСТВЕННОЙ РЕГИСТРАЦИИ, КАДАСТРА И КАРТОГРАФИИ
Действителен: с 17.05.2022 по 10.08.2023

полное наименование должности	инициалы, фамилия

Земельный участок
вид объекта недвижимости

Лист № 5 раздела 4.2	Всего листов раздела 4.2: 15	Всего разделов: 8	Всего листов выписки: 44

15.01.2023г. № КУВИ-001/2023-3535711	
Кадастровый номер:	78:14:0007610:28

Сведения о характерных точках границы части (частей) земельного участка

Учетный номер части: 78:14:0007610:28/8

Система координат СК-1964

Номер точки	Координаты, м		Описание закрепления на местности	Средняя квадратичная погрешность определения координат характерных точек границ земельного участка, м
	X	Y		
1	2	3	4	5
1	87877.55	113621.98	-	-
2	87874.11	113632.15	-	-
3	87874.11	113684.24	-	-
4	87877.15	113687.38	-	-
5	87874.35	113687.36	-	-
6	87872.11	113685.05	-	-
7	87872.11	113631.82	-	-
8	87875.41	113622.07	-	-
9	87877.55	113621.98	-	-

ДОКУМЕНТ ПОДПИСАН
ЭЛЕКТРОННОЙ ПОДПИСЬЮ
Сертификат: 645751274004338331092003281398393063 60
Владелец: ФЕДЕРАЛЬНАЯ СЛУЖБА ГОСУДАРСТВЕННОЙ РЕГИСТРАЦИИ, КАДАСТРА И КАРТОГРАФИИ
Действителен: с 17.05.2022 по 10.08.2023

полное наименование должности	инициалы, фамилия

Земельный участок
вид объекта недвижимости

Лист № 6 раздела 4.2	Всего листов раздела 4.2: 15	Всего разделов: 8	Всего листов выписки: 44

15.01.2023г. № КУВИ-001/2023-3535711	
Кадастровый номер:	78:14:0007610:28

Сведения о характерных точках границы части (частей) земельного участка				
Учетный номер части: 78:14:0007610:28/9				
Система координат СК-1964				
Номер точки	Координаты, м		Описание закрепления на местности	Средняя квадратичная погрешность определения координат характерных точек границ земельного участка, м
	X	Y		
1	2	3	4	5
1	87878.8	113680.39	-	-
2	87878.73	113687.39	-	-
3	87871.41	113687.33	-	-
4	87871.26	113693.61	-	-
5	87864.26	113693.78	-	-
6	87864.58	113680.29	-	-
7	87878.8	113680.39	-	-

полное наименование должности		инициалы, фамилия

ДОКУМЕНТ ПОДПИСАН
ЭЛЕКТРОННОЙ ПОДПИСЬЮ
Сертификат: 645751274004338331092003281398393063 60
Владелец: ФЕДЕРАЛЬНАЯ СЛУЖБА ГОСУДАРСТВЕННОЙ РЕГИСТРАЦИИ, КАДАСТРА И КАРТОГРАФИИ
Действителен: с 17.05.2022 по 10.08.2023

Земельный участок
вид объекта недвижимости

Лист № 7 раздела 4.2	Всего листов раздела 4.2: 15	Всего разделов: 8	Всего листов выписки: 44

15.01.2023г. № КУВИ-001/2023-3535711	
Кадастровый номер:	78:14:0007610:28

Сведения о характерных точках границы части (частей) земельного участка

Учетный номер части: 78:14:0007610:28/10

Система координат СК-1964

Номер точки	Координаты, м		Описание закрепления на местности	Средняя квадратичная погрешность определения координат характерных точек границ земельного участка, м
	X	Y		
1	2	3	4	5
1	87877.64	113622.85	-	-
2	87842.58	113624.04	-	-
3	87839.84	113624.46	-	-
4	87804.67	113626.17	-	-
5	87771.45	113627.37	-	-
6	87771.36	113625.81	-	-
7	87816.04	113624.16	-	-
8	87844.75	113623.3	-	-
9	87877.62	113621.98	-	-
10	87877.64	113622.85	-	-

полное наименование должности		инициалы, фамилия

ДОКУМЕНТ ПОДПИСАН
ЭЛЕКТРОННОЙ ПОДПИСЬЮ
Сертификат: 645751274004338331092003281398393063 60
Владелец: ФЕДЕРАЛЬНАЯ СЛУЖБА ГОСУДАРСТВЕННОЙ РЕГИСТРАЦИИ, КАДАСТРА И КАРТОГРАФИИ
Действителен: с 17.05.2022 по 10.08.2023

Земельный участок
вид объекта недвижимости

Лист № 8 раздела 4.2	Всего листов раздела 4.2: 15	Всего разделов: 8	Всего листов выписки: 44

15.01.2023г. № КУВИ-001/2023-3535711	
Кадастровый номер:	78:14:0007610:28

Сведения о характерных точках границы части (частей) земельного участка				
Учетный номер части: 78:14:0007610:28/11				
Система координат СК-1964				
Номер точки	Координаты, м		Описание закрепления на местности	Средняя квадратичная погрешность определения координат характерных точек границ земельного участка, м
	X	Y		
1	2	3	4	5
1	87805.5	113624.55	-	-
2	87805.49	113624.75	-	-
3	87771.38	113626.08	-	-
4	87771.36	113625.81	-	-
5	87805.5	113624.55	-	-

полное наименование должности		инициалы, фамилия

ДОКУМЕНТ ПОДПИСАН
ЭЛЕКТРОННОЙ ПОДПИСЬЮ
Сертификат: 645751274004338331092003281398393063 60
Владелец: ФЕДЕРАЛЬНАЯ СЛУЖБА ГОСУДАРСТВЕННОЙ РЕГИСТРАЦИИ, КАДАСТРА И КАРТОГРАФИИ
Действителен: с 17.05.2022 по 10.08.2023

Земельный участок
вид объекта недвижимости

Лист № 9 раздела 4.2	Всего листов раздела 4.2: 15	Всего разделов: 8	Всего листов выписки: 44

15.01.2023г. № КУВИ-001/2023-3535711	
Кадастровый номер:	78:14:0007610:28

Сведения о характерных точках границы части (частей) земельного участка

Учетный номер части: 78:14:0007610:28/12

Система координат СК-1964

Номер точки	Координаты, м		Описание закрепления на местности	Средняя квадратичная погрешность определения координат характерных точек границ земельного участка, м
	X	Y		
1	2	3	4	5
1	87850.08	113623.09	-	-
2	87850.11	113624.66	-	-
3	87852.2	113624.58	-	-
4	87852.28	113630.56	-	-
5	87853.17	113667.99	-	-
6	87870.06	113680.06	-	-
7	87877.53	113679.87	-	-
8	87878	113687.38	-	-
9	87871.41	113687.33	-	-
10	87870.09	113686.91	-	-
11	87869.69	113684.43	-	-
12	87852.49	113671.93	-	-
13	87848.14	113667.49	-	-
14	87847.38	113642.9	-	-
15	87847.86	113642.88	-	-
16	87847.85	113642.01	-	-
17	87849.4	113641.99	-	-
18	87849.36	113637.6	-	-
19	87847.81	113637.61	-	-
20	87847.8	113636.69	-	-
21	87846.88	113636.72	-	-
22	87846.46	113624.65	-	-
23	87847.3	113624.6	-	-
24	87847.26	113623.2	-	-

полное наименование должности		инициалы, фамилия

ДОКУМЕНТ ПОДПИСАН
ЭЛЕКТРОННОЙ ПОДПИСЬЮ
Сертификат: 645751274004338331092003281398393063 60
Владелец: ФЕДЕРАЛЬНАЯ СЛУЖБА ГОСУДАРСТВЕННОЙ РЕГИСТРАЦИИ, КАДАСТРА И КАРТОГРАФИИ
Действителен: с 17.05.2022 по 10.08.2023

Земельный участок
вид объекта недвижимости

Лист № 10 раздела 4.2	Всего листов раздела 4.2: 15	Всего разделов: 8	Всего листов выписки: 44

15.01.2023г. № КУВИ-001/2023-3535711	
Кадастровый номер:	78:14:0007610:28

1	2	3	4	5
25	87850.08	113623.09	-	-

ДОКУМЕНТ ПОДПИСАН
ЭЛЕКТРОННОЙ ПОДПИСЬЮ
Сертификат: 645751274004338331092003281398393063 60
Владелец: ФЕДЕРАЛЬНАЯ СЛУЖБА ГОСУДАРСТВЕННОЙ РЕГИСТРАЦИИ, КАДАСТРА И КАРТОГРАФИИ
Действителен: с 17.05.2022 по 10.08.2023

полное наименование должности		инициалы, фамилия

Земельный участок
вид объекта недвижимости

Лист № 11 раздела 4.2	Всего листов раздела 4.2: 15	Всего разделов: 8	Всего листов выписки: 44

15.01.2023г. № КУВИ-001/2023-3535711	
Кадастровый номер:	78:14:0007610:28

Сведения о характерных точках границы части (частей) земельного участка

Учетный номер части: 78:14:0007610:28/13

Система координат СК-1964

Номер точки	Координаты, м		Описание закрепления на местности	Средняя квадратичная погрешность определения координат характерных точек границ земельного участка, м
	X	Y		
1	2	3	4	5
1	87879.2	113639.59	-	-
2	87878.73	113687.39	-	-
3	87871.41	113687.33	-	-
4	87871.26	113693.61	-	-
5	87849.68	113694.13	-	-
6	87839.77	113700.83	-	-
7	87835.96	113702.02	-	-
8	87834.53	113703.23	-	-
9	87810.66	113704.03	-	-
10	87803.16	113706.9	-	-
11	87791.37	113709.53	-	-
12	87791.37	113708.1	-	-
13	87781.06	113709.24	-	-
14	87778.76	113710.7	-	-
15	87775.84	113710.61	-	-
16	87775.77	113709.15	-	-
17	87774.66	113708.58	-	-
18	87774	113680.26	-	-
19	87771.89	113634.79	-	-
20	87771.36	113625.81	-	-
21	87816.04	113624.16	-	-
22	87844.75	113623.3	-	-
23	87877.62	113621.98	-	-
24	87877.64	113622.93	-	-

ДОКУМЕНТ ПОДПИСАН
ЭЛЕКТРОННОЙ ПОДПИСЬЮ
Сертификат: 645751274004338331092003281398393063 60
Владелец: ФЕДЕРАЛЬНАЯ СЛУЖБА ГОСУДАРСТВЕННОЙ РЕГИСТРАЦИИ, КАДАСТРА И КАРТОГРАФИИ
Действителен: с 17.05.2022 по 10.08.2023

полное наименование должности	инициалы, фамилия

Земельный участок
вид объекта недвижимости

Лист № 12 раздела 4.2	Всего листов раздела 4.2: 15	Всего разделов: 8	Всего листов выписки: 44

15.01.2023г. № КУВИ-001/2023-3535711	
Кадастровый номер:	78:14:0007610:28

1	2	3	4	5
25	87878.66	113622.9	-	-
26	87879.2	113639.59	-	-

ДОКУМЕНТ ПОДПИСАН
ЭЛЕКТРОННОЙ ПОДПИСЬЮ
Сертификат: 645751274004338331092003281398393063 60
Владелец: ФЕДЕРАЛЬНАЯ СЛУЖБА ГОСУДАРСТВЕННОЙ РЕГИСТРАЦИИ, КАДАСТРА И КАРТОГРАФИИ
Действителен: с 17.05.2022 по 10.08.2023

полное наименование должности		инициалы, фамилия

Земельный участок
вид объекта недвижимости

Лист № 13 раздела 4.2	Всего листов раздела 4.2: 15	Всего разделов: 8	Всего листов выписки: 44

15.01.2023г. № КУВИ-001/2023-3535711	
Кадастровый номер:	78:14:0007610:28

Сведения о характерных точках границы части (частей) земельного участка

Учетный номер части: 78:14:0007610:28/14

Система координат СК-1964

Номер точки	Координаты, м		Описание закрепления на местности	Средняя квадратичная погрешность определения координат характерных точек границ земельного участка, м
	X	Y		
1	2	3	4	5
1	87877.64	113622.93	-	-
2	87771.7	113626.57	-	-
3	87775.77	113709.15	-	-
4	87774.66	113708.58	-	-
5	87774	113680.26	-	-
6	87771.89	113634.79	-	-
7	87771.36	113625.81	-	-
8	87816.04	113624.16	-	-
9	87844.75	113623.3	-	-
10	87877.62	113621.98	-	-
11	87877.64	113622.93	-	-

полное наименование должности	ДОКУМЕНТ ПОДПИСАН ЭЛЕКТРОННОЙ ПОДПИСЬЮ Сертификат: 645751274004338331092003281398393063 60 Владелец: ФЕДЕРАЛЬНАЯ СЛУЖБА ГОСУДАРСТВЕННОЙ РЕГИСТРАЦИИ, КАДАСТРА И КАРТОГРАФИИ Действителен: с 17.05.2022 по 10.08.2023	инициалы, фамилия

Земельный участок
вид объекта недвижимости

Лист № 14 раздела 4.2	Всего листов раздела 4.2: 15	Всего разделов: 8	Всего листов выписки: 44

15.01.2023г. № КУВИ-001/2023-3535711	
Кадастровый номер:	78:14:0007610:28

Сведения о характерных точках границы части (частей) земельного участка

Учетный номер части: 78:14:0007610:28/15

Система координат СК-1964

Номер точки	Координаты, м		Описание закрепления на местности	Средняя квадратичная погрешность определения координат характерных точек границ земельного участка, м
	X	Y		
1	2	3	4	5
1	87877.96	113677.52	-	0.1
2	87871.44	113677.48	-	0.1
3	87869.7	113677.62	-	0.1
4	87868.02	113678.06	-	0.1
5	87866.43	113678.79	-	0.1
6	87865	113679.78	-	0.1
7	87863.76	113681	-	0.1
8	87862.75	113682.43	-	0.1
9	87862	113684	-	0.1
10	87861.54	113685.68	-	0.1
11	87861.38	113687.42	-	0.1
12	87861.34	113693.73	-	0.1
13	87861.35	113693.85	-	-
14	87871.26	113693.61	-	-
15	87871.41	113687.51	-	0.1
16	87871.41	113687.33	-	-
17	87878.73	113687.39	-	-
18	87878.83	113677.6	-	-
19	87877.96	113677.52	-	0.1

полное наименование должности		инициалы, фамилия

ДОКУМЕНТ ПОДПИСАН
ЭЛЕКТРОННОЙ ПОДПИСЬЮ
Сертификат: 645751274004338331092003281398393063 60
Владелец: ФЕДЕРАЛЬНАЯ СЛУЖБА ГОСУДАРСТВЕННОЙ РЕГИСТРАЦИИ, КАДАСТРА И КАРТОГРАФИИ
Действителен: с 17.05.2022 по 10.08.2023

Земельный участок
вид объекта недвижимости

Лист № 15 раздела 4.2	Всего листов раздела 4.2: 15	Всего разделов: 8	Всего листов выписки: 44

15.01.2023г. № КУВИ-001/2023-3535711	
Кадастровый номер:	78:14:0007610:28

Сведения о характерных точках границы части (частей) земельного участка

Учетный номер части: 78:14:0007610:28/16

Система координат

Номер точки	Координаты, м		Описание закрепления на местности	Средняя квадратичная погрешность определения координат характерных точек границ земельного участка, м
	X	Y		
1	2	3	4	5
1	87878.83	113677.6	-	-
2	87878.73	113687.39	-	-
3	87871.41	113687.33	-	-
4	87871.26	113693.61	-	-
5	87861.35	113693.85	-	-
6	87861.34	113693.73	-	-
7	87861.38	113687.42	-	-
8	87861.54	113685.68	-	-
9	87862	113684	-	-
10	87862.75	113682.43	-	-
11	87863.76	113681	-	-
12	87865	113679.78	-	-
13	87866.43	113678.79	-	-
14	87868.02	113678.06	-	-
15	87869.7	113677.62	-	-
16	87871.44	113677.48	-	-
17	87877.96	113677.52	-	-
1	87878.83	113677.6	-	-

ДОКУМЕНТ ПОДПИСАН
ЭЛЕКТРОННОЙ ПОДПИСЬЮ
Сертификат: 645751274004338331092003281398393063 60
Владелец: ФЕДЕРАЛЬНАЯ СЛУЖБА ГОСУДАРСТВЕННОЙ РЕГИСТРАЦИИ, КАДАСТРА И КАРТОГРАФИИ
Действителен: с 17.05.2022 по 10.08.2023

полное наименование должности	инициалы, фамилия